



ALCALDIA MAYOR
DE BOGOTA D.C.

Secretaría
GOBIERNO

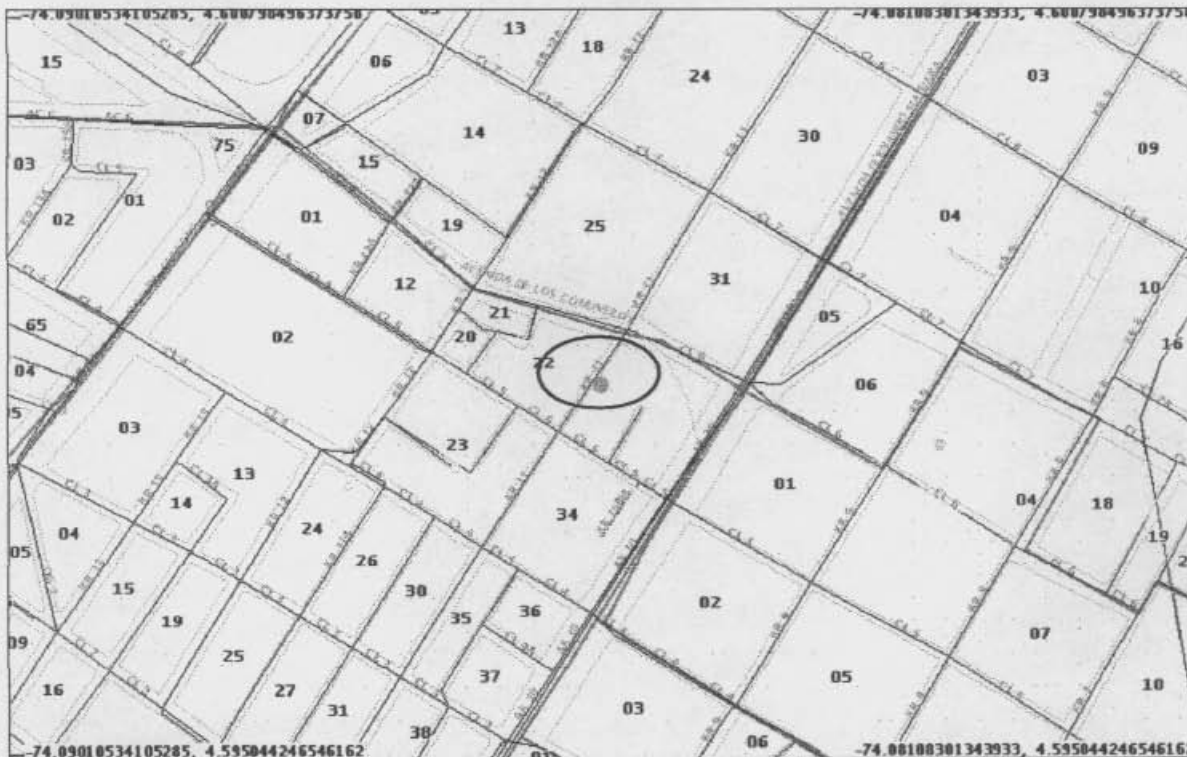
DIRECCION DE PREVENCION Y ATENCION DE EMERGENCIAS

CONCEPTO DE AMENAZA RUINA Nº CAR - 511

1. LOCALIZACIÓN

LOCALIDAD: (3) Santa Fe
UPZ: (95) Las Cruces
BARRIO: San Bernardo
DIRECCION: Carrera 11 Nº 5 – 50
FECHA DE VISITA: Enero 18 de 2006
SOLICITANTE: Inspección 3 D Distrital de Policía
POBLACION BENEFICIADA: Una (1) Persona – Una (1) familia
AREA: 60 m² (aproximadamente)

Este concepto corresponde a la visita de inspección para verificar el estado y condiciones del inmueble ubicado en la Carrera 11 Nº 5 – 50, con el fin de establecer si amenaza ruina o no.



Localización del Inmueble Objeto del Concepto

CAR - 511

Página 1 de 4

Diagonal 47 # 77B-09 Interior 11

PBX 4297414 al 19

Fax 4109014

www.sire.gov.co

Bogotá sin indiferencia



ALCALDIA MAYOR
DE BOGOTA D.C.

Secretaría
GOBIERNO

DIRECCION DE PREVENCION Y ATENCION DE EMERGENCIAS

2. ALCANCE Y LIMITACIONES

Las conclusiones y recomendaciones del presente informe están basadas en las características y daños observados durante la inspección visual, la cual es necesariamente limitada; por lo tanto, pueden presentarse situaciones, condiciones o fenómenos no detectables que se escapan del alcance de este concepto. Su vigencia es temporal, mientras no se modifiquen significativamente las condiciones de la edificación. El objetivo primordial es el de establecer la habitabilidad de la edificación y no pretende establecer responsabilidades en los daños ni las causas de éstos, para lo cual sería necesario que los interesados adelantaran estudios con un mayor alcance técnico.

3. ANTECEDENTES

3.1. DPAE: La Dirección de Prevención y Atención de Emergencias DPAE no posee en su base de datos antecedente alguno de emergencias presentadas en este inmueble.

3.2. PROCESOS POLICIVOS O ADMINISTRATIVOS: La inspección técnica y el respectivo concepto obedecen a la solicitud hecha por la Inspección 3 D Distrital de Policía concerniente con la Querrela N° 10574. A la fecha no se detectó otra solicitud de concepto a la DPAE de parte de la Alcaldía Local o de la Secretaría de Inspecciones de Policía sobre esta edificación.

4. NOVEDADES DE LA INSPECCIÓN

A la fecha la edificación se encuentra deshabitada, sin embargo se pudo tener ingreso al inmueble y se realizó la visita técnica satisfactoriamente.

5. DESCRIPCION FÍSICA Y ESTRUCTURAL

El inmueble inspeccionado es una edificación con las siguientes características:

| | |
|---|--|
| Uso Predominante: | Residencial (Inmueble deshabitado). |
| Dimensiones (Aproximadas): | Frente 6.00 m Fondo 10.00 m |
| Número de Pisos: | Un (1) piso. |
| Tipo de estructura: | Muros en mampostería no reforzada de arcilla y adobe. |
| Cubierta: | Entramado de madera con tejas de barro y cielo raso en esterilla de guadua pañetada parcialmente colapsado en algunos sectores de la construcción. |
| Edad de construcción (Aproximada): | Más de 40 Años. Sin código de construcciones. |



ALCALDIA MAYOR
DE BOGOTA D.C.

Secretaría
GOBIERNO

DIRECCION DE PREVENCION Y ATENCION DE EMERGENCIAS

6. DESCRIPCIÓN DEL ESTADO ACTUAL

La fachada del inmueble esta afectada por el deterioro progresivo, caracterizado por desprendimiento de acabados, también se identificó desprendimientos de tramos de cubierta y agrietamientos de muros, hay riesgo de afectación a transeúntes, como se ve en las fotografías 1 y 2.

Se identificaron deficientes condiciones estructurales al interior del inmueble que generan inestabilidad y riesgo de colapso total en corto tiempo, toda vez que los muros y la estructura de cubierta están parcialmente colapsados, como se ve en las fotografías 3 y 4. Además se apreció que el deterioro progresivo y las demoliciones realizadas en la estructura han incrementado la vulnerabilidad de la misma, ver fotografía 5.

7. REGISTRO FOTOGRAFICO




Foto 1. Fachada de la edificación en las condiciones presentes al momento de la visita. Agrietamientos.




Foto 2. Agrietamientos y desprendimiento de tramos de cubierta.




Foto 3. Colapso parcial de la estructura de cubierta.




Foto 4. Colapso parcial de muros de carga y deterioro progresivo al interior de la construcción.

CAR - 511

Página 3 de 4

Diagonal 47 # 77B-09 Interior 11

PBX 4297414 al 19

Fax 4109014

www.sire.gov.co

Bogotá sin indiferencia



ALCALDIA MAYOR
DE BOGOTA D.C.

Secretaría
GOBIERNO

DIRECCION DE PREVENCION Y ATENCION DE EMERGENCIAS

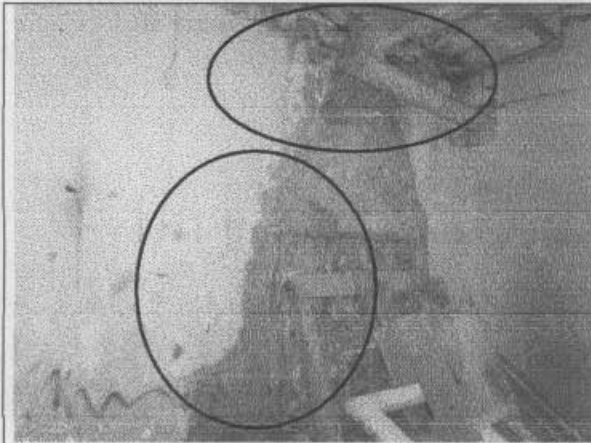






Foto 5. Evidencia de demoliciones de muros de carga y deterioro progresivo, lo cual ha generado alta vulnerabilidad de la construcción

8. CONCLUSIONES Y RECOMENDACIONES

De acuerdo con lo anterior, se puede establecer que la edificación **AMENAZA RUINA** en los elementos principales de su estructura.

La edificación presenta un estado estructural deficiente y se considera necesaria una intervención de demolición y reconstrucción general. Por tanto se recomienda implementar medidas de protección que garanticen la seguridad de los transeúntes, hasta tanto la estructura sea demolida completamente.

| | |
|---|---|
| Elaboró:  RICARDO ANDRES RAMIREZ V. Ingeniero Civil - Especialista en Estructuras MAT. No. 25202-090314 CND | Revisó:  Vo. Bo. LIBARDO TINJACA CARDENAS Jefe Grupo Ciudad Consolidada |
| Aprobó:  Vo. Bo. DIANA RUBIANO Coordinadora de Gestión Territorial |  Vo. Bo. FERNANDO RAMÍREZ CORTES Director |