

DIRECCIÓN DE PREVENCIÓN Y ATENCIÓN DE EMERGENCIAS

CONCEPTO TÉCNICO No CT - 5230
Revisión de Estudio Particular de Respuesta Local
de Amplificación de Ondas Sísmicas
Artículo 7 - Decreto 193 de 2006

1 INFORMACIÓN GENERAL

ENTIDAD SOLICITANTE:	Dr. Juan Reinaldo Suárez Medina-Curaduría Urbana No. 1
PROYECTO:	PARQUE CENTRAL FLORESTA
LOCALIDAD:	12 Barrios Unidos
UPZ:	21 Los Andes
BARRIO:	Los Andes
DIRECCIÓN:	Avenida Congreso Eucarístico con Calle 95
CHIP:	AAA0057ZWBS AAA0057ZWAW
TIPO DE RIESGO:	Sísmico
EJECUTOR:	Ingeciencias S.A.
FECHA DE EMISION:	Mayo 12 de 2008

2 ANTECEDENTES

En el Decreto 193 del 08 de junio de 2006, por el cual se complementa y modifica el Código de Construcción de Bogotá, D.C., se adoptan los espectros de diseño y las determinantes del estudio de Microzonificación Sísmica, se establece que las construcciones y edificaciones nuevas de cualquier índole que se levanten en Bogotá Distrito Capital, deberán diseñarse y construirse dependiendo de la zona en la cual se encuentren según la zonificación sísmica adoptada a través de los artículos anteriores, acogiendo al efecto el espectro de diseño y sus coeficientes espectrales adoptados para cada zona.

Por otra parte, el artículo 5 del Decreto antes mencionado establece que podrán utilizarse espectros sísmicos de diseño diferentes a los definidos en dicho decreto, siempre y cuando se definan unos efectos locales particulares para el lugar donde se encuentra localizada la edificación, utilizando estudios de amplificación de las ondas sísmicas que se realicen de acuerdo con lo prescrito en los ordinales (e) a (i) de la sección A.2.9.3 del Decreto 33 de 1998, o estudios especiales referentes a efectos topográficos, cuando sea del caso.



CT - 5230 Parque Central Floresta_2rev - 1

DIRECCIÓN DE PREVENCIÓN Y ATENCIÓN DE EMERGENCIAS

Adicionalmente, el párrafo único del artículo 7 del Decreto 193 de 2006, establece que la Dirección de Prevención y Atención de Emergencias realizará la revisión de los Estudios Particulares de Respuesta Local de Amplificación de Ondas Sísmicas y emitirá concepto sobre el cumplimiento de los términos de referencia establecidos para la ejecución de dichos estudios.

El presente concepto técnico corresponde a la **segunda revisión** realizada por la Dirección de Prevención y Atención de Emergencias, de la versión 2 del 14 de abril de 2008 del informe "Estudio geotécnico y geosísmico local para el proyecto Parque Central Floresta" elaborado por el Ing. Héctor Parra Ferro, a construirse en el predio ubicado en la Avenida Congreso Eucarístico con Calle 95 de Bogotá D.C., el cual fue radicado el 21 de Abril de 2008 mediante oficio 2008ER4381, por el Dr. Juan Reinaldo Suárez Medina de la Curaduría Urbana No.1, remitido como estudio sísmico local en cumplimiento a lo estipulado en el Decreto 193 de 2006.

3 GENERALIDADES DEL PROYECTO

De acuerdo con el consultor, el proyecto arquitectónico contempla la construcción de dos etapas. La primera etapa se compone de una torre de 16 pisos, con sótano, semisótano y una plataforma de tres pisos. La segunda etapa se compone de un módulo comercial conformado por tres pisos y un sótano.

En la Figura 1 del presente concepto se ilustra la localización del lote del proyecto, que corresponde a las siguientes coordenadas planas aproximadamente:

110100 N 100500 E

El informe "Estudio geotécnico y geosísmico local para el proyecto Parque Central Floresta" fue elaborado por el Ing. Héctor Parra Ferro, con base en los datos de exploración del subsuelo de la firma Ingeciencias S.A., un ensayo Down Hole realizado por la firma AM Ingenieros y el apoyo del laboratorio de pruebas y ensayos de la Universidad de los Andes.

4 PRIMERA REVISIÓN DEL ESTUDIO (MARZO DE 2008)

El concepto técnico 5194 de marzo 19 de 2008 emitido por la DPAAE relacionado con el estudio de respuesta local del subsuelo, se transcribe a continuación:

DIRECCIÓN DE PREVENCIÓN Y ATENCIÓN DE EMERGENCIAS

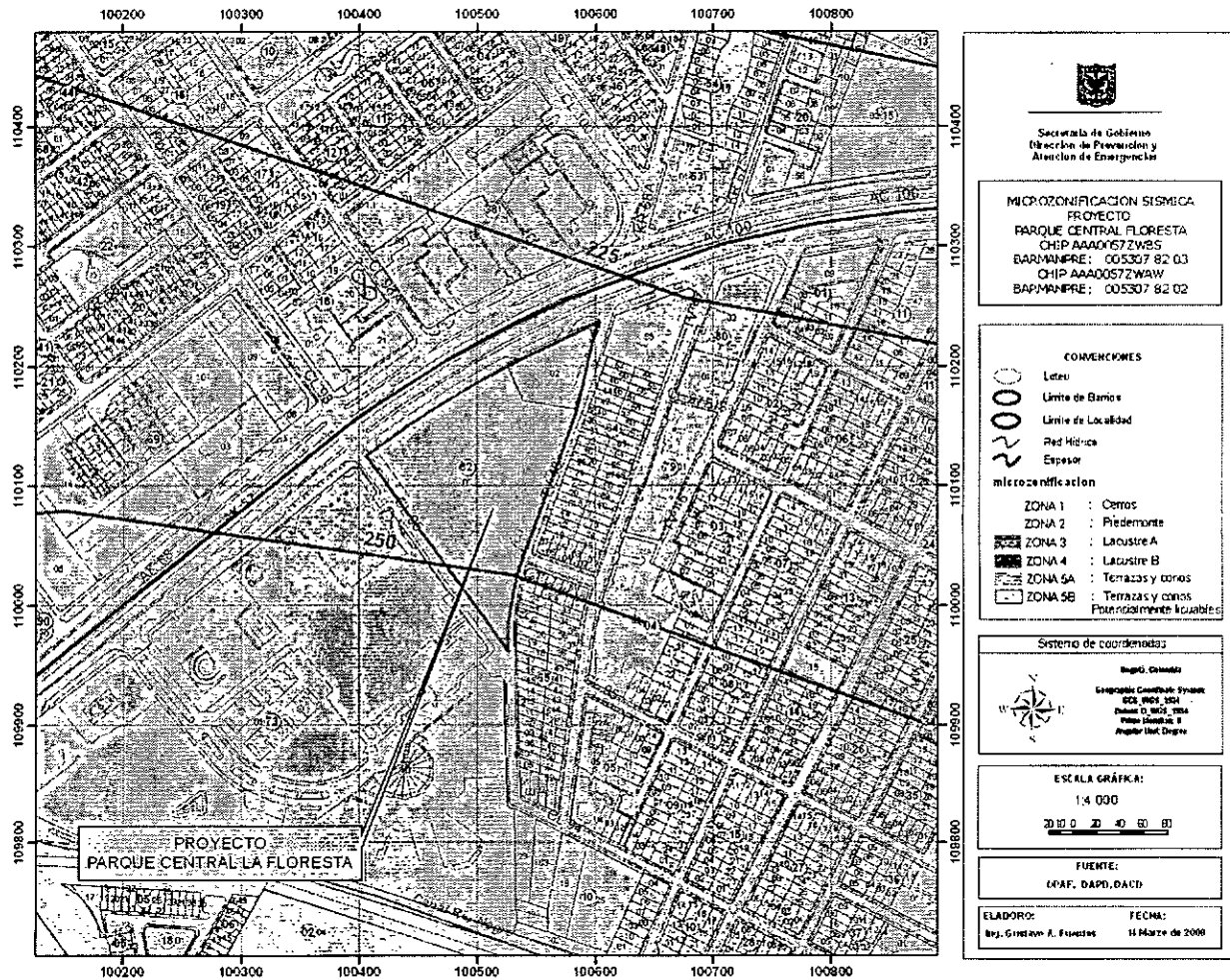


Figura 1. Localización del Proyecto Parque Central Floresta.

4.1 Asignación de la zona del proyecto con respecto a la Microzonificación Sísmica de Bogotá.

En el numeral 4.3.1, se indica que el sitio del proyecto se encuentra localizado en la Zona 4 (Lacustre B), según el decreto 193 de 2006, la cual es consistente con la localización presentada en la Figura 1 del presente concepto.

El estudio CUMPLE con este requerimiento.



CT - 5230 Parque Central Floresta_2rev - 3

DIRECCIÓN DE PREVENCIÓN Y ATENCIÓN DE EMERGENCIAS

4.2 Para estos estudios, todos los datos de campo deben provenir de mínimo una perforación de 50 m en suelos blandos y se debe realizar un número suficiente de ensayos para caracterizar el perfil. Para complementar la información del perfil del subsuelo, cuando la profundidad de sedimentos sea mayor a 50 m, se puede consultar: estudios geofísicos, estudios geotécnicos, ensayos de campo y laboratorio y los estudios de zonificación incluidos en el proyecto de Microzonificación Sísmica de Bogotá.

De acuerdo con el Numeral 2.1, para conocer el perfil y propiedades del subsuelo en el lote del proyecto la firma Ingeciencias S.A. realizó cuatro (4) sondeos mecánicos hasta 60 m y 6 barrenos manuales hasta 12 metros de profundidad, donde se obtuvieron muestras remoldeadas e inalteradas que se utilizaron para su clasificación visual y realización de ensayos de laboratorio. El resultado de estas perforaciones fue complementado con ensayos de penetración estándar y de veleta de campo.

Según el Numeral 3, la investigación de campo y los resultados de los ensayos de laboratorio realizados permitieron una caracterización de la estratigrafía en el sitio de proyecto hasta la profundidad explorada como se describe:

- De 0.0 a 0.7/1.4 m: Limo arcillosos carmelito oscuro de consistencia firme a muy firme.
- De 0.7/1.4 a 4.7 m: Arcilla gris clara con tonos amarillos de consistencia media a blanda.
- De 4.7 a 38.6 m: Arcilla gris oscura de consistencia muy blanda a blanda.
- De 38.6 hasta la profundidad máxima explorada (60 m): Arcilla limosa gris oscura de consistencia muy blanda a media.

Entre 60 m y 100 m el consultor se basó en perfil geotécnico de la exploración N21, ubicado en el Terminal de Transportes, del Estudio de la Microzonificación Sísmica de Bogotá y entre 100 m y 250 m se basó en perfil geotécnico de la exploración N51, ubicado en el Aeropuerto El Dorado, del Estudio de la Microzonificación Sísmica de Bogotá. La profundidad a la cual adoptó el basamento rocoso está de acuerdo al mapa de espesores de sedimento del estudio de Microzonificación Sísmica de Bogotá.

Se solicita al consultor:

- Anexar los registros y localización de los sondeos, incluido en el que se ejecutó el ensayo Down Hole.

DIRECCIÓN DE PREVENCIÓN Y ATENCIÓN DE EMERGENCIAS

El estudio CUMPLE PARCIALMENTE con este requerimiento.

4.3 Realizar ensayos de velocidad de onda de corte, V_s , por medio de métodos de campo como down hole, cross hole y otros equivalentes.

Según el numeral 2.1, en el sondeo S-1 se ejecutó un ensayo de Down-Hole. En el informe no presentan los resultados, ni se indica la firma que realizó el ensayo.

Se solicita al consultor:

Anexar el registro del ensayo Down Hole firmado por el ingeniero, con la localización y el perfil del sondeo en el que se ejecutó.

El estudio NO CUMPLE con este requerimiento.

4.4 Realizar ensayos dinámicos para determinar módulos de corte, G , y relaciones de amortiguamiento, D , sobre muestras inalteradas que cubran todo el intervalo de deformaciones (Velocidad de onda de corte en laboratorio, columna resonante, corte simple cíclico, triaxial cíclico, etc.).

Según el numeral 4.5.3, se realizaron ensayos dinámicos a las muestras 7 y 15 obtenidas con tubo Shelby. Para cada muestra se ejecutaron pruebas de columna resonante y triaxiales cíclicos de deformación controlada.

Se solicita al consultor:

Anexar los resultados de las pruebas de laboratorio.

El estudio CUMPLE PARCIALMENTE con este requerimiento.

4.5 Utilizar todos los acelerogramas del proyecto de microzonificación sísmica de Bogotá, en la obtención del espectro de respuesta en superficie.

En el numeral 4.4 del estudio se indica que utilizaron 19 acelerogramas, tres empleados en el estudio de Microzonificación Sísmica de Santa Fe de Bogotá, quince sismos alternativos aprobados por la DPAE, más un sismo adoptado por el consultor. Acogiéndose a lo establecido en el numeral 3 del artículo 7 del decreto 193 de 2006.

El estudio CUMPLE con este requerimiento.

DIRECCIÓN DE PREVENCIÓN Y ATENCIÓN DE EMERGENCIAS

4.6 Realizar mínimo un análisis unidimensional (SHAKE, EERA, etc), para todas las zonas de la microzonificación, siempre y cuando la pendiente del terreno sea inferior a 10 grados.

En el estudio se realizan análisis unidimensionales mediante la utilización del programa EERA (Bardet et al, 2000), que considera la propagación unidimensional de ondas de corte horizontal con un método lineal equivalente para tener en cuenta las variaciones del amortiguamiento y el módulo de corte con la deformación en los suelos del perfil. Los datos de los análisis se presentan en las Tabla 4, mientras que las características de los materiales se indican gráficamente en las Figuras 7 y 8. Se observa que el consultor empleó las curvas de la Microzonificación Sísmica de Bogotá para las arcillas y las curvas de Seed para las arenas.

El estudio CUMPLE con este requerimiento.

4.7 Evaluación del potencial de licuación en los suelos susceptibles a licuarse.

Debido a que el sitio del estudio se encuentra en la Zona 4 (Lacustre B), y a que en la exploración del subsuelo no se identificaron superficialmente capas de arenas sueltas, limpias y saturadas, no es necesaria la evaluación del potencial de licuación.

El estudio CUMPLE con este requerimiento.

4.8 Para todas las zonas, el espectro de diseño obtenido no puede ser menor que el espectro mínimo establecido para cada zona en la Microzonificación Sísmica de Bogotá.

En la figura 12 del informe el consultor presenta el espectro de diseño propuesto, el cual tiene un valor de $A_m=0.1g$, a partir del cual asciende linealmente hasta $S_a=0.25g$ para un periodo de 0.25 segundos y se mantiene constante hasta 2.5 segundos donde desciende paralelo espectro mínimo de la Zona 4.

Sin embargo, es necesario que el consultor revise y ajuste el espectro propuesto, ya que dicho espectro es inferior al mínimo permitido para la zona 4 de acuerdo con el decreto 193 de 2006. Adicionalmente, el consultor debe revisar el espectro propuesto para los periodos comprendidos entre los 0.7 y los 4.5 segundos ya que los espectros de respuesta obtenidos para los sismos de fuente cercana y lejana superan ampliamente el valor recomendado.

El estudio NO CUMPLE con este requerimiento.



CT - 5230 Parque Central Floresta_2rev - 6

5. SEGUNDA REVISIÓN DEL ESTUDIO

La segunda revisión realizada por la Dirección de Prevención y Atención de Emergencias del “Estudio geotécnico y geosísmico local para el proyecto Parque Central Floresta” que se remite como estudio sísmico local, se efectúa siguiendo los requerimientos consignados en el Decreto 193 de 2006 para este tipo de estudios.

5.1 Asignación de la zona del proyecto con respecto a la Microzonificación Sísmica de Bogotá.

El estudio CUMPLE con este requerimiento desde la primera revisión.

5.2 Para estos estudios, todos los datos de campo deben provenir de mínimo una perforación de 50 m en suelos blandos y se debe realizar un número suficiente de ensayos para caracterizar el perfil. Para complementar la información del perfil del subsuelo, cuando la profundidad de sedimentos sea mayor a 50 m, se puede consultar: estudios geofísicos, estudios geotécnicos, ensayos de campo y laboratorio y los estudios de zonificación incluidos en el proyecto de Microzonificación Sísmica de Bogotá.

En el estudio anexo al oficio 2008ER4381 de abril 21 de 2008 el consultor anexa los registros y la localización de los sondeos incluido el sondeo donde se ejecutó el ensayo Down Hole.

El estudio CUMPLE con este requerimiento.

5.3 Realizar ensayos de velocidad de onda de corte, Vs, por medio de métodos de campo como down hole, cross hole y otros equivalentes.

En el estudio anexo al oficio 2008ER4381 de abril 21 de 2008 el consultor anexa los registros firmados por el profesional responsable del ensayo Down Hole.

El estudio CUMPLE con este requerimiento.

DIRECCIÓN DE PREVENCIÓN Y ATENCIÓN DE EMERGENCIAS

5.4 Realizar ensayos dinámicos para determinar módulos de corte, G, y relaciones de amortiguamiento, D, sobre muestras inalteradas que cubran todo el intervalo de deformaciones (Velocidad de onda de corte en laboratorio, columna resonante, corte simple cíclico, triaxial cíclico, etc.).

En el estudio anexo al oficio 2008ER4381 de abril 21 de 2008 el consultor anexa los resultados de los ensayos dinámicos realizados en el laboratorio de la Universidad de Los Andes.

El estudio CUMPLE con este requerimiento.

5.5 Utilizar todos los acelerogramas del proyecto de Microzonificación Sísmica de Bogotá, en la obtención del espectro de respuesta en superficie.

El estudio CUMPLE con este requerimiento desde la primera revisión.

5.6 Realizar mínimo un análisis unidimensional (SHAKE, EERA, etc.), para todas las zonas de la microzonificación, siempre y cuando la pendiente del terreno sea inferior a 10 grados.

El estudio CUMPLE con este requerimiento desde la primera revisión.

5.7 Evaluación del potencial de licuación en los suelos susceptibles a licuarse.

El estudio CUMPLE con este requerimiento desde la primera revisión.

5.8 Para todas las zonas, el espectro de diseño obtenido no puede ser menor que el espectro mínimo establecido para cada zona en la Microzonificación Sísmica de Bogotá.




Con base en los resultados de la modelación y del perfil estratigráfico, el consultor recomienda utilizar el espectro mínimo de la Zona 4 (Lacustre B) de acuerdo con el artículo 5 del Decreto 193 de 2006.

El estudio CUMPLE con este requerimiento.

6 CONCLUSIONES

Como resultado de la presente revisión, se concluye que el estudio de respuesta local de amplificación de ondas sísmicas del proyecto en referencia, cumple con los requerimientos consignados en el Decreto 193 de 2006.

Se debe aclarar que, el alcance del concepto técnico es la verificación de los aspectos contemplados en el Decreto 193 de 2006 con fundamento en el informe suministrado y no implica hacer un juicio de valor sobre la validez de los sondeos, ensayos, parámetros adoptados, el empleo de software, los análisis de respuesta, los resultados de los análisis y el espectro de diseño recomendado, por lo que la responsabilidad de los mismos recae en el consultor como lo refrenda con su firma en el informe del estudio, limitándose la revisión a verificar el cumplimiento del Decreto.

Elaboró	CARLOS JAVIER PEDRAZA A. Ingeniero Civil, MSc Geotecnia M.P. 15202098211BYC	
Revisó	FERNANDO JAVIER DÍAZ PARRA Coordinación Estudios Técnicos	
Aprobó	GERMÁN BARRETO ARCINIEGAS Subdirector Investigación y Desarrollo	

Vo.Bo.	GUILLERMO ESCOBAR CASTRO DIRECTOR	
--------	---	--