




 <p><b>Secretaría de Gobierno</b> Dirección de Prevención y Atención de Emergencias</p>	<p>MAPA DE AMENAZA POR REMOCION EN MASA DESARROLLO SAN JOSE DE LOS SAUCES LOCALIDAD 19 - CIUDAD BOLIVAR</p>	<p>FUENTE: DPAE, DAPD, DACD</p> <p>ELABORO: M.P.C.R.</p> <p>FECHA: 04/06/07</p>	<p>ESCALA GRÁFICA: 1:1.400</p>	<p>Sistema de coordenadas Bogotá, Colombia</p> <p>Sistema de coordenadas cartesianas: GCS_CartBOGBOG</p> <p>Datum: Bogotá</p> <p>Prime Meridian: 0</p> <p>Angular Unit: Degree</p>	<p><b>CONVENCIONES</b></p> <table border="0"> <tr> <td></td> <td>Loteo</td> <td></td> <td>Amenaza por Remoción</td> </tr> <tr> <td></td> <td>Límite de Barrios</td> <td></td> <td>Amenaza Alta</td> </tr> <tr> <td></td> <td>Límite de Localidad</td> <td></td> <td>Amenaza Media</td> </tr> <tr> <td></td> <td>Red Hidrica</td> <td></td> <td>Amenaza Baja</td> </tr> <tr> <td></td> <td>Límite del Desarrollo</td> <td></td> <td>Sin Calificación de Riesgo (Predios no construidos)</td> </tr> </table>		Loteo		Amenaza por Remoción		Límite de Barrios		Amenaza Alta		Límite de Localidad		Amenaza Media		Red Hidrica		Amenaza Baja		Límite del Desarrollo		Sin Calificación de Riesgo (Predios no construidos)
	Loteo		Amenaza por Remoción																						
	Límite de Barrios		Amenaza Alta																						
	Límite de Localidad		Amenaza Media																						
	Red Hidrica		Amenaza Baja																						
	Límite del Desarrollo		Sin Calificación de Riesgo (Predios no construidos)																						