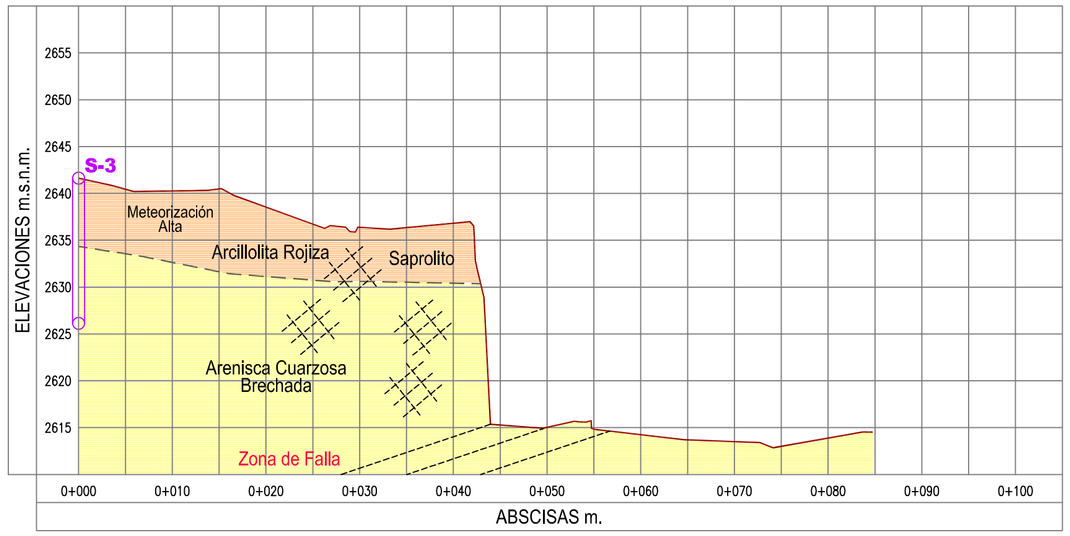

SECCIÓN 2-2

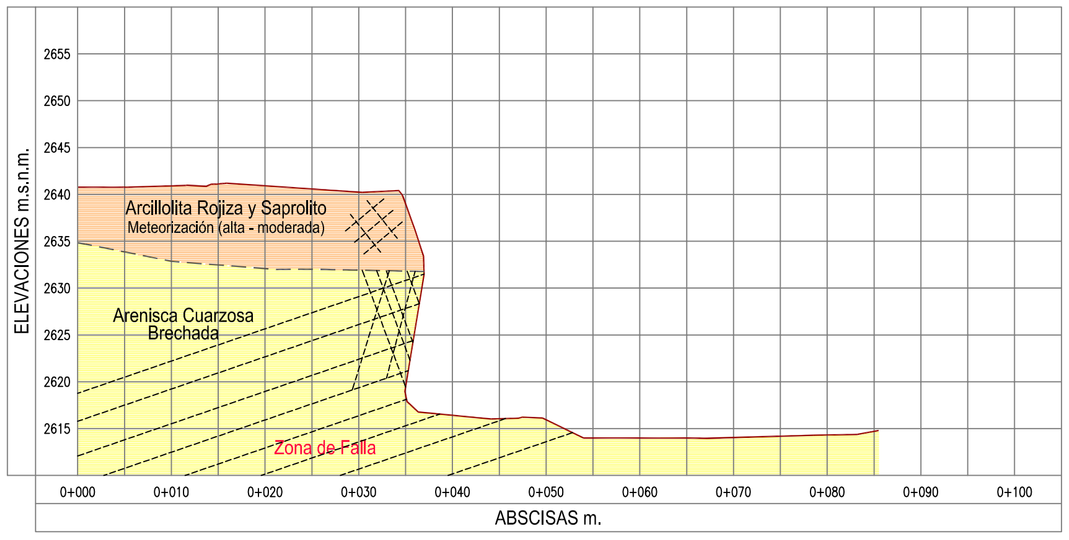

SECCIÓN 3-3

CONVENCIONES

- Perfil Terreno Actual
- Contacto Estratigráfico
- Falla
- S — Exploración del Sub-suelo

NOTAS:

-Se observan niveles con rumbo paralelo al corte; en detalle se aprecian ondulaciones/flexuras en la secuancia de arcilloluta y arenisca.

-Las perforaciones S-3 y S-6 están proyectadas desde atrás del corte; S-2 desde adelante y borde del talud de corte.

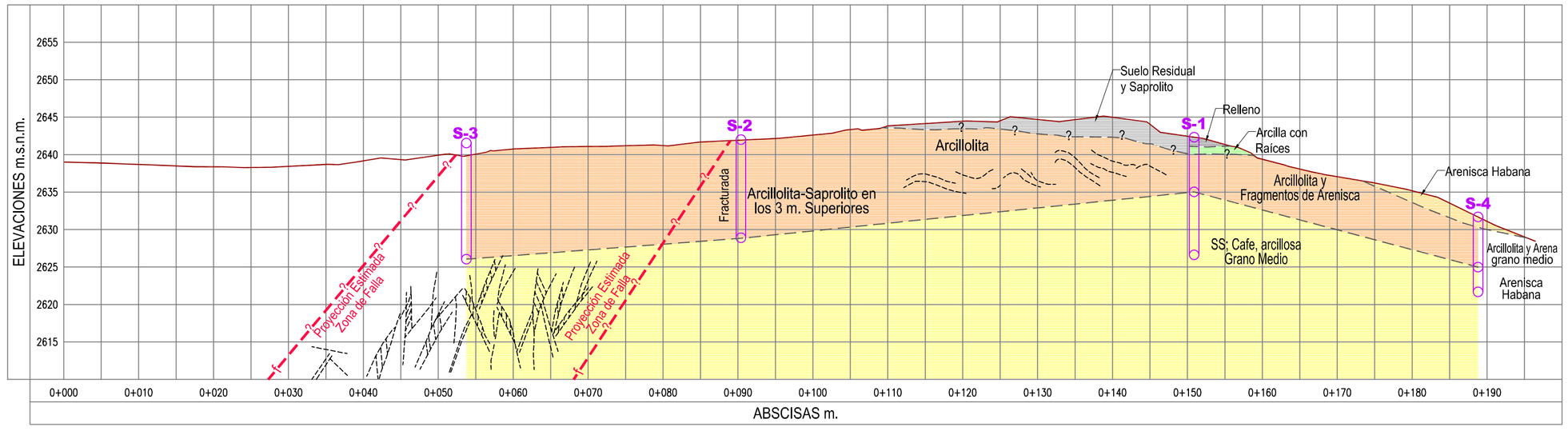

SECCIÓN 8-8

ALCALDIA MAYOR DE BOGOTÁ D. C.

SECRETARIA DE GOBIERNO

Fondo de Prevención y Atención de Emergencias - FOPAE

FUENTE: LEVANTAMIENTO TOPOGRÁFICO OCTUBRE DE 2007

ELABORÓ: GEORIESGOS INGENIERÍA Y GEORIESGOS

INTERVENTORÍA: CONSULTORES DE INGENIERÍA Y CIMENTACIONES

ESCALA GRAFICA: ESCALA H=1:500; V=1:500

OBSERVACIONES

DISEÑÓ: Geol. RICARDO CORTES DEL VALLE	FECHA: DICIEMBRE DE 2007
DIBUJÓ: Ing OMAR CAGUA	FECHA: DICIEMBRE DE 2007
REVISÓ: Ing EDGAR RODRÍGUEZ	FECHA: DICIEMBRE DE 2007
APROBÓ: Ing. ÁLVARO J. GONZALEZ	FECHA: DICIEMBRE DE 2007
Vo. INTERVENTORÍA: Ing. GILBERTO RODRÍGUEZ CH.	FECHA: DICIEMBRE DE 2007
ARCHIVO: 02B.Secciones Geológicas	FECHA: DICIEMBRE DE 2007

PROYECTO:

DISEÑOS DETALLADOS, PRESUPUESTOS Y ESPECIFICACIONES TÉCNICAS, DE LAS OBRAS DE MANTENIMIENTO PARA PROTEGER LA PARTE SUPERIOR DEL TALUD DE LAS OBRAS DE MITIGACIÓN DE RIESGO CONSTRUIDAS POR EL FOPAE, EN EL CED JERUSALÉN PLAN CANTERAS, DE LOCALIDAD DE CIUDAD BOLÍVAR EN BOGOTÁ D.C

CONTRATO 400 DE 2007

PLANO

2B

SECCIONES GEOLÓGICAS