









MONITOREO VISUAL DEL POLIGONO ALTOS DE LA ESTANCIA - LOCALIDAD DE CIUDAD BOLÍVAR

1. Datos generales						
1.1 Nombre del Inspector:	DANNY ALEXANDER HERNANDEZ CRUZ					
1.2 Fecha de la Visita:	09 de Mayo de 2011					
2. Identificación del punto de monitoreo						
2.1 Barrios Inspeccionados	Estructuras de	Grietas en Vía Pública	Fugas Agua Potable	FRM	Nueva Ocupación	Otros
Santa Viviana Vista Hermosa	X					
Santa Viviana						
Santo Domingo						
Espino I Sector						
Los Tres Reyes I Etapa						
Mirador de la Estancia						
Rincón del Porvenir						
San Rafael Altos de la Estancia						
Espino III Sector						
La Carbonera II Sector						
Canales						X
Cual: Condición de taludes de corte a lo largo de canal Santo Domingo, recorrido con personal CODENSA identificación de redes.						
3. datos de identificación del predio afectado						
Nota: si el daño corresponde a vivienda identifique el punto con dirección						
Datos de la Vivienda:		Hay grietas en el suelo de la vivienda	Hay grietas en los muros de la vivienda	Observaciones		
3.1 Dirección						
3.2 Barrio						
3.3 Manzana						
3.4 Lote						
4. Registro Fotográfico						
						
						

5. Observaciones

El recorrido se realiza a lo largo del perímetro que contempla el polígono del proyecto 570, iniciando en el costado sur oriental Barrio Santa Viviana vista hermosa para terminar en la zona del Barrio La Carbonera. Se realizaron las siguientes actividades:

- Visita a la zona alta del canal de la quebrada La Carbonera, donde se evaluó la condición actual (luego de obras), donde al inicio se habían presentado algunos inconvenientes en las excavaciones para la adecuación del canal. Aprovechando la presencia del topógrafo de la obra se indagó acerca de los cambios y lecturas obtenidas en los registros topográficos, donde se concluye que los procesos que inestabilizaban las paredes del canal han disminuido las tasas de movimiento (de 2 cm/mes a casi cero). fotografía 1
- Visita a la zona alta del Barrio Santa Viviana, donde se hace seguimiento a las estructuras de drenaje del sector (cunetas y pozos). La condición de las estructuras mantiene la condición observada en la visita anterior (cunetas colmatadas por exceso de basura y pozo sobre la diagonal 75B sur con carrera 75 sin tapa). hacia el interior de los pozos el funcionamiento es bueno, es decir, no se aprecian taponamientos. fotografía 2 y 3
- Se realizó el seguimiento a las actividades realizadas por parte del grupo de vigías, quienes en el momento de la visita se encontraban realizando la adecuación de uno de los predios localizados en la manzana 49 del Barrio Santa Viviana. fotografía 4
- Visita a la zona alta de obras sobre el canal de la quebrada Santo Domingo, donde se inspecciona la condición de los taludes de corte para referencia en futuras inspecciones. Fotografía 5 y 6
- Se realizó recorrido con funcionarios de CODENSA (Ing. Simón Castellanos) en los tramos sobre los cuales se requiere el retiro de la red de energía para ejecución de obras de drenaje (diagonal 75B sur) y en zona de proceso de remoción (Barrio La Carbonera). fotografía 7

Durante el recorrido con el personal de CODENSA en la zona de proceso localizado en el Barrio La Carbonera II sector, se pudo evidenciar avance del mismo, respecto a lo observado en visitas previas.

Durante el recorrido se observó en varias esquinas la acumulación de basuras. Fotografía 8

Las laderas no evidencian movimientos perceptibles a simple vista durante la inspección.

En lo referente a nuevas ocupaciones dentro de los polígonos Fase I y II, no se reporta novedad.

	Nombre	Firma
Persona que realiza la inspección:	DANNY ALEXANDER HERNANDEZ CRUZ Profesional Grupo Técnico Altos de la Estancia	_____
VoBo. Supervisor del Contrato:	DULFAY PATRICIA ORTIZ Responsable Grupo Técnico Altos de la Estancia	_____