






MONITOREO VISUAL DEL POLIGONO ALTOS DE LA ESTANCIA - LOCALIDAD DE CIUDAD BOLÍVAR

1. Datos generales						
1.1 Nombre del Inspector:	DANNY ALEXANDER HERNANDEZ CRUZ					
1.2 Fecha de la Visita:	05 de Mayo de 2011					
2. Identificación del punto de monitoreo						
2.1 Barrios Inspeccionados	Estructuras de	Grietas en Vía Pública	Fugas Agua Potable	FRM	Nueva Ocupación	Otros
Santa Viviana Vista Hermosa						
Santa Viviana	X					
Santo Domingo						
Espino I Sector						
Los Tres Reyes I Etapa						
Mirador de la Estancia						
Rincón del Porvenir						
San Rafael Altos de la Estancia						
Espino III Sector						
La Carbonera II Sector						
Canales						
Cual:						
3. datos de identificación del predio afectado						
Nota: si el daño corresponde a vivienda identifique el punto con dirección						
Datos de la Vivienda:		Hay grietas en el suelo de la vivienda	Hay grietas en los muros de la vivienda	Observaciones		
3.1 Dirección						
3.2 Barrio						
3.3 Manzana						
3.4 Lote						
4. Registro Fotográfico						
    						

5. Observaciones		
<p>El recorrido se realizo a lo largo del perímetro del polígono que comprende el proyecto 570, donde los objetivos fueron:</p> <ul style="list-style-type: none"> • Localizar las problemáticas de la zona y familiarizarse con el nombre de cada uno de los sectores y barrios. • Evaluar la condición de las estructuras de drenaje luego de la visita realizada el día anterior donde la condición climática fue de precipitación moderada. • Evaluar la condición de las laderas respecto a los cambios perceptibles a simple vista respecto a la visita anterior. • Visitar y valorar la zona donde se presento el proceso de remoción en masa (barrio La Carbonera II Sector, calle 68ª sur entre carrera 73J y 73K). <p>Respecto a la condición de las estructuras de drenaje (pozos y cunetas), los pozos se encontraban en buen funcionamiento. Es importante mencionar que una de las tapas de los pozos ubicados sobre la diagonal 75B sur no se encontró, lo cual genera la alta posibilidad de obstruirse debido a las basuras que pueden entrar al sistema. Las cunetas ubicadas sobre la misma diagonal evidencian total falta de mantenimiento, lo cual hace que el exceso de agua fluya por la vía y aumente la humedad del talud y procesos ubicados hacia el FRM denominado la Carbonera.</p> <p>Las laderas no evidencian movimientos perceptibles a simple vista durante la inspección.</p> <p>El proceso de remoción localizado en el barrio La Carbonera II Sector, presenta las mismas condiciones observadas en el día anterior.</p> <p>En el tema de nuevas ocupaciones no se reporta ninguna novedad.</p>		
	Nombre	Firma
Persona que realiza la inspección:	DANNY ALEXANDER HERNANDEZ CRUZ Profesional Grupo Técnico Altos de la Estancia	_____
VoBo. Supervisor del Contrato:	DULFAY PATRICIA ORTIZ Responsable Grupo Técnico Altos de la Estancia	_____