









MONITOREO VISUAL DEL POLIGONO ALTOS DE LA ESTANCIA - LOCALIDAD DE CIUDAD BOLÍVAR

1. Datos generales							
1.1 Nombre del Inspector:	DANNY ALEXANDER HERNANDEZ CRUZ						
1.2 Fecha de la Visita:	19 de Mayo de 2011						
2. Identificación del punto de monitoreo							
2.1 Zona Inspeccionada	Estructuras de	Grietas en Vía Pública	Fugas Agua Potable	FRM	Nueva Ocupación	Otros	
Santa Viviana Vista Hermosa							
Santa Viviana							
Santo Domingo							
Espino I Sector							
Los Tres Reyes I Etapa							
Mirador de la Estancia							
Rincón del Porvenir							
San Rafael Altos de la Estancia							
Espino III Sector							
La Carbonera II Sector							
Canales				X		x	
Cual: Socavacion en canal Santa Rita							
3. datos de identificación del predio afectado							
Nota: si el daño corresponde a vivienda identifique el punto con dirección							
Datos de la Vivienda:		Hay grietas en el suelo de la vivienda	Hay grietas en los muros de la vivienda	Observaciones			
3.1 Dirección							
3.2 Barrio							
3.3 Manzana							
3.4 Lote							
4. Registro Fotográfico							
							

5. Observaciones

La visita realizada a la zona tuvo como objetivo principal realizar el recorrido con el personal del Consorcio Altos de la Estancia y de la empresa contratista e interventoría de la EAAAB, quienes adelantan las obras correspondientes a la adecuación de los canales en la zona de estudio. Durante el recorrido se hizo el reconocimiento de los elementos reportados por parte del Consorcio como averiados por la ejecución de las obras que adelanta la empresa contratista (UTQZ4) para adecuación de los canales. (Fotografías 1, 2 y 3). Como resultado del recorrido se elaboro un acta en la que se mencionan los elementos averiados, reparados y por reparar por parte de la empresa contratista y algunos compromisos que se desarrollaran en las fechas indicadas, el acta se anexa el presente reporte.

Durante el recorrido se evaluaron las condiciones que presentan los taludes de corte y aledaños al canal, donde la Quebrada Santa Rita presenta: a la altura del K0+600 afectación por caída de bloques y flujo de detritos, los cuales interrumpen el libre flujo del agua sobre el canal y pueden afectar la funcionalidad de la estructura (Fotografías 4, 5 y 6). Hacia este mismo tramo en la Quebrada Santa Rita, se evidencio la falta y urgencia que requiere la construcción de la estructura de transición, ya que las aguas están generando socavación en la zona (Fotografías 7 y 8).

Las laderas no evidencian movimientos perceptibles a simple vista durante la inspección.
En lo referente a nuevas ocupaciones dentro de los polígonos Fase I y II, no se reporta novedad.

	Nombre	Firma
Persona que realiza la inspección:	DANNY ALEXANDER HERNANDEZ CRUZ Profesional Grupo Técnico Altos de la Estancia	_____
VoBo. Supervisor del Contrato:	DULFAY PATRICIA ORTIZ Responsable Grupo Técnico Altos de la Estancia	_____