








MONITOREO VISUAL DEL POLIGONO ALTOS DE LA ESTANCIA - LOCALIDAD DE CIUDAD BOLÍVAR

1. Datos generales							
1.1 Nombre del Inspector:	DANNY ALEXANDER HERNANDEZ CRUZ						
1.2 Fecha de la Visita:	18 de Mayo de 2011						
2. Identificación del punto de monitoreo							
2.1 Barrios Inspeccionados	Estructuras de	Grietas en Vía Pública	Fugas Agua Potable	FRM	Nueva Ocupación	Otros	
Santa Viviana Vista Hermosa							
Santa Viviana						X	
Santo Domingo						X	
Espino I Sector						X	
Los Tres Reyes I Etapa							
Mirador de la Estancia							
Rincón del Porvenir							
San Rafael Altos de la Estancia							
Espino III Sector							
La Carbonera II Sector							
Cual: Basuras en los barrios y recorrido con personal de CODENSA para identificación de redes							
3. datos de identificación del predio afectado							
Nota: si el daño corresponde a vivienda identifique el punto con dirección							
Datos de la Vivienda:		Hay grietas en el suelo de la vivienda	Hay grietas en los muros de la vivienda	Observaciones			
3.1 Dirección							
3.2 Barrio							
3.3 Manzana							
3.4 Lote							
4. Registro Fotográfico							
①		②		③		④	
⑤		⑥		⑦			

5. Observaciones		
<p>En la visita realizada a la zona donde se requiere el retiro de las redes de energía y comunicaciones para el desarrollo de las obras de mitigación que adelanta la EAAB y la UMV, se evidencio, hacia la zona alta del Barrio Santa Viviana a la altura de la Diagonal 75B sur con transversal 74D un flujo de agua con caudal considerable, al parecer por la rotura de una tubería. La situación fue reportada a la entidad competente a esperas de que se tomen las medidas necesarias para dar solución a la situación reportada (Fotografías 2, 3, y 4).</p> <p>Durante la visita se observo que la situación de basuras en las calles esta en aumento, condición que se tratara con el grupo de vigías para abordar el tema (Fotografías 5, 6 y 7).</p> <p>Aprovechando la presencia en la zona se adelanto el tema concerniente a la intervención planteada para el sector de La Carbonera, donde en visita realizada el día 12 de Mayo de 2011 se propuso la reconfiguración de la diagonal 69 sur con el fin de conducir las aguas de escorrentía superficial hacia la transversal 73H, todo con el fin de mitigar la afectación que producen las aguas en el proceso de remoción en masa identificado en la diagonal 68A sur. En visita al sector con el Ing. Edson Rosas se propuso intervenir el área el día sábado 21 de Mayo, lo cual será ratificado en el transcurso de la semana.</p> <p>Las laderas no evidencian movimientos perceptibles a simple vista durante la inspección. En lo referente a nuevas ocupaciones dentro de los polígonos Fase I y II, no se reporta novedad.</p>		
	Nombre	Firma
Persona que realiza la inspección:	DANNY ALEXANDER HERNANDEZ CRUZ Profesional Grupo Técnico Altos de la Estancia	_____
VoBo. Supervisor del Contrato:	DULFAY PATRICIA ORTIZ Responsable Grupo Técnico Altos de la Estancia	_____