

CLASIFICADO



**FONDO DE PREVENCIÓN Y ATENCIÓN DE EMERGENCIAS
FOPAE**

**CIC GEOMATICA
CR 14A # 101-63
BOGOTÁ D.C. COLOMBIA**

**ELABORACIÓN DE FICHAS PREDIALES DE APROXIMADAMENTE 3500 PREDIOS
INCORPORADOS EN EL PROGRAMA DE REASENTAMIENTO DE FAMILIAS
LOCALIZADAS ZONAS EN ALTO RIESGO NO MITIGABLE, CON EL FIN DE
ACTUALIZAR EL PLANO NORMATIVO NO. 6 (SUELO DE PROTECCIÓN POR
RIESGO) DEL PLAN DE ORDENAMIENTO TERRITORIAL DE BOGOTÁ, D.C.
CONTRATO 576/2006**

**INFORME FINAL
COPIA**

23 DE AGOSTO DE 2007



**FONDO PARA LA PREVENCIÓN Y ATENCIÓN DE EMERGENCIAS
FOPAE**

TITULO(S) Y SUBTITULO(S): ELABORACIÓN DE FICHAS PEDIALES DE APROXIMADAMENTE 3500 PREDIOS INCORPORADOS EN EL PROGRAMA DE REASENTAMIENTO DE FAMILIAS LOCALIZADAS ZONAS EN ALTO RIESGO NO MITIGABLE, CON EL FIN DE ACTUALIZAR EL PLANO NORMATIVO NO. 6 (SUELO DE PROTECCIÓN POR RIESGO) DEL PLAN DE ORDENAMIENTO TERRITORIAL DE BOGOTÁ, D.C.

AUTOR(ES): CIGGEOMATICA S.A.

RESUMEN: El actual proyecto obtuvo como resultados la georeferenciación de 3430 predios entregados en la base de datos por el DPAAE, el cual se origino como productos la información cartográfica de estos predios en coordenadas reales atadas a las coordenadas utilizadas por la Unidad Administrativa Especial de Catastro Distrital en formato Shapefile con su respectivo metadato , con sus correspondientes anexos tales como: plano de ubicación dentro de la manzana catastral, fotos del predio y del entorno que lo rodea, ficha predial en donde tiene como resultado toda la información cartográfica y alfanumérica de los predios, también una base de datos actualizada con los atributos obtenidos por la UAECD y su correspondencia con la Secretaria de Planeacion Distrital. De esto se generan una serie de estadísticas pertenecientes a los atributos de los predios.

PALABRAS CLAVES: Id_SIRE, CHIP, UAECD, DADP.

TÉRMINOS PARA GLOSARIO E ÍNDICE: GEOREFERENCIACIÓN, REMOCIÓN EN MASA, ALFANUMÉRICA, SHAPEFILE,

**CLASIFICACIÓN DE
SEGURIDAD:**
CLASIFICADO

CONTRATO:
576/2006

IDIOMA:
ESPAÑOL

**NUMERO DE
PAGINAS:** 109

**NUMERO
DE
COPIAS:**
3

NOTAS/OBSERVACIONES: ESTE PROYECTO CONTIENE UNA APLICACIÓN PARA LA GENERACIÓN O MODIFICACIÓN DE FICHAS

TABLA DE CONTENIDO

GLOSARIO.....	2
RESUMEN.....	3
INTRODUCCIÓN.....	4
1. ALCANCE DEL PROYECTO.....	5
2. ACTIVIDADES DE OFICINA.....	6
3. ACTIVIDADES DE CAMPO.....	10
4. LISTADO DE PREDIOS RECONOCIDOS Y GEOREFERENCIADOS.....	11
5. ESTADÍSTICAS GENERALES.....	66
6. ESTADÍSTICAS POR LOCALIDAD.....	69
CONCLUSIONES.....	95
RECOMENDACIONES.....	96
BIBLIOGRAFÍA.....	97
ANEXOS.....	98
1. FICHA PREDIAL.....	99
2. CARPETA FOTOS REASENTAMIENTO.....	100
3. ESTRUCTURA BASE DE DATOS.....	101
4. INGRESO DE DATOS.....	102
5. ALIMENTACIÓN DE LA BASE DE DATOS.....	103
6. IMPRESIÓN LADO A.....	104
7. CONTROL DE CALIDAD.....	105
8. CARPETA FICHAS REASENTAMIENTO.....	106
9. PLANO DE UBICACIÓN.....	107
10. CARPETA ANEXOS REASENTAMIENTO.....	108
11. DIAGRAMA DE GANTT.....	109

GLOSARIO

Id_Sire: Identificador Predial dado por el Sistema de Información para la gestión de riesgo y atención de emergencias.

CHIP: Código Homologado de información Predial.

UAECD: Unidad Administrativa Especial de Catastro Distrital.

UPZ: Unidad de Planificación Zonal.

GEOREFERENCIACIÓN: Proceso mediante el cual se logra una definición geográfica precisa de la ubicación de puntos, líneas y polígonos presentes en un mapa o foto, gracias a la correlación de estos y sus respectivos representados en un sistema de coordenadas reales.

REMOCIÓN EN MASA: Desplazamiento hacia abajo de un volumen apreciable de terreno, bajo la influencia de la gravedad debido a factores de erosión.

ALFANUMÉRICA: Conjunto de letras, números y otros símbolos, como signos de puntuación o símbolos matemáticos. Hace referencia a los caracteres del teclado y al conjunto de caracteres disponibles para las diferentes operaciones de transferencia de datos del ordenador.

SHAPEFILE: es un formato propietario abierto de datos espaciales desarrollado por la compañía ESRI, quien desarrolla y comercializa software para Sistemas de Información Geográfica como Arc/Info o ArcGIS. Originalmente se creó para la utilización con su producto ArcView GIS, pero actualmente se ha convertido en formato estándar por la importancia que los productos ESRI tienen en el mercado SIG.

RESUMEN

El actual proyecto denominado “ELABORACIÓN DE FICHAS PREDIALES DE APROXIMADAMENTE 3500 PREDIOS INCORPORADOS EN EL PROGRAMA DE REASENTAMIENTO DE FAMILIAS LOCALIZADAS EN ZONAS DE ALTO RIESGO NO MITIGABLE CON EL FIN DE ACTUALIZAR EL PLANO NORMATIVO NO 6 SUELO DE PROTECCIÓN POR RIESGO) DEL PLAN DE ORDENAMIENTO TERRITORIAL DE BOGOTÁ.”, obtuvo como resultados la georeferenciación de 3430 predios entregados en la base de datos por el DPAAE, el cual se obtuvo como productos la información cartográfica de estos predios en coordenadas reales atadas a las coordenadas utilizadas por la Unidad Administrativa Especial de Catastro Distrital en formato Shapefile con su respectivo metadato , con sus correspondientes anexos tales como: plano de ubicación dentro de la manzana catastral, fotos del predio y del entorno que lo rodea, ficha predial en donde tiene como resultado toda la información cartográfica y alfanumérica de los predios, también una base de datos actualizada con los atributos obtenidos por la UAECDD y su correspondencia con la Secretaría de Planeación Distrital. De esto se generan una serie de estadísticas pertenecientes a los atributos de los predios.

INTRODUCCIÓN

“El proyecto 7302 “Análisis y Evaluación de Riesgos de origen Socio-natural y Tecnológico en el Distrito Capital” hace parte del plan de inversión del Fondo de Prevención y Atención de Emergencias “FOPAE” cuya administración está a cargo de la Dirección de Prevención y Atención de Emergencias “DPAE” dependencia de la Secretaría de Gobierno.

Los Artículos del **Decreto 190 de 2004**, por el cual se compilan los decretos 619 de 2000 y 469 de 2003 (Plan de Ordenamiento Territorial de Bogotá, D.C.) **134 Áreas urbanas en amenaza por remoción en masa (artículo 78 del Decreto 619 de 2000)**, **138 Zonas prioritarias sujetas a análisis de riesgo en el D. C. (artículo 82 del Decreto 619 de 2000)**, **146 Suelo de protección (artículo 90 del Decreto 619 de 2000)** y **150 Vigencia del contenido urbano del Plan de Ordenamiento Territorial (artículo 98 del Decreto 619 de 2000, modificado por el artículo 119 del Decreto 469 de 2003)**, determinan que dentro de las obligaciones de la Dirección de Prevención y Atención de Emergencias, DPAE, se encuentran **mantener actualizada la información relacionada con las áreas urbanas en amenaza por fenómenos de remoción en masa (en el mediano plazo) y que permita definir y adelantar acciones para la mitigación de riesgo en zonas identificadas de Riesgo de Remoción en Masa**. Por lo cual es necesario adelantar la actualización de los Planos Normativos Planos Normativos No. 3 (Amenaza por Remoción en Masa), No. 5 (Zonas de tratamiento especial para mitigación de riesgo por remoción en masa) y No. 6 (Suelo de protección por riesgo).

Específicamente, el Plano Normativo No. 6 (Suelo de protección por riesgo) contiene, entre otros, los predios que presentan una condición de alto riesgo no mitigable y dentro de los cuales se encuentran los predios incorporados en el Programa de Reasentamiento; por lo que es necesario actualizar la información disponible en la Dirección de Prevención y Atención de Emergencias, DPAE, asociada con la cartografía aprobada por el Departamento Administrativo de Catastro Distrital, DACD, y el Departamento Administrativo de Planeación Distrital, DAPD”¹

Debido a lo anterior se hizo necesario el objeto del actual proyecto la “**Elaboración de fichas prediales de aproximadamente 3500 predios incorporados en el Programa de Reasentamiento de Familias Localizadas Zonas en Alto Riesgo no Mitigable, con el fin de actualizar el Plano Normativo No. 6 (Suelo de protección por riesgo) del Plan de Ordenamiento Territorial de Bogotá, D.C.**”.

¹ DPAAE/ términos de referencia 7302-05-2006.

1. ALCANCE DEL PROYECTO.

El proyecto tuvo como alcance la georeferenciación de 3430 predios que se encuentran en el programa de reasentamiento de familias localizadas en zonas de alto riesgo no mitigable dentro de la base cartográfica de la Unidad Administrativa Especial de Catastro Distrital (UAECD), tomando en cuenta la cartografía predial de los predios levantados por esta entidad. La georeferenciación de estos predios tiene como objetivo la ubicación de los predios para poder asignar los atributos que tiene la base cartográfica de la UAECD, el alcance de la georeferenciación no tuvo como objetivo la forma geométrica real en campo sino una aproximación de dicha forma bien sea en aproximación al predio de la UAECD o a levantamientos topográficos suministrados por el FOPAE o cartografía consignada en los estudios y conceptos técnicos realizados por el FOPAE o levantamientos con cinta terreno, el alcance del mismo no tuvo como objetivo la realización de levantamientos por métodos topográficos o de medición de precisión (restitución o GPS).

Así mismo, se generó una ficha por cada predio en donde se encuentra toda la información jurídica disponible del predio, así como su propietario o poseedor actual, propietario o poseedor anterior, ambos con sus respectivos datos, al igual que la ubicación del predio, fotografías del mismo, con su entorno y el identificador del predio asignado por el SIRE (Sistema de Información para la Gestión de Riesgos y Atención de Emergencias).

Generación de una tabla en formato DBF en donde se encuentre consignada la información que se encuentra en la ficha predial con excepción del plano de localización.

Generación de una capa en formato SHP en donde se encuentre la información cartográfica georeferenciada en el mismo sistemas de coordenadas en la que se encuentra la base de la UAECD y estructurada de acuerdo al catalogo de objetos versión 17-01-2007 suministrado por el CDI (Centro de Documentación e Información) del FOPAE.

Anexo de la información digital en donde se encuentra: Carpetas con las fotos levantadas en campo en formato JPG, carpeta con los planos por cada predio en formato DWG y carpeta con la información de la ficha predial lado A en formato PDF.

2. ACTIVIDADES DE OFICINA.

2.1 SELECCIÓN DE LAS FUENTES DE INFORMACIÓN

2.1.1 SELECCIÓN DE LA INFORMACIÓN DIGITAL.

La información digital entregada por el FOPAE fue la siguiente:

- Capa en formato SHP que corresponde a levantamientos hechos por la firma GEOS.
- Capa en formato SHP que corresponde a levantamientos hechos por la firma WILCHES.
- Capa en formato SHP que corresponde a una correlación de dirección hecha por la UAECD.
- Capa en formato SHP en donde se encuentra los desarrollos urbanísticos del DAPD.
- Planos de estudios y conceptos técnicos en formato DWG o DXF en donde se encuentra la cartografía levantada en estos procesos.
- Carpeta con fichas prediales elaboradas por el FOPAE en formato XLS de algunos predios, en donde se encuentra los datos del predio y una foto de referencia.
- Carpeta con hojas de vida del predio en donde se encuentra la información escaneada de algunos predios dentro del programa de reasentamiento.
- Base de datos suministrada por la CVP versión agosto de 2006, en donde se encuentran todos los predios incluidos dentro del programa de reasentamiento.
- Base de Datos en donde se encuentra un inventario de las escrituras en donde se encuentra registrada la compra de algunos predios con proceso de reasentamiento terminado.

Cabe anotar que para la base de datos de las escrituras la llave de búsqueda para incorporar esta información a los predios es el nombre del propietario, lo que sugiere una difícil búsqueda ya que se hizo prácticamente una revisión uno por uno.

2.1.2 SELECCIÓN DE LA INFORMACIÓN ANÁLOGA.

La información análoga fue la siguiente:

Mapas base de algunos barrios en donde se encuentran los límites del barrio según la UAECD y el DADP.

Esta información fue utilizada para la ubicación de los predios en campo y fue insumo para los técnicos en campo.

2.1.3 OTRAS FUENTES DE INFORMACIÓN

Otra fuente de información fue la suministrada por la bodega de información de la página Web del SIRE <http://www.sire.gov.co/>, en donde se encontró información sobre conceptos y diagnósticos técnicos de algunos de los predios.

2.2 GEOREFERENCIACIÓN

Para las actividades de georeferenciación se realizaron los siguientes procedimientos:

- A las capas anteriormente mencionadas se les realizó una selección tal que los predios contenidos en ella estuvieran en la base de datos de los predios objeto del contrato, estas capas se encontraban en otro sistema de referencia que el que se encuentra la base cartográfica de la UAEC, lo que se hizo necesario proyectarla al sistema de referencia adecuado, dando como resultado lo siguiente:

La capa de GEOS contiene información de 1672 predios de los cuales 1425 pertenecen a los predios objeto de reconocimiento.

La capa de WILCHES contiene información de 203 predios de los cuales 201 pertenecen a los predios objeto de reconocimiento.

La capa de la UAEC contiene información de 1237 predios de los cuales 490 pertenecen a los predios objeto de reconocimiento.

Cabe Anotar que en las 3 capas o shapefiles existen predios que se repiten, es decir hay predios con el mismo identificador SIRE en las capas los cuales se encuentran georeferenciados en diferentes coordenadas, ósea, el levantamiento entre GEOS y WILCHES presentaba inconsistencias.

La georeferenciación de los predios que no se encontraban en ninguna de las anteriores bases se ubicaron usando los planos en DWG, la cartografía suministrada por los conceptos, estudios y diagnósticos técnicos del FOPAE ubicados en el SIRE. También se usó la información de las hojas de vidas que se encuentran en PDF dado que en algunas se podía encontrar el CHIP o Cédula Catastral.

La georeferenciación en oficina y la obtenida por los levantamientos topográficos, fue verificada en campo ya que algunos predios que se encontraban en estos levantamientos tenían mal su georeferenciación.

2.3 DISEÑO DE LA FICHA PREDIAL

El diseño de la ficha predial fue diseñada por el consultor, modificada, ajustada y aprobada según los requerimientos planteados por el FOPAE, tanto de territorial como de informática. Esta ficha predial está conformada por dos lados, denominados lado A y lado B.

2.3.1 LADO A (Ver ANEXO 1)

Herramientas utilizadas para la generación de este lado de la ficha predial

Autocad 2006.

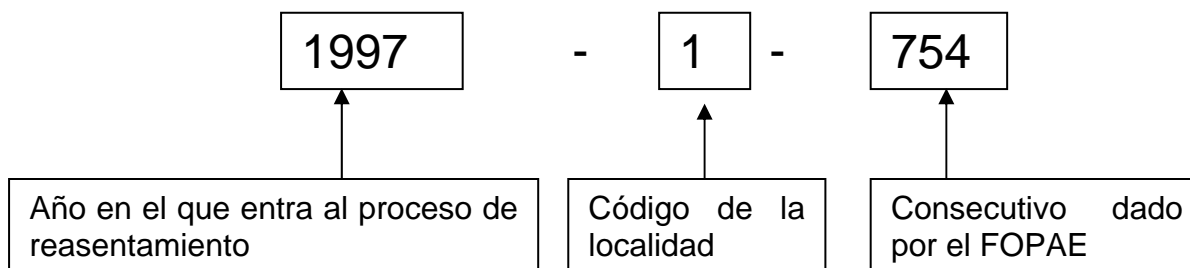
Microsoft Access 2003.

Visual Basic embebido (VBA) insertado en Access.
Acrobat Reader 6.0
Microsoft Excel.

El lado A contiene la siguiente información:

Fecha de diligenciamiento: Corresponde a la fecha en que se hizo la visita a campo.

Identificador SIRE: Es el identificador dado por el SIRE, este contiene tres partes:



localización del predio: Contiene información tal como, la localidad, UPZ, Sector Catastral, Urbanización o Barrio según la UAECD y el DAPD, Manzana y Lote de la UAECD y el DAPD, CHIP, Cédula Catastral, dirección actual y dirección anterior y otras nomenclaturas asignadas por la DPAE.

Esquema de localización: Ubicación del predio con relación al norte, es solo una forma aproximada del predio, este es incrustado como atributo dentro de la base de datos como objeto OLE en formato "Dibujo de AUTOCAD Drawing".

Fotografía del predio y del entorno: Son las fotografías correspondientes al predio tomadas en la visita de campo, estas fotografías fueron guardadas en una carpeta denominada FOTOS_REASENTAMIENTO, las fotos fueron guardadas con el identificador SIRE y se le adicionó el prefijo "-pre" si es la fotografía del predio o "-ent" si es la fotografía del entorno. Cuando se introduce el identificador SIRE y este abre el formulario carga las fotos de los predios que se encuentran en esta carpeta. (Ver ANEXO 2)

Adicional a esto, se generó un código con visual Basic en Excel para reenumerar las fotos de la cámara y luego asignarles el nombre a las fotos.

Estado del predio: Es la condición física del predio en el momento de la vista.

Información Jurídica: Contiene el número de matrícula inmobiliaria consignado en la base de la UAECD, nombres del propietario o poseedor anterior y el actual, al igual que su cédula y el teléfono, la escritura de compra del inmueble por parte del FOPAE o del Caja de Vivienda Popular CVP consignada en la base de datos de escrituras y el tipo de adquisición de la misma.

Observaciones y seguimiento del predio: corresponde a observaciones vistas en campo o realizadas en oficina, el seguimiento es un campo para utilización del FOPAE.

La ficha fue diseñada partiendo desde una base de datos en Microsoft Access que viene a ser la misma base de datos producto del contrato la cual llamamos FICHA PREDIAL, esta posee los atributos que se ven en el anexo. (Ver ANEXO 3).

Esta base de datos contiene algunas consultas para manejo de la información y macros de programación en compilador Visual Basic embebido.

Se creó un formulario específico para la introducción de la información el cual carga un formulario para ingresar datos o un formulario para la impresión de la ficha o para el control de calidad en campo así:

Formulario para múltiples opciones: (Ver ANEXO 4)
Formulario de ingreso de datos: (Ver ANEXO 5)
Formulario de impresión de fichas: (Ver ANEXO 6)
Formulario de impresión para control de calidad: (Ver ANEXO 7)

Se generó una carpeta con toda la información del lado A en formato PDF. El nombre de la carpeta se denomina FICHAS_REASENTAMIENTO. (Ver ANEXO 8)

En el caso de querer modificar la información, se entrega un instructivo aparte de este informe. (Cabe anotar que dicho instructivo así como las aplicaciones que posee no son productos de este contrato).

2.3.2 LADO B

Herramientas utilizadas para la generación de este lado de la ficha predial.

Autocad 2006.
ArcGis 9.1
ArcView 3.2
Visual Basic Embebido en Autocad
Avenue en Arview 3.2

El lado B consta del plano de ubicación del predio en reasentamiento dentro de la manzana catastral. (Ver ANEXO 9)

Se uso como herramienta para la generación de estos anexos procesos combinados entre SIG y CAD.

El software que maneja información SIG (ARCGIS), posee una herramienta para la exportación de polígonos en formato SHP a formato CAD, adicional a esto los objetos fueron exportados con los atributos de ID_SIRE, Localidad y Barrio en formato XDATA (extended data).

Se utilizó un código hecho en Avenue de ArcView para exportar el identificador SIRE para los planos en el centro del polígono que representa el predio.

El lado B de la ficha predial tiene los siguientes atributos:

Título: esta compuesto por el código y nombre de la localidad, el barrio según la DAPD y el Identificador SIRE.

Salida gráfica: esta compuesta por el predio con sus respectivas cotas o dimensiones, el identificador SIRE, los predios cercanos a este, el número de la manzana catastral y la nomenclatura vial.

Escala: La escala a la cual se muestra el plano, se acordó (1:500). Se acogió esta escala porque es la ideal para mostrar manzanas urbanas y es la utilizada para los planos prediales de la UAED y del Instituto Geográfico Agustín Codazzi IGAC.

Este lado fue generado en un código con Visual Basic el cual toma cada predio, genera las cotas del mismo, agranda el tamaño de la línea y copia los objetos alrededor de él y lo guarda automáticamente en un archivo cuyo nombre es igual al identificador del SIRE, Estos son guardados automáticamente en la carpeta ANEXOS_REASENTAMINETO (Ver ANEXO 10)

2.4 DISEÑO DEL SHAPEFILE

La parte vectorial del shapefile fue realizada en el proceso de georeferenciación y la digitalización después del reconocimiento de campo.

Para introducir los atributos al shape se utilizaron herramientas de ArcGis con intersect para extraer los atributos de la cartografía de la UAECD al igual que la cartografía del DAPD, luego por medio de "joins" se insertaron en los campos dentro del shapefile al igual que en la base de datos.

El sistema de coordenadas usado para la elaboración del shape es el mismo que uso en la cartografía de la UAECD, en proyección transversa de Mercator en MAGNA-SIRGA para Bogotá. (Ver metadatos del shapefile).

3. ACTIVIDADES DE CAMPO.

Las actividades de campo se dividieron en 4 comisiones las cuales llevaron a campo la siguiente información:

- Plano de ubicación de la manzana con nomenclatura predial de la UAECD
- Plano general de localización del barrio (atado a una vía principal)
- Listado de los predios a reconocer con los datos del propietario, dirección y espacio para anotar el número de la foto tomada, fecha y nombre de la cámara.
- Fichas prediales elaboradas por el FOPAE en fechas anteriores.

El reconocimiento en campo fue realizado durante 3 meses partiendo desde el 1 de Febrero hasta en el 15 de Abril del presente año (Ver diagrama de Gantt, Anexo 11), se reconocieron en total 3430 predios, a los cuales se hizo una muestra para control de campo del 10% del total de los predios, en este reconocimiento se verificó la georeferenciación realizada en oficina y la toma de fotos por parte de los reconocedores.

En el caso en donde el predio no tuviera una forma definida en la georeferenciación, éste era medido con cinta en el terreno.

4. LISTADO DE PREDIOS RECONOCIDOS Y GEOREFERENCIADOS

A continuación desglosamos por localidades los predios reconocidos. Estos predios están ordenados por año y por identificador.

- LOCALIDAD DE USAQUÉN

Predios Reconocidos y Georeferenciados:

251.

IDENTIFICADOR SIRE	UPZ	URBANIZACIÓN/BARRIO DADP
1997-1-754	14 Usaquéen	DELICIAS DEL CARMEN
1997-1-778	14 Usaquéen	DELICIAS DEL CARMEN
1997-1-2301	11 San Cristóbal Norte	SANTA CECILIA
1997-1-2302	9 Verbenal	EL CODITO
1999-1-777	11 San Cristóbal Norte	CERRO NORTE
1999-1-779	9 Verbenal	EL CODITO
1999-1-780	11 San Cristóbal Norte	SANTA CECILIA
1999-1-781	11 San Cristóbal Norte	SANTA CECILIA
1999-1-782	11 San Cristóbal Norte	SORATAMA
1999-1-783	11 San Cristóbal Norte	SORATAMA
1999-1-1769	9 Verbenal	EL CODITO
1999-1-1770	9 Verbenal	EL CODITO
1999-1-1771	9 Verbenal	EL CODITO
1999-1-1963	11 San Cristóbal Norte	CERRO NORTE
1999-1-1964	9 Verbenal	EL CODITO
1999-1-1965	9 Verbenal	EL CODITO
1999-1-1966	9 Verbenal	EL CODITO
1999-1-1967	9 Verbenal	EL CODITO
1999-1-1968	9 Verbenal	EL CODITO
1999-1-1969	9 Verbenal	EL CODITO
1999-1-1970	9 Verbenal	EL CODITO
1999-1-1971	9 Verbenal	EL CODITO
1999-1-1972	9 Verbenal	EL CODITO
1999-1-1973	9 Verbenal	EL CODITO
1999-1-1974	9 Verbenal	EL CODITO
1999-1-2303	9 Verbenal	EL CODITO
1999-1-2304	9 Verbenal	EL CODITO
1999-1-3096	11 San Cristóbal Norte	SANTA CECILIA BAJA
1999-1-3097	11 San Cristóbal Norte	SANTA CECILIA BAJA
1999-1-3098	11 San Cristóbal Norte	SANTA CECILIA BAJA
1999-1-3099	11 San Cristóbal Norte	SANTA CECILIA BAJA
2000-1-1396	11 San Cristóbal Norte	ARAUQUITA
2000-1-1397	11 San Cristóbal Norte	ARAUQUITA
2000-1-1398	11 San Cristóbal Norte	ARAUQUITA
2000-1-1399	11 San Cristóbal Norte	ARAUQUITA
2000-1-1766	11 San Cristóbal Norte	ARAUQUITA
2000-1-1767	9 Verbenal	BALCONES DE VISTA HERMOSA
2000-1-1768	9 Verbenal	BALCONES DE VISTA HERMOSA
2002-1-2247	11 San Cristóbal Norte	ARAUQUITA
2002-1-2248	11 San Cristóbal Norte	ARAUQUITA
2002-1-2249	11 San Cristóbal Norte	ARAUQUITA
2002-1-2250	11 San Cristóbal Norte	ARAUQUITA
2002-1-2251	11 San Cristóbal Norte	ARAUQUITA
2002-1-2252	11 San Cristóbal Norte	ARAUQUITA
2002-1-2253	11 San Cristóbal Norte	ARAUQUITA
2002-1-2254	11 San Cristóbal Norte	CERRO NORTE
2002-1-2255	11 San Cristóbal Norte	CERRO NORTE
2002-1-2256	11 San Cristóbal Norte	ARAUQUITA
2002-1-2257	11 San Cristóbal Norte	ARAUQUITA
2002-1-2258	11 San Cristóbal Norte	ARAUQUITA
2002-1-2259	11 San Cristóbal Norte	ARAUQUITA
2002-1-2260	11 San Cristóbal Norte	ARAUQUITA

2002-1-2261	11 San Cristóbal Norte	ARAUQUITA
2002-1-2262	11 San Cristóbal Norte	ARAUQUITA
2002-1-2263	11 San Cristóbal Norte	ARAUQUITA
2002-1-2264	11 San Cristóbal Norte	ARAUQUITA
2002-1-2265	11 San Cristóbal Norte	ARAUQUITA
2002-1-2266	11 San Cristóbal Norte	ARAUQUITA
2002-1-2267	11 San Cristóbal Norte	ARAUQUITA
2002-1-2268	11 San Cristóbal Norte	CERRO NORTE
2002-1-2269	11 San Cristóbal Norte	CERRO NORTE
2002-1-2270	11 San Cristóbal Norte	CERRO NORTE
2002-1-2271	11 San Cristóbal Norte	CERRO NORTE
2002-1-2272	11 San Cristóbal Norte	CERRO NORTE
2002-1-2273	11 San Cristóbal Norte	CERRO NORTE
2002-1-2274	11 San Cristóbal Norte	CERRO NORTE
2002-1-2275	11 San Cristóbal Norte	CERRO NORTE
2002-1-2276	11 San Cristóbal Norte	CERRO NORTE
2002-1-2277	11 San Cristóbal Norte	CERRO NORTE
2002-1-2278	11 San Cristóbal Norte	CERRO NORTE
2002-1-2279	11 San Cristóbal Norte	CERRO NORTE
2002-1-2280	11 San Cristóbal Norte	CERRO NORTE
2002-1-2281	11 San Cristóbal Norte	CERRO NORTE
2002-1-2282	11 San Cristóbal Norte	CERRO NORTE
2002-1-2283	11 San Cristóbal Norte	CERRO NORTE
2002-1-2284	11 San Cristóbal Norte	CERRO NORTE
2002-1-2285	11 San Cristóbal Norte	CERRO NORTE
2002-1-2286	11 San Cristóbal Norte	ARAUQUITA
2002-1-2287	11 San Cristóbal Norte	ARAUQUITA I SECTOR
2002-1-2288	11 San Cristóbal Norte	ARAUQUITA I SECTOR
2002-1-2289	11 San Cristóbal Norte	ARAUQUITA II SECTOR
2002-1-2290	11 San Cristóbal Norte	CERRO NORTE
2002-1-2291	11 San Cristóbal Norte	CERRO NORTE
2002-1-2293	11 San Cristóbal Norte	ARAUQUITA II SECTOR
2002-1-2294	11 San Cristóbal Norte	CERRO NORTE
2002-1-2295	11 San Cristóbal Norte	CERRO NORTE
2002-1-2296	11 San Cristóbal Norte	SANTA CECILIA BAJA
2002-1-2297	11 San Cristóbal Norte	SANTA CECILIA BAJA
2002-1-2298	11 San Cristóbal Norte	SANTA CECILIA BAJA
2002-1-2299	11 San Cristóbal Norte	SANTA CECILIA BAJA
2002-1-2300	11 San Cristóbal Norte	SANTA CECILIA BAJA
2003-1-2292	11 San Cristóbal Norte	ARAUQUITA II SECTOR
2003-1-2990	11 San Cristóbal Norte	CERRO NORTE
2004-1-5480	11 San Cristóbal Norte	SORATAMA
2004-1-5481	11 San Cristóbal Norte	SORATAMA
2004-1-5482	11 San Cristóbal Norte	SORATAMA
2004-1-5483	11 San Cristóbal Norte	SORATAMA
2004-1-5484	11 San Cristóbal Norte	SORATAMA
2004-1-5485	11 San Cristóbal Norte	SORATAMA
2004-1-5486	11 San Cristóbal Norte	SORATAMA
2004-1-5557	11 San Cristóbal Norte	CERRO NORTE
2004-1-5558	11 San Cristóbal Norte	CERRO NORTE
2005-1-6127	11 San Cristóbal Norte	ARAUQUITA II SECTOR
2005-1-7506	11 San Cristóbal Norte	SANTA CECILIA BAJA
2005-1-7507	11 San Cristóbal Norte	SANTA CECILIA BAJA
2005-1-7508	11 San Cristóbal Norte	SANTA CECILIA BAJA
2005-1-7509	11 San Cristóbal Norte	SANTA CECILIA BAJA
2005-1-7510	11 San Cristóbal Norte	SANTA CECILIA BAJA
2005-1-7511	11 San Cristóbal Norte	SANTA CECILIA BAJA
2005-1-7512	11 San Cristóbal Norte	SANTA CECILIA BAJA
2005-1-7513	11 San Cristóbal Norte	SANTA CECILIA BAJA
2005-1-7514	11 San Cristóbal Norte	SANTA CECILIA BAJA
2005-1-7516	11 San Cristóbal Norte	SANTA CECILIA BAJA
2005-1-7517	11 San Cristóbal Norte	SANTA CECILIA BAJA
2005-1-7518	11 San Cristóbal Norte	SANTA CECILIA BAJA
2005-1-7519	11 San Cristóbal Norte	SANTA CECILIA BAJA
2005-1-7520	11 San Cristóbal Norte	SANTA CECILIA BAJA
2005-1-7521	11 San Cristóbal Norte	SANTA CECILIA BAJA
2005-1-7522	11 San Cristóbal Norte	SANTA CECILIA BAJA

2005-1-7523	11 San Cristóbal Norte	SANTA CECILIA BAJA
2005-1-7524	11 San Cristóbal Norte	SANTA CECILIA BAJA
2005-1-7525	11 San Cristóbal Norte	SANTA CECILIA BAJA
2005-1-7526	11 San Cristóbal Norte	SANTA CECILIA BAJA
2005-1-7527	11 San Cristóbal Norte	SANTA CECILIA BAJA
2005-1-7528	11 San Cristóbal Norte	SANTA CECILIA BAJA
2005-1-7529	11 San Cristóbal Norte	SANTA CECILIA BAJA
2005-1-7530	11 San Cristóbal Norte	SANTA CECILIA BAJA
2005-1-7532	11 San Cristóbal Norte	SANTA CECILIA BAJA
2005-1-7533	11 San Cristóbal Norte	SANTA CECILIA BAJA
2005-1-7534	11 San Cristóbal Norte	SANTA CECILIA BAJA
2005-1-7535	11 San Cristóbal Norte	SANTA CECILIA BAJA
2005-1-7536	11 San Cristóbal Norte	SANTA CECILIA BAJA
2005-1-7537	11 San Cristóbal Norte	SANTA CECILIA BAJA
2005-1-7538	11 San Cristóbal Norte	SANTA CECILIA BAJA
2005-1-7539	11 San Cristóbal Norte	SANTA CECILIA BAJA
2005-1-7540	11 San Cristóbal Norte	SANTA CECILIA BAJA
2005-1-7541	11 San Cristóbal Norte	SANTA CECILIA BAJA
2005-1-7542	11 San Cristóbal Norte	SANTA CECILIA BAJA
2005-1-7543	11 San Cristóbal Norte	SANTA CECILIA BAJA
2006-1-7724	14 Usaquén	BELLAVISTA
2006-1-7957	9 Verbenal	EL CODITO
2006-1-7958	9 Verbenal	EL CODITO
2006-1-7959	9 Verbenal	EL CODITO
2006-1-7960	9 Verbenal	EL CODITO
2006-1-7961	9 Verbenal	EL CODITO
2006-1-7962	9 Verbenal	EL CODITO
2006-1-7963	9 Verbenal	EL CODITO
2006-1-7964	9 Verbenal	EL CODITO
2006-1-7965	9 Verbenal	EL CODITO
2006-1-7966	9 Verbenal	EL CODITO
2006-1-7967	9 Verbenal	EL CODITO
2006-1-7968	9 Verbenal	EL CODITO
2006-1-7969	9 Verbenal	EL CODITO
2006-1-7970	9 Verbenal	EL CODITO
2006-1-7971	9 Verbenal	EL CODITO
2006-1-7972	9 Verbenal	EL CODITO
2006-1-7973	9 Verbenal	EL CODITO
2006-1-7974	9 Verbenal	EL CODITO
2006-1-7975	9 Verbenal	EL CODITO
2006-1-7976	9 Verbenal	EL CODITO
2006-1-7977	9 Verbenal	EL CODITO
2006-1-7978	9 Verbenal	EL CODITO
2006-1-7979	9 Verbenal	EL CODITO
2006-1-7980	9 Verbenal	EL CODITO
2006-1-7981	9 Verbenal	EL CODITO
2006-1-7982	9 Verbenal	EL CODITO
2006-1-7983	9 Verbenal	EL CODITO
2006-1-7984	9 Verbenal	EL CODITO
2006-1-7985	9 Verbenal	EL CODITO
2006-1-7986	9 Verbenal	EL CODITO
2006-1-7987	9 Verbenal	EL CODITO
2006-1-7988	9 Verbenal	EL CODITO
2006-1-7989	9 Verbenal	EL CODITO
2006-1-7990	9 Verbenal	EL CODITO
2006-1-7991	9 Verbenal	EL CODITO
2006-1-7992	9 Verbenal	EL CODITO
2006-1-7993	9 Verbenal	EL CODITO
2006-1-7994	9 Verbenal	EL CODITO
2006-1-7995	9 Verbenal	EL CODITO
2006-1-7996	9 Verbenal	EL CODITO
2006-1-7997	9 Verbenal	EL CODITO
2006-1-7998	9 Verbenal	EL CODITO
2006-1-7999	9 Verbenal	EL CODITO
2006-1-8000	9 Verbenal	EL CODITO
2006-1-8001	9 Verbenal	EL CODITO
2006-1-8002	9 Verbenal	EL CODITO

2006-1-8003	9 Verbenal	EL CODITO
2006-1-8004	9 Verbenal	EL CODITO
2006-1-8005	9 Verbenal	EL CODITO
2006-1-8006	9 Verbenal	EL CODITO
2006-1-8007	9 Verbenal	EL CODITO
2006-1-8008	9 Verbenal	EL CODITO
2006-1-8009	9 Verbenal	EL CODITO
2006-1-8010	9 Verbenal	EL CODITO
2006-1-8011	9 Verbenal	EL CODITO
2006-1-8012	9 Verbenal	EL CODITO
2006-1-8013	9 Verbenal	EL CODITO
2006-1-8014	9 Verbenal	EL CODITO
2006-1-8015	9 Verbenal	EL CODITO
2006-1-8016	9 Verbenal	EL CODITO
2006-1-8017	9 Verbenal	EL CODITO
2006-1-8018	9 Verbenal	EL CODITO
2006-1-8019	9 Verbenal	EL CODITO
2006-1-8020	9 Verbenal	EL CODITO
2006-1-8021	9 Verbenal	EL CODITO
2006-1-8022	9 Verbenal	EL CODITO
2006-1-8023	9 Verbenal	EL CODITO
2006-1-8024	9 Verbenal	EL CODITO
2006-1-8025	9 Verbenal	EL CODITO
2006-1-8026	9 Verbenal	EL CODITO
2006-1-8027	9 Verbenal	EL CODITO
2006-1-8028	9 Verbenal	EL CODITO
2006-1-8029	9 Verbenal	EL CODITO
2006-1-8030	9 Verbenal	EL CODITO
2006-1-8031	9 Verbenal	EL CODITO
2006-1-8032	9 Verbenal	EL CODITO
2006-1-8033	9 Verbenal	EL CODITO
2006-1-8034	9 Verbenal	EL CODITO
2006-1-8035	9 Verbenal	EL CODITO
2006-1-8036	9 Verbenal	EL CODITO
2006-1-8037	9 Verbenal	EL CODITO
2006-1-8038	9 Verbenal	EL CODITO
2006-1-8039	9 Verbenal	EL CODITO
2006-1-8040	9 Verbenal	EL CODITO
2006-1-8041	9 Verbenal	EL CODITO
2006-1-8042	9 Verbenal	EL CODITO
2006-1-8043	9 Verbenal	EL CODITO
2006-1-8044	9 Verbenal	EL CODITO
2006-1-8045	9 Verbenal	EL CODITO
2006-1-8046	9 Verbenal	EL CODITO
2006-1-8047	9 Verbenal	EL CODITO
2006-1-8048	9 Verbenal	EL CODITO
2006-1-8049	9 Verbenal	EL CODITO
2006-1-8050	9 Verbenal	EL CODITO
2006-1-8051	9 Verbenal	EL CODITO
2006-1-8052	9 Verbenal	EL CODITO
2006-1-8053	9 Verbenal	EL CODITO
2006-1-8054	9 Verbenal	EL CODITO
2006-1-8055	9 Verbenal	EL CODITO
2006-1-8056	9 Verbenal	EL CODITO
2006-1-8057	9 Verbenal	EL CODITO
2006-1-8058	9 Verbenal	EL CODITO
2006-1-8059	9 Verbenal	EL CODITO
2006-1-8060	9 Verbenal	EL CODITO
2006-1-8061	9 Verbenal	EL CODITO
2006-1-8062	9 Verbenal	EL CODITO
2006-1-8063	9 Verbenal	EL CODITO
2006-1-8064	9 Verbenal	EL CODITO
2006-1-8065	9 Verbenal	EL CODITO
2006-1-8372	11 San Cristóbal Norte	CERRO NORTE
2006-1-8572	11 San Cristóbal Norte	SANTA CECILIA BAJA

- LOCALIDAD DE CHAPINERO

Predios Reconocidos y Georeferenciados:

38.

IDENTIFICADOR SIRE	UPZ	URBANIZACION/BARRIO DADP
1997-2-3	90 Pardo Rubio	VILLAS DEL CERRO
1997-2-4	90 Pardo Rubio	VILLAS DEL CERRO
1997-2-5	90 Pardo Rubio	VILLAS DEL CERRO
1997-2-6	90 Pardo Rubio	VILLAS DEL CERRO
1997-2-7	90 Pardo Rubio	VILLAS DEL CERRO
1997-2-8	90 Pardo Rubio	VILLAS DEL CERRO
1997-2-1978	90 Pardo Rubio	VILLAS DEL CERRO
1997-2-1979	90 Pardo Rubio	VILLAS DEL CERRO
1997-2-2992	90 Pardo Rubio	PARDO RUBIO
1998-2-784	89 San Isidro-Patios	LA SUREÑA
1998-2-785	89 San Isidro-Patios	LA SUREÑA
1998-2-786	90 Pardo Rubio	PARDO RUBIO
1998-2-1406	90 Pardo Rubio	VILLAS DEL CERRO
1998-2-1976	89 San Isidro-Patios	LA SUREÑA
1999-2-1400	90 Pardo Rubio	VILLAS DEL CERRO
1999-2-1401	90 Pardo Rubio	VILLAS DEL CERRO
1999-2-1402	90 Pardo Rubio	VILLAS DEL CERRO
1999-2-1403	90 Pardo Rubio	VILLAS DEL CERRO
1999-2-1404	90 Pardo Rubio	VILLAS DEL CERRO
1999-2-1405	90 Pardo Rubio	VILLAS DEL CERRO
1999-2-1407	90 Pardo Rubio	VILLAS DEL CERRO
1999-2-1408	90 Pardo Rubio	VILLAS DEL CERRO
1999-2-3027	89 San Isidro-Patios	LA SUREÑA
2000-2-1772	90 Pardo Rubio	EL PARAISO
2000-2-1977	90 Pardo Rubio	MARISCAL SUCRE
2001-2-1773	90 Pardo Rubio	EL PARAISO
2001-2-1774	90 Pardo Rubio	EL PARAISO
2001-2-1975	90 Pardo Rubio	EL PARAISO
2001-2-2594	90 Pardo Rubio	EL PARAISO
2002-2-2593	90 Pardo Rubio	BOSQUE CALDERON II SECTOR
2002-2-2596	90 Pardo Rubio	MARISCAL SUCRE
2003-2-2595	90 Pardo Rubio	SAN MARTIN DE PORRES
2004-2-5534	89 San Isidro-Patios	SAN ISIDRO
2004-2-5717	89 San Isidro-Patios	SAN LUIS
2005-2-6677	90 Pardo Rubio	EL PARAISO
2005-2-6678	90 Pardo Rubio	EL PARAISO
2005-2-6679	90 Pardo Rubio	EL PARAISO
2006-2-7910	89 San Isidro-Patios	LA SUREÑA

- LOCALIDAD DE SANTA FÉ

Predios Reconocidos y Georeferenciados:

265.

IDENTIFICADOR SIRE	UPZ	URBANIZACION/BARRIO DADP
1997-3-695	96 Lourdes	DORADO BAJO
1997-3-696	96 Lourdes	EGIPTO ALTO
1997-3-697	92 La Macarena	LA PAZ CENTRO
1997-3-698	92 La Macarena	LA PAZ CENTRO
1997-3-699	92 La Macarena	LA PAZ CENTRO
1997-3-700	96 Lourdes	LOS LACHES
1997-3-701	96 Lourdes	LOS LACHES
1997-3-702	96 Lourdes	LOS LACHES
1997-3-703	96 Lourdes	LOS LACHES
1997-3-704	96 Lourdes	LOS LACHES
1997-3-705	96 Lourdes	LOS LACHES
1997-3-709	96 Lourdes	ROCIO BAJO
1997-3-711	96 Lourdes	ROCIO BAJO
1997-3-712	96 Lourdes	ROCIO BAJO
1997-3-717	96 Lourdes	ROCIO BAJO
1997-3-718	96 Lourdes	ROCIO BAJO
1997-3-719	96 Lourdes	ROCIO BAJO
1997-3-720	96 Lourdes	ROCIO BAJO
1997-3-722	96 Lourdes	ROCIO BAJO
1997-3-723	96 Lourdes	ROCIO BAJO
1997-3-732	96 Lourdes	SANTA ROSA DE LIMA
1997-3-733	96 Lourdes	SANTA ROSA DE LIMA
1997-3-807	96 Lourdes	EL CONSUELO
1997-3-808	96 Lourdes	EL CONSUELO
1997-3-809	96 Lourdes	EL TRIUNFO
1997-3-810	96 Lourdes	GRAN COLOMBIA
1997-3-811	96 Lourdes	GRAN COLOMBIA
1997-3-821	96 Lourdes	ROCIO ALTO - BAJO
1997-3-830	96 Lourdes	ROCIO BAJO
1997-3-1980	96 Lourdes	DORADO BAJO
1997-3-1987	96 Lourdes	EL CONSUELO
1997-3-1989	96 Lourdes	GRAN COLOMBIA
1997-3-2597	92 La Macarena	LA PAZ CENTRO
1997-3-2619	96 Lourdes	ROCIO BAJO
1997-3-2645	96 Lourdes	JULIO CESAR TURBAY AYALA
1997-3-2976	96 Lourdes	CARTAGENA
1997-3-2991	96 Lourdes	GRAN COLOMBIA
1998-3-706	96 Lourdes	ROCIO ALTO
1998-3-707	96 Lourdes	ROCIO ALTO
1998-3-708	96 Lourdes	ROCIO ALTO
1998-3-710	96 Lourdes	ROCIO BAJO
1998-3-713	96 Lourdes	ROCIO BAJO
1998-3-714	96 Lourdes	ROCIO BAJO
1998-3-715	96 Lourdes	ROCIO BAJO
1998-3-716	96 Lourdes	ROCIO BAJO
1998-3-721	96 Lourdes	ROCIO BAJO
1998-3-724	96 Lourdes	ROCIO BAJO
1998-3-725	96 Lourdes	ROCIO MEDIO
1998-3-726	96 Lourdes	ROCIO MEDIO
1998-3-727	96 Lourdes	ROCIO MEDIO
1998-3-728	96 Lourdes	ROCIO MEDIO
1998-3-729	96 Lourdes	ROCIO MEDIO
1998-3-730	96 Lourdes	ROCIO MEDIO
1998-3-731	96 Lourdes	ROCIO MEDIO
1998-3-787	96 Lourdes	DORADO BAJO
1998-3-812	92 La Macarena	LA PAZ CENTRO
1998-3-813	92 La Macarena	LA PAZ CENTRO
1998-3-814	92 La Macarena	LA PAZ CENTRO
1998-3-815	92 La Macarena	LA PAZ CENTRO

1998-3-829	96 Lourdes	ROCIO BAJO
1998-3-832	96 Lourdes	SAN DIONISIO
1998-3-1409	96 Lourdes	DORADO CENTRO ORIENTAL
1998-3-1410	96 Lourdes	DORADO CENTRO ORIENTAL
1998-3-1413	92 La Macarena	LA PAZ CENTRO
1998-3-1414	92 La Macarena	LA PAZ CENTRO
1998-3-1415	92 La Macarena	LA PAZ CENTRO
1998-3-1422	96 Lourdes	ROCIO MEDIO
1998-3-1778	96 Lourdes	SANTA ROSA DE LIMA
1998-3-1994	96 Lourdes	ROCIO MEDIO
1998-3-1995	96 Lourdes	ROCIO MEDIO
1998-3-1996	96 Lourdes	ROCIO MEDIO
1998-3-1997	96 Lourdes	ROCIO MEDIO
1998-3-2635	96 Lourdes	SANTA ROSA DE LIMA
1999-3-788	96 Lourdes	DORADO CENTRO ORIENTAL
1999-3-789	96 Lourdes	DORADO CENTRO ORIENTAL
1999-3-790	96 Lourdes	DORADO CENTRO ORIENTAL
1999-3-791	96 Lourdes	DORADO CENTRO ORIENTAL
1999-3-792	96 Lourdes	DORADO CENTRO ORIENTAL
1999-3-793	96 Lourdes	DORADO CENTRO ORIENTAL
1999-3-794	96 Lourdes	DORADO CENTRO ORIENTAL
1999-3-795	96 Lourdes	DORADO CENTRO ORIENTAL
1999-3-796	96 Lourdes	DORADO CENTRO ORIENTAL
1999-3-797	96 Lourdes	DORADO CENTRO ORIENTAL
1999-3-798	96 Lourdes	DORADO CENTRO ORIENTAL
1999-3-799	96 Lourdes	DORADO CENTRO ORIENTAL
1999-3-800	96 Lourdes	DORADO CENTRO ORIENTAL
1999-3-801	96 Lourdes	DORADO CENTRO ORIENTAL
1999-3-802	96 Lourdes	DORADO CENTRO ORIENTAL
1999-3-803	96 Lourdes	DORADO CENTRO ORIENTAL
1999-3-804	96 Lourdes	DORADO CENTRO ORIENTAL
1999-3-805	96 Lourdes	DORADO CENTRO ORIENTAL
1999-3-806	96 Lourdes	DORADO CENTRO ORIENTAL
1999-3-816	96 Lourdes	ROCIO ALTO - BAJO
1999-3-817	96 Lourdes	ROCIO ALTO - BAJO
1999-3-818	96 Lourdes	ROCIO ALTO - BAJO
1999-3-819	96 Lourdes	ROCIO ALTO - BAJO
1999-3-820	96 Lourdes	ROCIO ALTO - BAJO
1999-3-822	96 Lourdes	ROCIO ALTO - BAJO
1999-3-823	96 Lourdes	ROCIO ALTO - BAJO
1999-3-824	96 Lourdes	ROCIO ALTO - BAJO
1999-3-825	96 Lourdes	ROCIO ALTO - BAJO
1999-3-826	96 Lourdes	ROCIO ALTO - BAJO
1999-3-827	96 Lourdes	ROCIO ALTO - BAJO
1999-3-828	96 Lourdes	ROCIO ALTO - BAJO
1999-3-831	96 Lourdes	ROCIO MEDIO
1999-3-833	96 Lourdes	SANTA ROSA DE LIMA
1999-3-834	96 Lourdes	SANTA ROSA DE LIMA
1999-3-835	96 Lourdes	SANTA ROSA DE LIMA
1999-3-836	96 Lourdes	SANTA ROSA DE LIMA
1999-3-1411	96 Lourdes	DORADO CENTRO ORIENTAL
1999-3-1412	96 Lourdes	GRAN COLOMBIA
1999-3-1416	96 Lourdes	ROCIO ALTO - BAJO
1999-3-1417	96 Lourdes	ROCIO ALTO - BAJO
1999-3-1418	96 Lourdes	ROCIO ALTO - BAJO
1999-3-1419	96 Lourdes	ROCIO ALTO - BAJO
1999-3-1420	96 Lourdes	ROCIO ALTO - BAJO
1999-3-1421	96 Lourdes	ROCIO ALTO - BAJO
1999-3-1424	96 Lourdes	SANTA ROSA DE LIMA
1999-3-1426	96 Lourdes	SANTA ROSA DE LIMA
1999-3-1427	96 Lourdes	SANTA ROSA DE LIMA
1999-3-1428	96 Lourdes	SANTA ROSA DE LIMA
1999-3-1777	96 Lourdes	ROCIO BAJO
1999-3-1779	96 Lourdes	SANTA ROSA DE LIMA
1999-3-1981	96 Lourdes	DORADO CENTRO ORIENTAL
1999-3-1982	96 Lourdes	DORADO CENTRO ORIENTAL
1999-3-1985	96 Lourdes	DORADO CENTRO ORIENTAL

1999-3-1992	96 Lourdes	ROCIO ALTO - BAJO
1999-3-1993	96 Lourdes	ROCIO BAJO
1999-3-1998	96 Lourdes	SANTA ROSA DE LIMA
1999-3-1999	96 Lourdes	SANTA ROSA DE LIMA
1999-3-2598	92 La Macarena	LA PAZ CENTRO
1999-3-2599	92 La Macarena	LA PAZ CENTRO
1999-3-2600	92 La Macarena	LA PAZ CENTRO
1999-3-2601	92 La Macarena	LA PAZ CENTRO
1999-3-2602	92 La Macarena	LA PAZ CENTRO
1999-3-2603	92 La Macarena	LA PAZ CENTRO
1999-3-2604	92 La Macarena	LA PAZ CENTRO
1999-3-2605	92 La Macarena	LA PAZ CENTRO
1999-3-2606	92 La Macarena	LA PAZ CENTRO
1999-3-2607	92 La Macarena	LA PAZ CENTRO
1999-3-2608	92 La Macarena	LA PAZ CENTRO
1999-3-2634	96 Lourdes	SANTA ROSA DE LIMA
1999-3-2637	96 Lourdes	DORADO CENTRO ORIENTAL
1999-3-2641	96 Lourdes	ROCIO BAJO
1999-3-2642	96 Lourdes	DORADO CENTRO ORIENTAL
1999-3-2643	96 Lourdes	ROCIO BAJO
1999-3-2644	96 Lourdes	ROCIO ALTO - BAJO
1999-3-2972	96 Lourdes	DORADO BAJO
1999-3-2973	96 Lourdes	DORADO BAJO
1999-3-2974	96 Lourdes	DORADO BAJO
1999-3-2975	96 Lourdes	SANTA ROSA DE LIMA
1999-3-2988	96 Lourdes	ATANASIO GIRARDOT
2000-3-1423	96 Lourdes	SANTA ROSA DE LIMA
2000-3-1425	96 Lourdes	SANTA ROSA DE LIMA
2000-3-1775	96 Lourdes	DORADO CENTRO ORIENTAL
2000-3-1776	96 Lourdes	DORADO CENTRO ORIENTAL
2000-3-1983	96 Lourdes	DORADO CENTRO ORIENTAL
2000-3-1984	96 Lourdes	DORADO CENTRO ORIENTAL
2000-3-1986	96 Lourdes	DORADO CENTRO ORIENTAL
2000-3-1988	96 Lourdes	EL GUAVIO
2000-3-1990	92 La Macarena	LA PAZ CENTRO
2000-3-1991	92 La Macarena	LA PAZ CENTRO
2001-3-2237	92 La Macarena	VEREDA MONSERRATE
2001-3-2238	92 La Macarena	VEREDA MONSERRATE
2001-3-2239	92 La Macarena	VEREDA MONSERRATE
2001-3-2240	92 La Macarena	VEREDA MONSERRATE
2001-3-2241	92 La Macarena	VEREDA MONSERRATE
2001-3-2242	92 La Macarena	VEREDA MONSERRATE
2001-3-2243	92 La Macarena	VEREDA MONSERRATE
2001-3-2244	92 La Macarena	VEREDA MONSERRATE
2001-3-2638	96 Lourdes	CARTAGENA
2002-3-2328	96 Lourdes	EL MIRADOR
2002-3-2610	92 La Macarena	LA PAZ CENTRO
2002-3-2617	96 Lourdes	ROCIO ALTO - BAJO
2002-3-2618	96 Lourdes	ROCIO BAJO
2002-3-2620	96 Lourdes	ROCIO ALTO - BAJO
2002-3-2621	96 Lourdes	ROCIO ALTO - BAJO
2002-3-2622	96 Lourdes	ROCIO ALTO - BAJO
2002-3-2623	96 Lourdes	ROCIO ALTO - BAJO
2002-3-2624	96 Lourdes	ROCIO ALTO - BAJO
2002-3-2625	96 Lourdes	ROCIO ALTO - BAJO
2002-3-2626	96 Lourdes	ROCIO ALTO - BAJO
2002-3-2627	96 Lourdes	ROCIO BAJO
2002-3-2628	96 Lourdes	ROCIO MEDIO
2002-3-2629	96 Lourdes	LOS LACHES
2002-3-2630	96 Lourdes	DORADO CENTRO ORIENTAL
2002-3-2631	96 Lourdes	DORADO CENTRO ORIENTAL
2002-3-2632	96 Lourdes	ATANASIO GIRARDOT
2002-3-2636	96 Lourdes	DORADO CENTRO ORIENTAL
2002-3-2639	96 Lourdes	CARTAGENA
2002-3-2646	96 Lourdes	DORADO CENTRO ORIENTAL
2002-3-2647	96 Lourdes	DORADO CENTRO ORIENTAL
2003-3-2609	92 La Macarena	LA PAZ CENTRO

2003-3-2612	92 La Macarena	LA PAZ CENTRO
2003-3-2613	92 La Macarena	LA PAZ CENTRO
2003-3-2614	92 La Macarena	LA PAZ CENTRO
2003-3-2615	92 La Macarena	LA PAZ CENTRO
2003-3-2616	92 La Macarena	LA PAZ CENTRO
2003-3-2633	96 Lourdes	SANTA ROSA DE LIMA
2003-3-2640	96 Lourdes	CARTAGENA
2003-3-3935	96 Lourdes	DORADO CENTRO ORIENTAL
2003-3-3936	96 Lourdes	DORADO CENTRO ORIENTAL
2003-3-3937	96 Lourdes	DORADO CENTRO ORIENTAL
2003-3-3938	96 Lourdes	DORADO CENTRO ORIENTAL
2003-3-3950	96 Lourdes	EL CONSUELO
2003-3-3969	96 Lourdes	EL DORADO
2004-3-5473	92 La Macarena	LA PAZ CENTRO
2004-3-5474	92 La Macarena	LA PAZ CENTRO
2004-3-5475	92 La Macarena	LA PAZ CENTRO
2004-3-5476	96 Lourdes	SANTA ROSA DE LIMA
2004-3-5477	96 Lourdes	SANTA ROSA DE LIMA
2004-3-5487	92 La Macarena	LA PAZ CENTRO
2004-3-5488	92 La Macarena	LA PAZ CENTRO
2004-3-5489	92 La Macarena	LA PAZ CENTRO
2004-3-5490	92 La Macarena	LA PAZ CENTRO
2004-3-5491	92 La Macarena	LA PAZ CENTRO
2004-3-5492	92 La Macarena	LA PAZ CENTRO
2004-3-5493	92 La Macarena	LA PAZ CENTRO
2004-3-5494	92 La Macarena	LA PAZ CENTRO
2004-3-5495	92 La Macarena	LA PAZ CENTRO
2004-3-5496	92 La Macarena	LA PAZ CENTRO
2004-3-5497	92 La Macarena	LA PAZ CENTRO
2004-3-5498	92 La Macarena	LA PAZ CENTRO
2004-3-5499	92 La Macarena	LA PAZ CENTRO
2004-3-5500	92 La Macarena	LA PAZ CENTRO
2004-3-5502	92 La Macarena	LA PAZ CENTRO
2004-3-5503	92 La Macarena	LA PAZ CENTRO
2004-3-5504	92 La Macarena	LA PAZ CENTRO
2004-3-5514	96 Lourdes	DORADO CENTRO ORIENTAL
2004-3-5515	92 La Macarena	LA PAZ CENTRO
2004-3-5516	92 La Macarena	LA PAZ CENTRO
2004-3-5517	92 La Macarena	LA PAZ CENTRO
2004-3-5518	92 La Macarena	LA PAZ CENTRO
2004-3-5595	92 La Macarena	LA PAZ CENTRO
2005-3-5895	96 Lourdes	JULIO CESAR TURBAY AYALA
2005-3-5896	96 Lourdes	JULIO CESAR TURBAY AYALA
2005-3-5897	96 Lourdes	JULIO CESAR TURBAY AYALA
2005-3-5898	96 Lourdes	JULIO CESAR TURBAY AYALA
2005-3-5899	96 Lourdes	JULIO CESAR TURBAY AYALA
2005-3-5900	96 Lourdes	JULIO CESAR TURBAY AYALA
2005-3-5901	96 Lourdes	JULIO CESAR TURBAY AYALA
2005-3-5902	96 Lourdes	JULIO CESAR TURBAY AYALA
2005-3-6327	96 Lourdes	SANTA ROSA DE LIMA
2005-3-6328	96 Lourdes	SANTA ROSA DE LIMA
2005-3-6329	96 Lourdes	SANTA ROSA DE LIMA
2005-3-6330	96 Lourdes	SANTA ROSA DE LIMA
2005-3-6331	96 Lourdes	SANTA ROSA DE LIMA
2005-3-6332	96 Lourdes	SANTA ROSA DE LIMA
2006-3-7787	96 Lourdes	SANTA ROSA DE LIMA
2006-3-7933	96 Lourdes	EL CONSUELO
2006-3-7934	96 Lourdes	EL DORADO
2006-3-7935	96 Lourdes	EL DORADO
2006-3-7936	96 Lourdes	EL DORADO
2006-3-7937	92 La Macarena	LA PAZ CENTRO
2006-3-8123	92 La Macarena	LA PAZ CENTRO
2006-3-8367	96 Lourdes	SANTA ROSA DE LIMA
2006-3-8368	69 Ismael Perdomo	SANTA ROSA DE LIMA
2006-3-8369	96 Lourdes	SANTA ROSA DE LIMA
2006-3-8370	96 Lourdes	SANTA ROSA DE LIMA
2006-3-8371	96 Lourdes	SANTA ROSA DE LIMA

2006-3-8433	96 Lourdes	LOURDES
2006-3-8613	96 Lourdes	SANTA ROSA DE LIMA
2006-3-8632	96 Lourdes	LOURDES
2006-3-8884	96 Lourdes	ATANASIO GIRARDOT
2006-3-8885	96 Lourdes	ATANASIO GIRARDOT

- LOCALIDAD DE SAN CRISTOBAL

Predios Reconocidos y Georeferenciados:

1116.

IDENTIFICADOR SIRE	UPZ	URBANIZACION/BARRIO DADP
1997-4-386	50 La Gloria	ALTAMIRA
1997-4-387	50 La Gloria	ALTAMIRA
1997-4-388	50 La Gloria	ALTAMIRA
1997-4-389	50 La Gloria	ALTOS DEL VIRREY
1997-4-391	32 San Blas	LOS ARRAYANES SEC SANTA INES
1997-4-392	32 San Blas	LOS ARRAYANES SEC SANTA INES
1997-4-393	32 San Blas	LOS ARRAYANES SEC SANTA INES
1997-4-394	32 San Blas	LOS ARRAYANES SEC SANTA INES
1997-4-395	51 Los Libertadores	CANADA LA GUIRA
1997-4-396	51 Los Libertadores	CANADA LA GUIRA
1997-4-397	51 Los Libertadores	CANADA LA GUIRA
1997-4-398	51 Los Libertadores	CANADA LA GUIRA
1997-4-399	51 Los Libertadores	CANADA LA GUIRA
1997-4-400	51 Los Libertadores	CANADA LA GUIRA
1997-4-401	51 Los Libertadores	CANADA LA GUIRA
1997-4-402	51 Los Libertadores	CANADA LA GUIRA
1997-4-403	51 Los Libertadores	CANADA LA GUIRA
1997-4-404	34 20 de Julio	GRANADA SUR
1997-4-405	34 20 de Julio	GRANADA SUR
1997-4-406	34 20 de Julio	GRANADA SUR
1997-4-407	34 20 de Julio	GRANADA SUR
1997-4-408	34 20 de Julio	GRANADA SUR
1997-4-409	34 20 de Julio	GRANADA SUR
1997-4-410	34 20 de Julio	GRANADA SUR
1997-4-411	34 20 de Julio	GRANADA SUR
1997-4-412	34 20 de Julio	GRANADA SUR
1997-4-413	34 20 de Julio	GRANADA SUR
1997-4-414	34 20 de Julio	GRANADA SUR
1997-4-415	34 20 de Julio	GRANADA SUR
1997-4-416	34 20 de Julio	GRANADA SUR
1997-4-417	34 20 de Julio	GRANADA SUR
1997-4-418	34 20 de Julio	GRANADA SUR
1997-4-419	34 20 de Julio	GRANADA SUR
1997-4-420	34 20 de Julio	GRANADA SUR
1997-4-421	34 20 de Julio	GRANADA SUR
1997-4-422	34 20 de Julio	GRANADA SUR
1997-4-423	34 20 de Julio	GRANADA SUR
1997-4-424	34 20 de Julio	GRANADA SUR
1997-4-425	34 20 de Julio	GRANADA SUR
1997-4-426	34 20 de Julio	GRANADA SUR
1997-4-427	50 La Gloria	LA GLORIA
1997-4-428	50 La Gloria	LA GLORIA
1997-4-429	50 La Gloria	LA GLORIA
1997-4-430	50 La Gloria	LA GLORIA
1997-4-431	50 La Gloria	LA GLORIA
1997-4-432	50 La Gloria	LA GLORIA
1997-4-433	50 La Gloria	LA GLORIA
1997-4-434	50 La Gloria	LA GLORIA
1997-4-435	50 La Gloria	LA GLORIA
1997-4-436	50 La Gloria	LA GLORIA
1997-4-437	50 La Gloria	LA GLORIA
1997-4-438	50 La Gloria	LA GLORIA
1997-4-439	50 La Gloria	LA GLORIA
1997-4-440	50 La Gloria	LA GLORIA

1997-4-441	50 La Gloria	LA GLORIA
1997-4-442	50 La Gloria	LA GLORIA
1997-4-443	50 La Gloria	LA GLORIA
1997-4-444	50 La Gloria	LA GLORIA
1997-4-446	50 La Gloria	LA GLORIA
1997-4-447	50 La Gloria	LA GLORIA
1997-4-449	51 Los Libertadores	LA NUEVA GLORIA
1997-4-450	51 Los Libertadores	LOS LIBERTADORES
1997-4-451	51 Los Libertadores	LOS LIBERTADORES
1997-4-452	51 Los Libertadores	LOS LIBERTADORES
1997-4-453	51 Los Libertadores	LOS LIBERTADORES
1997-4-454	51 Los Libertadores	LOS LIBERTADORES
1997-4-455	51 Los Libertadores	LOS LIBERTADORES
1997-4-456	51 Los Libertadores	LOS LIBERTADORES
1997-4-457	50 La Gloria	MALVINAS 2DO. SECTOR
1997-4-458	50 La Gloria	MALVINAS 2DO. SECTOR
1997-4-460	50 La Gloria	MALVINAS 2DO. SECTOR
1997-4-461	50 La Gloria	MALVINAS 2DO. SECTOR
1997-4-462	50 La Gloria	MALVINAS 2DO. SECTOR
1997-4-463	50 La Gloria	MALVINAS 2DO. SECTOR
1997-4-464	50 La Gloria	MALVINAS 2DO. SECTOR
1997-4-465	50 La Gloria	MALVINAS 2DO. SECTOR
1997-4-466	32 San Blas	MANANTIAL
1997-4-467	32 San Blas	MANANTIAL
1997-4-468	32 San Blas	MANANTIAL
1997-4-469	32 San Blas	MANANTIAL
1997-4-470	32 San Blas	MANANTIAL
1997-4-471	32 San Blas	MANANTIAL
1997-4-472	32 San Blas	MANANTIAL
1997-4-473	32 San Blas	MANANTIAL
1997-4-474	32 San Blas	MANANTIAL
1997-4-475	32 San Blas	MANANTIAL
1997-4-476	32 San Blas	MANANTIAL
1997-4-477	32 San Blas	MANANTIAL
1997-4-478	32 San Blas	MANANTIAL
1997-4-479	32 San Blas	MANANTIAL
1997-4-480	32 San Blas	MANANTIAL
1997-4-481	32 San Blas	MANANTIAL
1997-4-482	32 San Blas	MANANTIAL
1997-4-483	32 San Blas	MANANTIAL
1997-4-484	32 San Blas	MANANTIAL
1997-4-485	32 San Blas	MIRAFLORES
1997-4-486	32 San Blas	MIRAFLORES
1997-4-487	32 San Blas	MIRAFLORES
1997-4-488	32 San Blas	MIRAFLORES
1997-4-489	32 San Blas	MIRAFLORES
1997-4-490	32 San Blas	MIRAFLORES
1997-4-491	32 San Blas	MIRAFLORES
1997-4-492	32 San Blas	MIRAFLORES
1997-4-493	32 San Blas	MIRAFLORES
1997-4-494	32 San Blas	MIRAFLORES
1997-4-495	32 San Blas	MIRAFLORES
1997-4-496	32 San Blas	MIRAFLORES
1997-4-497	32 San Blas	MIRAFLORES
1997-4-498	32 San Blas	MIRAFLORES
1997-4-499	32 San Blas	MIRAFLORES
1997-4-500	32 San Blas	MIRAFLORES
1997-4-501	32 San Blas	MIRAFLORES
1997-4-502	32 San Blas	MIRAFLORES
1997-4-503	32 San Blas	MIRAFLORES
1997-4-504	32 San Blas	MIRAFLORES
1997-4-505	32 San Blas	MIRAFLORES
1997-4-506	32 San Blas	MIRAFLORES
1997-4-509	34 20 de Julio	MONTEBELLO
1997-4-513	50 La Gloria	QUINDIO I SECTOR
1997-4-514	50 La Gloria	QUINDIO I SECTOR
1997-4-515	50 La Gloria	QUINDIO I SECTOR

1997-4-516	50 La Gloria	QUINDIO I SECTOR
1997-4-517	50 La Gloria	QUINDIO I SECTOR
1997-4-518	50 La Gloria	QUINDIO II SECTOR
1997-4-519	50 La Gloria	QUINDIO II SECTOR
1997-4-520	50 La Gloria	QUINDIO II SECTOR
1997-4-521	50 La Gloria	QUINDIO II SECTOR
1997-4-522	50 La Gloria	QUINDIO II SECTOR
1997-4-523	50 La Gloria	QUINDIO II SECTOR
1997-4-524	50 La Gloria	QUINDIO II SECTOR
1997-4-525	50 La Gloria	QUINDIO II SECTOR
1997-4-526	50 La Gloria	QUINDIO II SECTOR
1997-4-527	50 La Gloria	QUINDIO II SECTOR
1997-4-528	50 La Gloria	QUINDIO II SECTOR
1997-4-529	50 La Gloria	QUINDIO II SECTOR
1997-4-530	50 La Gloria	QUINDIO II SECTOR
1997-4-531	50 La Gloria	QUINDIO II SECTOR
1997-4-532	50 La Gloria	QUINDIO II SECTOR
1997-4-533	50 La Gloria	QUINDIO II SECTOR
1997-4-534	50 La Gloria	QUINDIO II SECTOR
1997-4-535	50 La Gloria	QUINDIO II SECTOR
1997-4-536	50 La Gloria	QUINDIO II SECTOR
1997-4-537	50 La Gloria	QUINDIO II SECTOR
1997-4-538	50 La Gloria	QUINDIO II SECTOR
1997-4-539	50 La Gloria	QUINDIO II SECTOR
1997-4-540	50 La Gloria	QUINDIO II SECTOR
1997-4-541	50 La Gloria	QUINDIO II SECTOR
1997-4-542	50 La Gloria	QUINDIO II SECTOR
1997-4-543	50 La Gloria	QUINDIO II SECTOR
1997-4-544	50 La Gloria	QUINDIO II SECTOR
1997-4-545	50 La Gloria	QUINDIO II SECTOR
1997-4-546	50 La Gloria	QUINDIO II SECTOR
1997-4-547	50 La Gloria	QUINDIO II SECTOR
1997-4-548	50 La Gloria	QUINDIO II SECTOR
1997-4-549	50 La Gloria	QUINDIO II SECTOR
1997-4-550	50 La Gloria	QUINDIO II SECTOR
1997-4-551	50 La Gloria	QUINDIO II SECTOR
1997-4-552	50 La Gloria	QUINDIO II SECTOR
1997-4-553	50 La Gloria	QUINDIO II SECTOR
1997-4-554	50 La Gloria	QUINDIO II SECTOR
1997-4-555	50 La Gloria	QUINDIO II SECTOR
1997-4-556	50 La Gloria	QUINDIO II SECTOR
1997-4-557	50 La Gloria	QUINDIO II SECTOR
1997-4-558	50 La Gloria	QUINDIO II SECTOR
1997-4-559	50 La Gloria	QUINDIO II SECTOR
1997-4-560	50 La Gloria	QUINDIO II SECTOR
1997-4-561	50 La Gloria	QUINDIO II SECTOR
1997-4-562	50 La Gloria	QUINDIO II SECTOR
1997-4-563	50 La Gloria	QUINDIO II SECTOR
1997-4-564	50 La Gloria	QUINDIO II SECTOR
1997-4-565	50 La Gloria	QUINDIO II SECTOR
1997-4-566	50 La Gloria	QUINDIO II SECTOR
1997-4-567	50 La Gloria	QUINDIO II SECTOR
1997-4-568	50 La Gloria	QUINDIO II SECTOR
1997-4-569	50 La Gloria	QUINDIO II SECTOR
1997-4-570	32 San Blas	RAMAJAL
1997-4-571	32 San Blas	RAMAJAL
1997-4-572	32 San Blas	RAMAJAL
1997-4-573	32 San Blas	RAMAJAL
1997-4-574	32 San Blas	RAMAJAL
1997-4-575	32 San Blas	RAMAJAL
1997-4-576	32 San Blas	RAMAJAL
1997-4-577	32 San Blas	RAMAJAL
1997-4-578	32 San Blas	RAMAJAL
1997-4-579	32 San Blas	RAMAJAL
1997-4-580	32 San Blas	RAMAJAL
1997-4-581	32 San Blas	RAMAJAL
1997-4-582	32 San Blas	RAMAJAL

1997-4-583	32 San Blas	RAMAJAL
1997-4-584	32 San Blas	RAMAJAL
1997-4-585	32 San Blas	RAMAJAL
1997-4-586	32 San Blas	RAMAJAL
1997-4-587	32 San Blas	RAMAJAL
1997-4-588	32 San Blas	RAMAJAL
1997-4-589	32 San Blas	RAMAJAL
1997-4-590	32 San Blas	RAMAJAL
1997-4-591	32 San Blas	RAMAJAL
1997-4-592	32 San Blas	RAMAJAL
1997-4-593	32 San Blas	RAMAJAL
1997-4-594	32 San Blas	RAMAJAL
1997-4-595	32 San Blas	RAMAJAL
1997-4-596	50 La Gloria	SAN MIGUEL LA NUEVA GLORIA
1997-4-597	50 La Gloria	SAN MIGUEL LA NUEVA GLORIA
1997-4-598	50 La Gloria	SAN MIGUEL LA NUEVA GLORIA
1997-4-599	50 La Gloria	SAN MIGUEL LA NUEVA GLORIA
1997-4-600	50 La Gloria	SAN MIGUEL LA NUEVA GLORIA
1997-4-601	50 La Gloria	SAN MIGUEL LA NUEVA GLORIA
1997-4-602	50 La Gloria	SAN MIGUEL LA NUEVA GLORIA
1997-4-603	50 La Gloria	SAN MIGUEL LA NUEVA GLORIA
1997-4-604	50 La Gloria	SAN MIGUEL LA NUEVA GLORIA
1997-4-605	50 La Gloria	SAN MIGUEL LA NUEVA GLORIA
1997-4-606	50 La Gloria	SAN MIGUEL LA NUEVA GLORIA
1997-4-607	50 La Gloria	SAN MIGUEL LA NUEVA GLORIA
1997-4-608	50 La Gloria	SAN MIGUEL LA NUEVA GLORIA
1997-4-609	50 La Gloria	SAN MIGUEL LA NUEVA GLORIA
1997-4-610	50 La Gloria	SAN MIGUEL LA NUEVA GLORIA
1997-4-611	50 La Gloria	SAN MIGUEL LA NUEVA GLORIA
1997-4-612	50 La Gloria	SAN MIGUEL LA NUEVA GLORIA
1997-4-613	50 La Gloria	SAN MIGUEL LA NUEVA GLORIA
1997-4-614	50 La Gloria	SAN MIGUEL LA NUEVA GLORIA
1997-4-615	50 La Gloria	SAN MIGUEL LA NUEVA GLORIA
1997-4-616	50 La Gloria	SAN MIGUEL LA NUEVA GLORIA
1997-4-617	50 La Gloria	SAN MIGUEL LA NUEVA GLORIA
1997-4-618	50 La Gloria	SAN MIGUEL LA NUEVA GLORIA
1997-4-619	50 La Gloria	SAN MIGUEL LA NUEVA GLORIA
1997-4-620	50 La Gloria	SAN MIGUEL LA NUEVA GLORIA
1997-4-621	50 La Gloria	SAN MIGUEL LA NUEVA GLORIA
1997-4-622	50 La Gloria	SAN MIGUEL LA NUEVA GLORIA
1997-4-623	50 La Gloria	SAN MIGUEL LA NUEVA GLORIA
1997-4-624	32 San Blas	SAN BLAS
1997-4-625	51 Los Libertadores	SAN JACINTO
1997-4-626	51 Los Libertadores	SAN JACINTO
1997-4-627	51 Los Libertadores	SAN JACINTO
1997-4-628	51 Los Libertadores	SAN JACINTO
1997-4-629	51 Los Libertadores	SAN JACINTO
1997-4-630	51 Los Libertadores	SAN JACINTO
1997-4-631	51 Los Libertadores	SAN JACINTO
1997-4-632	51 Los Libertadores	SAN JACINTO
1997-4-633	51 Los Libertadores	SAN JACINTO
1997-4-634	51 Los Libertadores	SAN JACINTO
1997-4-635	51 Los Libertadores	SAN JACINTO
1997-4-636	51 Los Libertadores	SAN JACINTO
1997-4-637	51 Los Libertadores	SAN JACINTO
1997-4-638	51 Los Libertadores	SAN JACINTO
1997-4-639	50 La Gloria	SAN JOSE SUR ORIENTAL
1997-4-640	50 La Gloria	SAN JOSE SUR ORIENTAL
1997-4-641	50 La Gloria	SAN JOSE SUR ORIENTAL
1997-4-642	50 La Gloria	SAN JOSE SUR ORIENTAL
1997-4-643	50 La Gloria	SAN JOSE SUR ORIENTAL
1997-4-644	50 La Gloria	SAN JOSE SUR ORIENTAL
1997-4-645	50 La Gloria	SAN MARTIN DE LOBA
1997-4-646	51 Los Libertadores	VILLA DE LA PAZ
1997-4-647	51 Los Libertadores	VILLA DE LA PAZ
1997-4-648	51 Los Libertadores	VILLA DE LA PAZ
1997-4-649	51 Los Libertadores	VILLA DE LA PAZ

1997-4-650	51 Los Libertadores	VILLA DE LA PAZ
1997-4-651	51 Los Libertadores	VILLA DE LA PAZ
1997-4-652	51 Los Libertadores	VILLA DE LA PAZ
1997-4-653	51 Los Libertadores	VILLA DE LA PAZ
1997-4-654	51 Los Libertadores	VILLA DE LA PAZ
1997-4-655	51 Los Libertadores	VILLA DE LA PAZ
1997-4-656	51 Los Libertadores	VILLA DE LA PAZ
1997-4-657	51 Los Libertadores	VILLA DE LA PAZ
1997-4-658	51 Los Libertadores	VILLA DE LA PAZ
1997-4-659	51 Los Libertadores	VILLA DE LA PAZ
1997-4-660	51 Los Libertadores	VILLA DE LA PAZ
1997-4-661	51 Los Libertadores	VILLA DE LA PAZ
1997-4-662	51 Los Libertadores	VILLA DE LA PAZ
1997-4-663	51 Los Libertadores	VILLA DE LA PAZ
1997-4-664	51 Los Libertadores	VILLA DE LA PAZ
1997-4-665	51 Los Libertadores	VILLA DE LA PAZ
1997-4-666	51 Los Libertadores	VILLA DE LA PAZ
1997-4-667	51 Los Libertadores	VILLA DE LA PAZ
1997-4-668	51 Los Libertadores	VILLA DE LA PAZ
1997-4-669	51 Los Libertadores	VILLA DE LA PAZ
1997-4-670	51 Los Libertadores	VILLA DE LA PAZ
1997-4-671	51 Los Libertadores	VILLA DE LA PAZ
1997-4-672	51 Los Libertadores	VILLA DE LA PAZ
1997-4-673	51 Los Libertadores	VILLA DE LA PAZ
1997-4-674	51 Los Libertadores	VILLA DE LA PAZ
1997-4-675	51 Los Libertadores	VILLA DE LA PAZ
1997-4-676	51 Los Libertadores	VILLA DE LA PAZ
1997-4-677	51 Los Libertadores	VILLA DE LA PAZ
1997-4-678	51 Los Libertadores	VILLA DE LA PAZ
1997-4-679	51 Los Libertadores	VILLA DE LA PAZ
1997-4-680	51 Los Libertadores	VILLA DE LA PAZ
1997-4-681	51 Los Libertadores	VILLA DE LA PAZ
1997-4-682	51 Los Libertadores	VILLA DE LA PAZ
1997-4-683	51 Los Libertadores	VILLA DE LA PAZ
1997-4-684	51 Los Libertadores	VILLA DE LA PAZ
1997-4-685	51 Los Libertadores	VILLA DE LA PAZ
1997-4-686	51 Los Libertadores	VILLA DE LA PAZ
1997-4-687	51 Los Libertadores	VILLA DE LA PAZ
1997-4-688	51 Los Libertadores	VILLA DE LA PAZ
1997-4-689	51 Los Libertadores	VILLA DE LA PAZ
1997-4-690	51 Los Libertadores	VILLA DE LA PAZ
1997-4-691	51 Los Libertadores	VILLA DE LA PAZ
1997-4-692	51 Los Libertadores	VILLA DE LA PAZ
1997-4-693	51 Los Libertadores	VILLA DE LA PAZ
1997-4-694	51 Los Libertadores	VILLA DE LA PAZ
1997-4-837	50 La Gloria	ALTOS DEL VIRREY
1997-4-854	34 20 de Julio	GRANADA SUR
1997-4-857	50 La Gloria	LA GLORIA
1997-4-858	50 La Gloria	LA GLORIA
1997-4-859	50 La Gloria	LA GLORIA
1997-4-900	32 San Blas	MANANTIAL
1997-4-924	32 San Blas	MIRAFLORES
1997-4-925	32 San Blas	MIRAFLORES
1997-4-926	32 San Blas	MIRAFLORES
1997-4-927	32 San Blas	MIRAFLORES
1997-4-928	32 San Blas	MIRAFLORES
1997-4-929	32 San Blas	MIRAFLORES
1997-4-930	32 San Blas	MIRAFLORES
1997-4-933	34 20 de Julio	MONTEBELLO
1997-4-936	50 La Gloria	QUINDIO II SECTOR
1997-4-937	50 La Gloria	QUINDIO II SECTOR
1997-4-938	50 La Gloria	QUINDIO II SECTOR
1997-4-950	50 La Gloria	SAN MIGUEL LA NUEVA GLORIA
1997-4-1004	51 Los Libertadores	VILLA DE LA PAZ
1997-4-1435	34 20 de Julio	GRANADA SUR
1997-4-1436	34 20 de Julio	GRANADA SUR
1997-4-1456	32 San Blas	MANANTIAL

1997-4-1468	32 San Blas	MIRAFLORES
1997-4-1469	32 San Blas	MIRAFLORES
1997-4-1472	50 La Gloria	QUINDIO
1997-4-1479	50 La Gloria	SAN MIGUEL LA NUEVA GLORIA
1997-4-1480	50 La Gloria	SAN MIGUEL LA NUEVA GLORIA
1997-4-1482	50 La Gloria	SAN JOSE SUR ORIENTAL
1997-4-2008	34 20 de Julio	GRANADA SUR
1997-4-2020	50 La Gloria	MIRAFLORES
1997-4-2021	50 La Gloria	MIRAFLORES
1997-4-2022	50 La Gloria	MIRAFLORES
1997-4-2024	34 20 de Julio	MONTEBELLO
1997-4-2027	32 San Blas	RAMAJAL
1997-4-2028	32 San Blas	RAMAJAL
1997-4-2029	32 San Blas	RAMAJAL
1997-4-2030	32 San Blas	RAMAJAL
1997-4-2776	32 San Blas	RAMAJAL
1997-4-2832	34 20 de Julio	MONTEBELLO
1997-4-2839	50 La Gloria	ALTOS DEL VIRREY
1997-4-2904	50 La Gloria	MIRAFLORES
1997-4-2905	50 La Gloria	QUINDIO II SECTOR
1997-4-2912	50 La Gloria	SAN JOSE SUR ORIENTAL
1997-4-2913	51 Los Libertadores	CANADA LA GUIRA
1997-4-2916	51 Los Libertadores	LOS LIBERTADORES
1997-4-2930	51 Los Libertadores	CANADA LA GUIRA
1997-4-3005	51 Los Libertadores	CANADA LA GUIRA
1997-4-3006	51 Los Libertadores	CANADA LA GUIRA
1997-4-3007	51 Los Libertadores	CANADA LA GUIRA
1997-4-3008	50 La Gloria	LA GLORIA
1997-4-3009	50 La Gloria	LA GLORIA
1997-4-3010	51 Los Libertadores	LA NUEVA GLORIA
1997-4-3011	50 La Gloria	MIRAFLORES
1997-4-3012	50 La Gloria	MIRAFLORES
1997-4-3013	50 La Gloria	MIRAFLORES
1997-4-3014	51 Los Libertadores	VILLA DE LA PAZ
1997-4-3129	34 20 de Julio	GRANADA SUR
1998-4-390	50 La Gloria	ALTOS DEL VIRREY
1998-4-445	50 La Gloria	LA GLORIA
1998-4-448	50 La Gloria	LA GLORIA
1998-4-507	34 20 de Julio	MONTEBELLO
1998-4-508	34 20 de Julio	MONTEBELLO
1998-4-510	34 20 de Julio	MONTEBELLO
1998-4-511	34 20 de Julio	MONTEBELLO
1998-4-512	34 20 de Julio	MONTEBELLO
1998-4-838	50 La Gloria	ALTOS DE SAN BLAS
1998-4-845	34 20 de Julio	EL ENCANTO
1998-4-846	34 20 de Julio	EL ENCANTO
1998-4-847	34 20 de Julio	EL ENCANTO
1998-4-848	34 20 de Julio	EL ENCANTO
1998-4-849	34 20 de Julio	EL ENCANTO
1998-4-850	34 20 de Julio	EL ENCANTO
1998-4-851	32 San Blas	LA GRAN COLOMBIA
1998-4-852	32 San Blas	LA GRAN COLOMBIA
1998-4-853	32 San Blas	LA GRAN COLOMBIA
1998-4-856	51 Los Libertadores	LA BELLEZA
1998-4-860	51 Los Libertadores	LOS LIBERTADORES
1998-4-861	51 Los Libertadores	LOS LIBERTADORES
1998-4-862	50 La Gloria	MALVINAS 1ER. SECTOR
1998-4-863	50 La Gloria	MALVINAS 1ER. SECTOR
1998-4-864	50 La Gloria	MALVINAS 1ER. SECTOR
1998-4-865	50 La Gloria	MALVINAS 1ER. SECTOR
1998-4-866	50 La Gloria	MALVINAS 1ER. SECTOR
1998-4-867	50 La Gloria	MALVINAS 1ER. SECTOR
1998-4-868	50 La Gloria	MALVINAS 1ER. SECTOR
1998-4-869	50 La Gloria	MALVINAS 1ER. SECTOR
1998-4-870	50 La Gloria	MALVINAS 1ER. SECTOR
1998-4-871	50 La Gloria	MALVINAS 1ER. SECTOR
1998-4-872	50 La Gloria	MALVINAS 1ER. SECTOR

1998-4-873	50 La Gloria	MALVINAS 1ER. SECTOR
1998-4-874	50 La Gloria	MALVINAS 1ER. SECTOR
1998-4-875	50 La Gloria	MALVINAS 1ER. SECTOR
1998-4-876	50 La Gloria	MALVINAS 1ER. SECTOR
1998-4-877	50 La Gloria	MALVINAS 1ER. SECTOR
1998-4-878	50 La Gloria	MALVINAS 1ER. SECTOR
1998-4-879	50 La Gloria	MALVINAS 1ER. SECTOR
1998-4-880	50 La Gloria	MALVINAS 1ER. SECTOR
1998-4-881	50 La Gloria	MALVINAS 1ER. SECTOR
1998-4-882	50 La Gloria	MALVINAS 1ER. SECTOR
1998-4-883	50 La Gloria	MALVINAS 1ER. SECTOR
1998-4-884	50 La Gloria	MALVINAS 1ER. SECTOR
1998-4-885	50 La Gloria	MALVINAS 1ER. SECTOR
1998-4-886	50 La Gloria	MALVINAS 1ER. SECTOR
1998-4-887	50 La Gloria	MALVINAS 1ER. SECTOR
1998-4-888	50 La Gloria	MALVINAS 2DO. SECTOR
1998-4-889	50 La Gloria	MALVINAS 2DO. SECTOR
1998-4-890	50 La Gloria	MALVINAS 2DO. SECTOR
1998-4-891	50 La Gloria	MALVINAS 2DO. SECTOR
1998-4-892	50 La Gloria	MALVINAS 2DO. SECTOR
1998-4-893	50 La Gloria	MALVINAS 2DO. SECTOR
1998-4-894	50 La Gloria	MALVINAS 2DO. SECTOR
1998-4-895	50 La Gloria	MALVINAS 2DO. SECTOR
1998-4-896	50 La Gloria	MALVINAS 2DO. SECTOR
1998-4-897	50 La Gloria	MALVINAS 2DO. SECTOR
1998-4-898	32 San Blas	MANANTIAL
1998-4-899	32 San Blas	MANANTIAL
1998-4-901	32 San Blas	MANANTIAL
1998-4-902	32 San Blas	MANANTIAL
1998-4-903	32 San Blas	MANANTIAL
1998-4-904	32 San Blas	MANANTIAL
1998-4-905	32 San Blas	MANANTIAL
1998-4-906	32 San Blas	MANANTIAL
1998-4-907	32 San Blas	MANANTIAL
1998-4-908	32 San Blas	MANANTIAL
1998-4-909	32 San Blas	MANANTIAL
1998-4-910	32 San Blas	MANANTIAL
1998-4-913	32 San Blas	MANANTIAL
1998-4-914	32 San Blas	MANANTIAL
1998-4-915	32 San Blas	MANANTIAL
1998-4-916	32 San Blas	MANANTIAL
1998-4-917	32 San Blas	MANANTIAL
1998-4-919	32 San Blas	MANILA
1998-4-920	32 San Blas	MANILA
1998-4-921	32 San Blas	MANILA
1998-4-922	32 San Blas	MANILA
1998-4-923	32 San Blas	MANILA
1998-4-931	34 20 de Julio	MONTEBELLO
1998-4-932	34 20 de Julio	MONTEBELLO
1998-4-939	32 San Blas	RAMAJAL
1998-4-940	32 San Blas	RAMAJAL
1998-4-941	32 San Blas	RAMAJAL
1998-4-942	32 San Blas	RAMAJAL
1998-4-943	32 San Blas	RAMAJAL
1998-4-944	51 Los Libertadores	REPÚBLICA DE CANADA
1998-4-945	51 Los Libertadores	REPÚBLICA DE CANADA
1998-4-946	51 Los Libertadores	REPÚBLICA DE CANADA
1998-4-947	51 Los Libertadores	REPÚBLICA DE CANADA
1998-4-948	51 Los Libertadores	REPÚBLICA DE CANADA
1998-4-949	50 La Gloria	SAN MIGUEL LA NUEVA GLORIA
1998-4-951	32 San Blas	SAN BLAS II SECTOR
1998-4-952	50 La Gloria	SAN MARTIN DE LOBA
1998-4-953	50 La Gloria	SAN MARTIN DE LOBA
1998-4-954	50 La Gloria	SAN MARTIN DE LOBA
1998-4-955	50 La Gloria	SAN MARTIN DE LOBA
1998-4-956	50 La Gloria	SAN MARTIN DE LOBA
1998-4-957	50 La Gloria	SAN MARTIN DE LOBA

1998-4-958	50 La Gloria	SAN MARTIN DE LOBA
1998-4-959	50 La Gloria	SAN MARTIN DE LOBA
1998-4-960	50 La Gloria	SAN MARTIN DE LOBA
1998-4-961	50 La Gloria	SAN MARTIN DE LOBA
1998-4-962	50 La Gloria	SAN MARTIN DE LOBA
1998-4-963	50 La Gloria	SAN MARTIN DE LOBA
1998-4-964	50 La Gloria	SAN MARTIN DE LOBA
1998-4-965	50 La Gloria	SAN MARTIN DE LOBA
1998-4-966	50 La Gloria	SAN MARTIN DE LOBA
1998-4-967	50 La Gloria	SAN MARTIN DE LOBA
1998-4-968	50 La Gloria	SAN MARTIN DE LOBA
1998-4-969	50 La Gloria	SAN MARTIN DE LOBA
1998-4-970	50 La Gloria	SAN MARTIN DE LOBA
1998-4-971	50 La Gloria	SAN MARTIN DE LOBA
1998-4-972	50 La Gloria	SAN MARTIN DE LOBA
1998-4-973	50 La Gloria	SAN MARTIN DE LOBA
1998-4-974	50 La Gloria	SAN MARTIN DE LOBA
1998-4-975	50 La Gloria	SAN MARTIN DE LOBA
1998-4-976	50 La Gloria	SAN MARTIN DE LOBA
1998-4-977	50 La Gloria	SAN MARTIN DE LOBA
1998-4-978	50 La Gloria	SAN MARTIN DE LOBA
1998-4-979	50 La Gloria	SAN MARTIN DE LOBA
1998-4-980	50 La Gloria	SAN MARTIN DE LOBA
1998-4-981	50 La Gloria	SAN MARTIN DE LOBA
1998-4-982	50 La Gloria	SAN MARTIN DE LOBA
1998-4-983	50 La Gloria	SAN MARTIN DE LOBA
1998-4-984	50 La Gloria	SAN MARTIN DE LOBA
1998-4-985	50 La Gloria	SAN MARTIN DE LOBA
1998-4-986	50 La Gloria	SAN MARTIN DE LOBA
1998-4-987	50 La Gloria	SAN MARTIN DE LOBA
1998-4-988	50 La Gloria	SAN MARTIN DE LOBA
1998-4-989	50 La Gloria	SAN MARTIN DE LOBA
1998-4-990	50 La Gloria	SAN MARTIN DE LOBA
1998-4-991	50 La Gloria	SAN MARTIN DE LOBA
1998-4-992	50 La Gloria	SAN MARTIN DE LOBA
1998-4-993	50 La Gloria	SAN MARTIN DE LOBA
1998-4-994	50 La Gloria	SAN MARTIN DE LOBA
1998-4-995	50 La Gloria	SAN MARTIN DE LOBA
1998-4-996	50 La Gloria	SAN MARTIN DE LOBA
1998-4-997	50 La Gloria	SAN MARTIN DE LOBA
1998-4-1005	51 Los Libertadores	VILLAS DEL CERRO
1998-4-1006	51 Los Libertadores	VILLAS DEL CERRO
1998-4-1007	51 Los Libertadores	VILLAS DEL CERRO
1998-4-1429	50 La Gloria	ALTOS DEL VIRREY
1998-4-1432	32 San Blas	LA GRAN COLOMBIA
1998-4-1433	32 San Blas	LA GRAN COLOMBIA
1998-4-1434	32 San Blas	LA GRAN COLOMBIA
1998-4-1437	51 Los Libertadores	LA BELLEZA
1998-4-1438	51 Los Libertadores	LA BELLEZA
1998-4-1439	51 Los Libertadores	LA BELLEZA
1998-4-1440	50 La Gloria	LA GLORIA
1998-4-1442	50 La Gloria	MALVINAS 1ER. SECTOR
1998-4-1443	50 La Gloria	MALVINAS 1ER. SECTOR
1998-4-1444	50 La Gloria	MALVINAS 2DO. SECTOR
1998-4-1445	50 La Gloria	MALVINAS 2DO. SECTOR
1998-4-1446	50 La Gloria	MALVINAS 2DO. SECTOR
1998-4-1447	50 La Gloria	MALVINAS 2DO. SECTOR
1998-4-1448	32 San Blas	MANANTIAL
1998-4-1450	32 San Blas	MANANTIAL
1998-4-1451	32 San Blas	MANANTIAL
1998-4-1452	32 San Blas	MANANTIAL
1998-4-1453	32 San Blas	MANANTIAL
1998-4-1454	32 San Blas	MANANTIAL
1998-4-1455	32 San Blas	MANANTIAL
1998-4-1457	32 San Blas	MANANTIAL
1998-4-1458	32 San Blas	MANANTIAL
1998-4-1460	32 San Blas	MANANTIAL

1998-4-1461	32 San Blas	MANANTIAL
1998-4-1462	32 San Blas	MANANTIAL
1998-4-1463	32 San Blas	MANILA
1998-4-1465	32 San Blas	MANILA
1998-4-1466	32 San Blas	MANILA
1998-4-1473	32 San Blas	RAMAJAL
1998-4-1474	32 San Blas	RAMAJAL
1998-4-1475	32 San Blas	RAMAJAL
1998-4-1476	51 Los Libertadores	REPÚBLICA DE CANADA
1998-4-1477	51 Los Libertadores	REPÚBLICA DE CANADA
1998-4-1478	51 Los Libertadores	REPÚBLICA DE CANADA
1998-4-1483	50 La Gloria	SAN MARTIN DE LOBA
1998-4-1484	50 La Gloria	SAN MARTIN DE LOBA
1998-4-1485	50 La Gloria	SAN MARTIN DE LOBA
1998-4-1486	50 La Gloria	SAN MARTIN DE LOBA
1998-4-1487	50 La Gloria	SAN MARTIN DE LOBA
1998-4-1488	50 La Gloria	SAN MARTIN DE LOBA
1998-4-1489	50 La Gloria	SAN MARTIN DE LOBA
1998-4-1491	50 La Gloria	SAN MARTIN DE LOBA
1998-4-1492	50 La Gloria	SAN MARTIN DE LOBA
1998-4-1493	50 La Gloria	SAN MARTIN DE LOBA
1998-4-1785	50 La Gloria	MALVINAS 2DO. SECTOR
1998-4-1787	32 San Blas	MANANTIAL
1998-4-1788	32 San Blas	MANANTIAL
1998-4-1789	32 San Blas	MANANTIAL
1998-4-1791	32 San Blas	MANILA
1998-4-1792	32 San Blas	MANILA
1998-4-1793	32 San Blas	MANILA
1998-4-1794	50 La Gloria	SAN MARTIN DE LOBA
1998-4-1796	50 La Gloria	SAN MARTIN DE LOBA
1998-4-1797	50 La Gloria	SAN MARTIN DE LOBA
1998-4-2004	32 San Blas	LA GRAN COLOMBIA
1998-4-2005	32 San Blas	LA GRAN COLOMBIA
1998-4-2006	32 San Blas	LA GRAN COLOMBIA
1998-4-2007	32 San Blas	LA GRAN COLOMBIA
1998-4-2011	50 La Gloria	MALVINAS 1ER. SECTOR
1998-4-2014	32 San Blas	MANANTIAL
1998-4-2015	32 San Blas	MANANTIAL
1998-4-2017	32 San Blas	DANUBIO AZUL
1998-4-2019	32 San Blas	MANILA
1998-4-2031	51 Los Libertadores	REPÚBLICA DE CANADA
1998-4-2032	34 20 de Julio	SAN ISIDRO
1998-4-2033	34 20 de Julio	SAN ISIDRO
1998-4-2039	32 San Blas	TRIANGULO BAJO
1998-4-2041	51 Los Libertadores	VILLAS DEL CERRO
1998-4-2783	32 San Blas	MANANTIAL
1998-4-2785	32 San Blas	LA GRAN COLOMBIA
1998-4-2787	32 San Blas	TRIANGULO BAJO
1998-4-3056	50 La Gloria	LA GROVANA
1998-4-3121	32 San Blas	SAN CRISTOBAL ALTO
1998-4-3122	50 La Gloria	LA GROVANA
1998-4-3123	50 La Gloria	LA GROVANA
1998-4-3124	50 La Gloria	LA GROVANA
1998-4-3125	50 La Gloria	MALVINAS 2DO. SECTOR
1999-4-459	50 La Gloria	MALVINAS 2DO. SECTOR
1999-4-839	32 San Blas	AMAPOLAS
1999-4-840	32 San Blas	AMAPOLAS
1999-4-841	32 San Blas	AMAPOLAS
1999-4-842	32 San Blas	CORINTO
1999-4-843	32 San Blas	CORINTO
1999-4-844	32 San Blas	CORINTO
1999-4-911	32 San Blas	MANANTIAL
1999-4-912	32 San Blas	MANANTIAL
1999-4-918	32 San Blas	MANANTIAL
1999-4-934	32 San Blas	MONTECARLO
1999-4-998	32 San Blas	TRIANGULO BAJO
1999-4-999	32 San Blas	TRIANGULO BAJO

1999-4-1000	32 San Blas	TRIANGULO BAJO
1999-4-1001	32 San Blas	TRIANGULO BAJO
1999-4-1002	32 San Blas	TRIANGULO BAJO
1999-4-1003	32 San Blas	TRIANGULO BAJO
1999-4-1430	32 San Blas	CORINTO
1999-4-1431	32 San Blas	CORINTO
1999-4-1449	32 San Blas	MANANTIAL
1999-4-1459	32 San Blas	MANANTIAL
1999-4-1464	32 San Blas	MANILA
1999-4-1481	32 San Blas	SAN CRISTOBAL ALTO
1999-4-1490	50 La Gloria	SAN MARTIN DE LOBA
1999-4-1494	32 San Blas	TRIANGULO BAJO
1999-4-1495	32 San Blas	TRIANGULO BAJO
1999-4-1496	32 San Blas	TRIANGULO BAJO
1999-4-1498	32 San Blas	TRIANGULO BAJO
1999-4-1780	32 San Blas	LA GRAN COLOMBIA
1999-4-1781	51 Los Libertadores	LA BELLEZA
1999-4-1784	50 La Gloria	MALVINAS 2DO. SECTOR
1999-4-1800	32 San Blas	TRIANGULO BAJO
1999-4-1802	32 San Blas	TRIANGULO BAJO
1999-4-2000	34 20 de Julio	ATENAS
1999-4-2001	32 San Blas	CORINTO
1999-4-2002	32 San Blas	CORINTO
1999-4-2013	50 La Gloria	MALVINAS 2DO. SECTOR
1999-4-2016	32 San Blas	MANANTIAL
1999-4-2034	50 La Gloria	SAN JOSE SUR ORIENTAL
1999-4-2035	50 La Gloria	SAN JOSE SUR ORIENTAL
1999-4-2037	50 La Gloria	SAN MARTIN DE LOBA
1999-4-2695	32 San Blas	TRIANGULO ALTO
1999-4-2737	32 San Blas	TRIANGULO BAJO
1999-4-2762	32 San Blas	MANANTIAL
1999-4-2770	32 San Blas	LOS LAURELES SUR ORIENTAL I SEC
1999-4-2778	32 San Blas	MANANTIAL
1999-4-2779	32 San Blas	MANANTIAL
1999-4-2781	32 San Blas	MANANTIAL
1999-4-2782	32 San Blas	MANANTIAL
1999-4-2784	32 San Blas	MANANTIAL
1999-4-2786	32 San Blas	LA GRAN COLOMBIA
1999-4-2820	32 San Blas	MONTECARLO
1999-4-2821	32 San Blas	LA GRAN COLOMBIA
1999-4-2834	50 La Gloria	LA VICTORIA
1999-4-2844	50 La Gloria	MALVINAS 1ER. SECTOR
1999-4-2869	50 La Gloria	SAN MARTIN DE LOBA
1999-4-2906	50 La Gloria	SAN MARTIN DE LOBA
1999-4-2907	50 La Gloria	SAN MARTIN DE LOBA
1999-4-2911	50 La Gloria	MALVINAS 2DO. SECTOR
1999-4-2917	51 Los Libertadores	LA BELLEZA
1999-4-2918	51 Los Libertadores	REPÚBLICA DE CANADA
1999-4-3049	32 San Blas	LA GRAN COLOMBIA
1999-4-3050	32 San Blas	LA GRAN COLOMBIA
1999-4-3051	32 San Blas	LA GRAN COLOMBIA
1999-4-3052	32 San Blas	LA GRAN COLOMBIA
1999-4-3053	32 San Blas	LA GRAN COLOMBIA
1999-4-3054	32 San Blas	LA GRAN COLOMBIA
1999-4-3055	32 San Blas	LA GRAN COLOMBIA
1999-4-3057	32 San Blas	LOS LAURELES SUR ORIENTAL I SEC
1999-4-3058	32 San Blas	LOS LAURELES SUR ORIENTAL I SEC
1999-4-3059	32 San Blas	LOS LAURELES SUR ORIENTAL I SEC
1999-4-3060	32 San Blas	LOS LAURELES SUR ORIENTAL I SEC
1999-4-3061	32 San Blas	LOS LAURELES SUR ORIENTAL I SEC
1999-4-3062	32 San Blas	LOS LAURELES SUR ORIENTAL I SEC
1999-4-3063	32 San Blas	LOS LAURELES SUR ORIENTAL I SEC
1999-4-3064	32 San Blas	LOS LAURELES SUR ORIENTAL I SEC
1999-4-3065	50 La Gloria	MALVINAS 1ER. SECTOR
1999-4-3066	50 La Gloria	MALVINAS 1ER. SECTOR
1999-4-3067	50 La Gloria	MALVINAS 2DO. SECTOR
1999-4-3068	50 La Gloria	MALVINAS 2DO. SECTOR

1999-4-3069	50 La Gloria	MALVINAS 2DO. SECTOR
1999-4-3070	32 San Blas	MANANTIAL
1999-4-3071	32 San Blas	MANANTIAL
1999-4-3072	32 San Blas	MANANTIAL
1999-4-3073	32 San Blas	MANANTIAL
1999-4-3074	32 San Blas	MANANTIAL
1999-4-3075	32 San Blas	MANANTIAL
1999-4-3076	32 San Blas	MANANTIAL
1999-4-3077	32 San Blas	MANANTIAL
1999-4-3078	32 San Blas	MANANTIAL
1999-4-3079	32 San Blas	MANANTIAL
1999-4-3080	32 San Blas	MANANTIAL
1999-4-3081	32 San Blas	MANANTIAL
1999-4-3082	32 San Blas	MANANTIAL
1999-4-3083	32 San Blas	MANANTIAL
1999-4-3084	32 San Blas	MANANTIAL
1999-4-3085	32 San Blas	MANANTIAL
1999-4-3086	32 San Blas	MANANTIAL
1999-4-3087	32 San Blas	MANANTIAL
1999-4-3088	32 San Blas	MANANTIAL
1999-4-3089	51 Los Libertadores	REPÚBLICA DE CANADA
1999-4-3090	50 La Gloria	SAN MARTIN DE LOBA
1999-4-3091	50 La Gloria	SAN MARTIN DE LOBA
1999-4-3092	32 San Blas	TRIANGULO BAJO
1999-4-3093	32 San Blas	TRIANGULO BAJO
1999-4-3094	32 San Blas	TRIANGULO BAJO
1999-4-3114	32 San Blas	CORINTO
2000-4-1441	32 San Blas	LOS LAURELES SUR ORIENTAL I SEC
2000-4-1467	32 San Blas	MANILA
2000-4-1470	34 20 de Julio	MONTEBELLO
2000-4-1471	34 20 de Julio	MONTEBELLO
2000-4-1497	32 San Blas	TRIANGULO BAJO
2000-4-1782	50 La Gloria	MALVINAS 2DO. SECTOR
2000-4-1783	50 La Gloria	MALVINAS 2DO. SECTOR
2000-4-1786	50 La Gloria	MALVINAS 2DO. SECTOR
2000-4-1790	32 San Blas	MANILA
2000-4-1795	50 La Gloria	SAN MARTIN DE LOBA
2000-4-1798	32 San Blas	TRIANGULO BAJO
2000-4-1799	32 San Blas	TRIANGULO BAJO
2000-4-1801	32 San Blas	TRIANGULO BAJO
2000-4-1803	32 San Blas	TRIANGULO BAJO
2000-4-2009	51 Los Libertadores	LOS PINOS
2000-4-2010	51 Los Libertadores	LOS PINOS
2000-4-2012	50 La Gloria	MALVINAS 2DO. SECTOR
2000-4-2026	50 La Gloria	PANORAMA
2000-4-2038	32 San Blas	TRIANGULO BAJO
2000-4-2775	32 San Blas	TRIANGULO BAJO
2000-4-2789	32 San Blas	LOS LAURELES SUR ORIENTAL I SEC
2000-4-2814	32 San Blas	SAN CRISTOBAL ALTO
2000-4-2835	50 La Gloria	QUINDIO
2001-4-2018	32 San Blas	MANANTIAL
2001-4-2025	32 San Blas	MONTECARLO
2001-4-2902	50 La Gloria	MALVINAS
2001-4-2915	51 Los Libertadores	LA BELLEZA
2002-4-2003	32 San Blas	CORINTO
2002-4-2023	34 20 de Julio	MONTEBELLO
2002-4-2036	50 La Gloria	SAN MARTIN DE LOBA
2002-4-2040	32 San Blas	TRIANGULO BAJO
2002-4-2648	32 San Blas	CORINTO
2002-4-2649	32 San Blas	CORINTO
2002-4-2650	32 San Blas	CORINTO
2002-4-2651	32 San Blas	CORINTO
2002-4-2652	32 San Blas	CORINTO
2002-4-2653	32 San Blas	CORINTO
2002-4-2654	32 San Blas	CORINTO
2002-4-2655	32 San Blas	CORINTO
2002-4-2656	32 San Blas	TRIANGULO BAJO

2002-4-2657	32 San Blas	TRIANGULO BAJO
2002-4-2658	32 San Blas	TRIANGULO BAJO
2002-4-2659	32 San Blas	LA GRAN COLOMBIA
2002-4-2660	32 San Blas	MANILA
2002-4-2661	32 San Blas	CORINTO
2002-4-2662	32 San Blas	CORINTO
2002-4-2663	32 San Blas	CORINTO
2002-4-2664	32 San Blas	CORINTO
2002-4-2665	32 San Blas	CORINTO
2002-4-2666	32 San Blas	TRIANGULO BAJO
2002-4-2667	32 San Blas	TRIANGULO BAJO
2002-4-2668	32 San Blas	TRIANGULO BAJO
2002-4-2669	32 San Blas	LA GRAN COLOMBIA
2002-4-2670	32 San Blas	MANILA
2002-4-2671	32 San Blas	CORINTO
2002-4-2672	32 San Blas	CORINTO
2002-4-2673	32 San Blas	CORINTO
2002-4-2674	32 San Blas	CORINTO
2002-4-2675	32 San Blas	CORINTO
2002-4-2676	32 San Blas	CORINTO
2002-4-2677	32 San Blas	TRIANGULO BAJO
2002-4-2678	32 San Blas	LA GRAN COLOMBIA
2002-4-2679	32 San Blas	MANILA
2002-4-2680	32 San Blas	CORINTO
2002-4-2681	32 San Blas	CORINTO
2002-4-2682	32 San Blas	CORINTO
2002-4-2683	32 San Blas	CORINTO
2002-4-2684	32 San Blas	CORINTO
2002-4-2685	32 San Blas	TRIANGULO BAJO
2002-4-2686	32 San Blas	TRIANGULO ALTO
2002-4-2687	32 San Blas	LA GRAN COLOMBIA
2002-4-2688	32 San Blas	MANILA
2002-4-2689	32 San Blas	CORINTO
2002-4-2690	32 San Blas	CORINTO
2002-4-2691	32 San Blas	CORINTO
2002-4-2692	32 San Blas	CORINTO
2002-4-2693	32 San Blas	CORINTO
2002-4-2694	32 San Blas	TRIANGULO BAJO
2002-4-2696	32 San Blas	LA GRAN COLOMBIA
2002-4-2697	32 San Blas	MANILA
2002-4-2698	32 San Blas	CORINTO
2002-4-2699	32 San Blas	CORINTO
2002-4-2700	32 San Blas	CORINTO
2002-4-2701	32 San Blas	CORINTO
2002-4-2702	32 San Blas	CORINTO
2002-4-2703	32 San Blas	TRIANGULO ALTO
2002-4-2704	32 San Blas	MANILA
2002-4-2705	32 San Blas	SAN PEDRO
2002-4-2706	32 San Blas	CORINTO
2002-4-2707	32 San Blas	CORINTO
2002-4-2708	32 San Blas	CORINTO
2002-4-2709	32 San Blas	CORINTO
2002-4-2710	32 San Blas	TRIANGULO ALTO
2002-4-2711	32 San Blas	MANILA
2002-4-2712	32 San Blas	CORINTO
2002-4-2713	32 San Blas	CORINTO
2002-4-2714	32 San Blas	CORINTO
2002-4-2715	32 San Blas	CORINTO
2002-4-2716	32 San Blas	TRIANGULO ALTO
2002-4-2717	32 San Blas	CORINTO
2002-4-2718	32 San Blas	CORINTO
2002-4-2719	32 San Blas	CORINTO
2002-4-2720	32 San Blas	CORINTO
2002-4-2721	32 San Blas	TRIANGULO ALTO
2002-4-2722	32 San Blas	CORINTO
2002-4-2723	32 San Blas	CORINTO
2002-4-2724	32 San Blas	CORINTO

2002-4-2725	32 San Blas	CORINTO
2002-4-2726	32 San Blas	MANILA
2002-4-2727	32 San Blas	CORINTO
2002-4-2728	32 San Blas	TRIANGULO ALTO
2002-4-2729	32 San Blas	TRIANGULO ALTO
2002-4-2730	32 San Blas	MANILA
2002-4-2731	32 San Blas	CORINTO
2002-4-2732	32 San Blas	TRIANGULO ALTO
2002-4-2733	32 San Blas	MANILA
2002-4-2734	32 San Blas	LOS LAURELES SUR ORIENTAL I SEC
2002-4-2735	32 San Blas	TRIANGULO ALTO
2002-4-2736	32 San Blas	MANILA
2002-4-2738	32 San Blas	CORINTO
2002-4-2739	32 San Blas	MANILA
2002-4-2740	32 San Blas	CORINTO
2002-4-2741	32 San Blas	CORINTO
2002-4-2742	32 San Blas	TRIANGULO ALTO
2002-4-2743	32 San Blas	CORINTO
2002-4-2744	32 San Blas	CORINTO
2002-4-2745	32 San Blas	TRIANGULO ALTO
2002-4-2746	32 San Blas	MANILA
2002-4-2747	32 San Blas	CORINTO
2002-4-2748	32 San Blas	TRIANGULO ALTO
2002-4-2749	32 San Blas	MANILA
2002-4-2750	32 San Blas	TRIANGULO ALTO
2002-4-2751	32 San Blas	TRIANGULO ALTO
2002-4-2752	32 San Blas	MANILA
2002-4-2753	32 San Blas	TRIANGULO ALTO
2002-4-2754	32 San Blas	TRIANGULO ALTO
2002-4-2755	32 San Blas	MANILA
2002-4-2756	32 San Blas	MANILA
2002-4-2757	32 San Blas	CORINTO
2002-4-2758	32 San Blas	CORINTO
2002-4-2759	32 San Blas	MANILA
2002-4-2760	32 San Blas	CORINTO
2002-4-2761	32 San Blas	CORINTO
2002-4-2763	32 San Blas	CORINTO
2002-4-2764	32 San Blas	CORINTO
2002-4-2765	32 San Blas	CORINTO
2002-4-2766	32 San Blas	MANILA
2002-4-2767	32 San Blas	CORINTO
2002-4-2768	32 San Blas	MANILA
2002-4-2769	32 San Blas	MANILA
2002-4-2771	32 San Blas	CORINTO
2002-4-2772	32 San Blas	CORINTO
2002-4-2773	32 San Blas	CORINTO
2002-4-2774	32 San Blas	TRIANGULO BAJO
2002-4-2788	32 San Blas	LOS LAURELES SUR ORIENTAL I SEC
2002-4-2790	32 San Blas	RAMAJAL
2002-4-2791	32 San Blas	RAMAJAL
2002-4-2792	32 San Blas	RAMAJAL
2002-4-2793	32 San Blas	RAMAJAL
2002-4-2794	32 San Blas	RAMAJAL
2002-4-2795	32 San Blas	RAMAJAL
2002-4-2796	32 San Blas	RAMAJAL
2002-4-2797	32 San Blas	RAMAJAL
2002-4-2798	32 San Blas	RAMAJAL
2002-4-2799	32 San Blas	RAMAJAL
2002-4-2800	32 San Blas	RAMAJAL
2002-4-2801	32 San Blas	RAMAJAL
2002-4-2802	32 San Blas	RAMAJAL
2002-4-2803	32 San Blas	RAMAJAL
2002-4-2804	32 San Blas	RAMAJAL
2002-4-2805	32 San Blas	RAMAJAL
2002-4-2806	32 San Blas	RAMAJAL
2002-4-2807	32 San Blas	RAMAJAL
2002-4-2808	32 San Blas	LOS LAURELES SUR ORIENTAL I SEC

2002-4-2809	32 San Blas	LOS LAURELES SUR ORIENTAL I SEC
2002-4-2810	32 San Blas	MANILA
2002-4-2811	32 San Blas	MANILA
2002-4-2812	32 San Blas	CORINTO
2002-4-2813	32 San Blas	TRIANGULO BAJO
2002-4-2815	32 San Blas	SAN CRISTOBAL SUR
2002-4-2816	32 San Blas	MANANTIAL
2002-4-2817	32 San Blas	MANILA
2002-4-2818	32 San Blas	MANANTIAL
2002-4-2822	34 20 de Julio	MONTEBELLO
2002-4-2823	34 20 de Julio	MONTEBELLO
2002-4-2824	34 20 de Julio	MONTEBELLO
2002-4-2825	34 20 de Julio	MONTEBELLO
2002-4-2826	34 20 de Julio	MONTEBELLO
2002-4-2827	34 20 de Julio	MONTEBELLO
2002-4-2828	34 20 de Julio	MONTEBELLO
2002-4-2829	34 20 de Julio	MONTEBELLO
2002-4-2830	34 20 de Julio	ATENAS
2002-4-2831	34 20 de Julio	MONTEBELLO
2002-4-2833	34 20 de Julio	MONTEBELLO
2002-4-2836	50 La Gloria	SAN MIGUEL LA NUEVA GLORIA
2002-4-2837	50 La Gloria	MALVINAS
2002-4-2838	50 La Gloria	SAN JOSE SUR ORIENTAL
2002-4-2840	50 La Gloria	SAN JOSE SUR ORIENTAL
2002-4-2842	50 La Gloria	SAN JOSE SUR ORIENTAL
2002-4-2843	50 La Gloria	MALVINAS
2002-4-2845	50 La Gloria	MALVINAS
2002-4-2846	50 La Gloria	MALVINAS
2002-4-2847	50 La Gloria	MALVINAS
2002-4-2848	50 La Gloria	MALVINAS
2002-4-2849	50 La Gloria	MALVINAS
2002-4-2850	50 La Gloria	MALVINAS
2002-4-2851	50 La Gloria	MALVINAS
2002-4-2852	50 La Gloria	MALVINAS
2002-4-2853	50 La Gloria	MALVINAS
2002-4-2854	50 La Gloria	MALVINAS
2002-4-2855	50 La Gloria	MALVINAS
2002-4-2856	50 La Gloria	MALVINAS
2002-4-2857	50 La Gloria	MALVINAS
2002-4-2858	50 La Gloria	MALVINAS
2002-4-2859	50 La Gloria	MALVINAS
2002-4-2860	50 La Gloria	MALVINAS
2002-4-2861	50 La Gloria	MALVINAS
2002-4-2862	50 La Gloria	MALVINAS
2002-4-2863	50 La Gloria	MALVINAS
2002-4-2864	50 La Gloria	MALVINAS
2002-4-2865	50 La Gloria	MALVINAS
2002-4-2866	50 La Gloria	MALVINAS
2002-4-2867	50 La Gloria	MALVINAS
2002-4-2868	50 La Gloria	MALVINAS
2002-4-2870	50 La Gloria	MALVINAS
2002-4-2871	50 La Gloria	MALVINAS
2002-4-2872	50 La Gloria	SAN MARTIN DE LOBA
2002-4-2873	50 La Gloria	MALVINAS
2002-4-2874	50 La Gloria	MALVINAS
2002-4-2875	50 La Gloria	MALVINAS
2002-4-2876	50 La Gloria	MALVINAS
2002-4-2877	50 La Gloria	MALVINAS
2002-4-2878	50 La Gloria	MALVINAS
2002-4-2879	50 La Gloria	MALVINAS
2002-4-2880	50 La Gloria	MALVINAS
2002-4-2881	50 La Gloria	MALVINAS
2002-4-2882	50 La Gloria	MALVINAS
2002-4-2883	50 La Gloria	MALVINAS
2002-4-2884	50 La Gloria	MALVINAS
2002-4-2885	50 La Gloria	MALVINAS
2002-4-2886	50 La Gloria	MALVINAS

2002-4-2887	50 La Gloria	MALVINAS
2002-4-2888	50 La Gloria	MALVINAS
2002-4-2889	50 La Gloria	MALVINAS 1ER. SECTOR
2002-4-2890	50 La Gloria	MALVINAS
2002-4-2891	50 La Gloria	MALVINAS
2002-4-2892	50 La Gloria	MALVINAS
2002-4-2893	50 La Gloria	MALVINAS
2002-4-2894	50 La Gloria	MALVINAS
2002-4-2895	50 La Gloria	MALVINAS
2002-4-2896	50 La Gloria	MALVINAS
2002-4-2897	50 La Gloria	MALVINAS
2002-4-2898	50 La Gloria	MALVINAS
2002-4-2899	50 La Gloria	MALVINAS
2002-4-2900	50 La Gloria	MALVINAS
2002-4-2901	50 La Gloria	MALVINAS
2002-4-2903	50 La Gloria	MALVINAS
2002-4-2908	50 La Gloria	QUINDIO II SECTOR
2002-4-2909	50 La Gloria	SAN MARTIN DE LOBA
2002-4-2910	50 La Gloria	MALVINAS
2002-4-2914	51 Los Libertadores	VILLA DE LA PAZ
2002-4-2919	51 Los Libertadores	LOS LIBERTADORES
2002-4-2920	51 Los Libertadores	LA BELLEZA
2002-4-2921	51 Los Libertadores	LA BELLEZA
2002-4-2922	51 Los Libertadores	LA BELLEZA
2002-4-2923	51 Los Libertadores	LA BELLEZA
2002-4-2924	51 Los Libertadores	LA BELLEZA
2002-4-2925	51 Los Libertadores	LA BELLEZA
2002-4-2926	51 Los Libertadores	LA BELLEZA
2002-4-2927	51 Los Libertadores	LA BELLEZA
2002-4-2928	51 Los Libertadores	LA BELLEZA
2002-4-2929	51 Los Libertadores	LA BELLEZA
2002-4-2977	50 La Gloria	MALVINAS
2003-4-2780	32 San Blas	MANANTIAL
2003-4-2819	32 San Blas	SAN CRISTOBAL SUR
2003-4-2841	50 La Gloria	SAN JOSE SUR ORIENTAL
2003-4-2978	32 San Blas	MANANTIAL
2003-4-3953	32 San Blas	MANANTIAL
2003-4-3957	34 20 de Julio	MONTEBELLO
2003-4-3958	50 La Gloria	MALVINAS 1ER. SECTOR
2003-4-3959	50 La Gloria	MALVINAS 1ER. SECTOR
2003-4-3960	50 La Gloria	MALVINAS 2DO. SECTOR
2003-4-3961	50 La Gloria	MALVINAS 2DO. SECTOR
2003-4-5467	32 San Blas	LOS LAURELES
2003-4-5468	32 San Blas	LOS LAURELES
2003-4-5527	51 Los Libertadores	LA BELLEZA
2003-4-5528	51 Los Libertadores	LA BELLEZA
2003-4-5529	51 Los Libertadores	LA BELLEZA
2004-4-3956	32 San Blas	AMAPOLAS
2004-4-3965	32 San Blas	CORINTO
2004-4-5465	32 San Blas	LA GRAN COLOMBIA
2004-4-5506	32 San Blas	CORINTO
2004-4-5530	50 La Gloria	MALVINAS
2004-4-5531	50 La Gloria	MALVINAS
2004-4-5533	34 20 de Julio	ATENAS
2004-4-5649	50 La Gloria	MALVINAS
2004-4-5666	34 20 de Julio	EL ENCANTO
2004-4-5697	32 San Blas	AMAPOLAS
2004-4-5698	32 San Blas	AMAPOLAS
2005-4-5739	50 La Gloria	MALVINAS
2005-4-5789	32 San Blas	MANANTIAL
2005-4-5790	32 San Blas	MANANTIAL
2005-4-5815	34 20 de Julio	MONTEBELLO
2005-4-5816	34 20 de Julio	MONTEBELLO
2005-4-6107	34 20 de Julio	MONTEBELLO
2005-4-6108	34 20 de Julio	MONTEBELLO
2005-4-6109	34 20 de Julio	MONTEBELLO
2005-4-6128	50 La Gloria	MALVINAS

2005-4-6347	50 La Gloria	MALVINAS
2005-4-6447	51 Los Libertadores	URB. NUEVA ROMA ORIENTAL
2005-4-6448	51 Los Libertadores	URB. NUEVA ROMA ORIENTAL
2005-4-6449	51 Los Libertadores	URB. NUEVA ROMA ORIENTAL
2005-4-6450	51 Los Libertadores	URB. NUEVA ROMA ORIENTAL
2005-4-6451	51 Los Libertadores	URB. NUEVA ROMA ORIENTAL
2005-4-6452	51 Los Libertadores	URB. NUEVA ROMA ORIENTAL
2005-4-6453	51 Los Libertadores	URB. NUEVA ROMA ORIENTAL
2005-4-6454	51 Los Libertadores	URB. NUEVA ROMA ORIENTAL
2005-4-6455	51 Los Libertadores	URB. NUEVA ROMA ORIENTAL
2005-4-6456	51 Los Libertadores	URB. NUEVA ROMA ORIENTAL
2005-4-6457	51 Los Libertadores	URB. NUEVA ROMA ORIENTAL
2005-4-6458	51 Los Libertadores	URB. NUEVA ROMA ORIENTAL
2005-4-6459	51 Los Libertadores	URB. NUEVA ROMA ORIENTAL
2005-4-6460	51 Los Libertadores	URB. NUEVA ROMA ORIENTAL
2005-4-6461	51 Los Libertadores	URB. NUEVA ROMA ORIENTAL
2005-4-6462	51 Los Libertadores	URB. NUEVA ROMA ORIENTAL
2005-4-6463	51 Los Libertadores	URB. NUEVA ROMA ORIENTAL
2005-4-6464	51 Los Libertadores	URB. NUEVA ROMA ORIENTAL
2005-4-6465	51 Los Libertadores	URB. NUEVA ROMA ORIENTAL
2005-4-6466	51 Los Libertadores	URB. NUEVA ROMA ORIENTAL
2005-4-6467	51 Los Libertadores	URB. NUEVA ROMA ORIENTAL
2005-4-6468	51 Los Libertadores	URB. NUEVA ROMA ORIENTAL
2005-4-6469	51 Los Libertadores	URB. NUEVA ROMA ORIENTAL
2005-4-6470	51 Los Libertadores	URB. NUEVA ROMA ORIENTAL
2005-4-6471	51 Los Libertadores	URB. NUEVA ROMA ORIENTAL
2005-4-6472	51 Los Libertadores	URB. NUEVA ROMA ORIENTAL
2005-4-6473	51 Los Libertadores	URB. NUEVA ROMA ORIENTAL
2005-4-6474	51 Los Libertadores	URB. NUEVA ROMA ORIENTAL
2005-4-6475	51 Los Libertadores	URB. NUEVA ROMA ORIENTAL
2005-4-6476	51 Los Libertadores	URB. NUEVA ROMA ORIENTAL
2005-4-6477	51 Los Libertadores	URB. NUEVA ROMA ORIENTAL
2005-4-6478	51 Los Libertadores	URB. NUEVA ROMA ORIENTAL
2005-4-6479	51 Los Libertadores	URB. NUEVA ROMA ORIENTAL
2005-4-6480	51 Los Libertadores	URB. NUEVA ROMA ORIENTAL
2005-4-6481	51 Los Libertadores	URB. NUEVA ROMA ORIENTAL
2005-4-6482	51 Los Libertadores	URB. NUEVA ROMA ORIENTAL
2005-4-6483	51 Los Libertadores	URB. NUEVA ROMA ORIENTAL
2005-4-6484	51 Los Libertadores	URB. NUEVA ROMA ORIENTAL
2005-4-6485	51 Los Libertadores	URB. NUEVA ROMA ORIENTAL
2005-4-6486	51 Los Libertadores	URB. NUEVA ROMA ORIENTAL
2005-4-6487	51 Los Libertadores	URB. NUEVA ROMA ORIENTAL
2005-4-6488	51 Los Libertadores	URB. NUEVA ROMA ORIENTAL
2005-4-7544	50 La Gloria	MALVINAS
2005-4-7545	50 La Gloria	MALVINAS
2005-4-7607	32 San Blas	MANANTIAL
2005-4-7608	32 San Blas	MANANTIAL
2005-4-7609	32 San Blas	MANANTIAL
2005-4-7610	32 San Blas	MANANTIAL
2005-4-7611	32 San Blas	MANANTIAL
2005-4-7612	32 San Blas	MANANTIAL
2005-4-7613	32 San Blas	MANANTIAL
2005-4-7614	32 San Blas	MANANTIAL
2005-4-7627	32 San Blas	ALPES FUTURO
2005-4-7628	32 San Blas	ALPES FUTURO
2005-4-7629	32 San Blas	ALPES FUTURO
2005-4-7630	32 San Blas	ALPES FUTURO
2005-4-7634	50 La Gloria	SAN MARTIN DE LOBA
2005-4-7635	50 La Gloria	SAN MARTIN DE LOBA
2005-4-7636	50 La Gloria	SAN MARTIN DE LOBA
2006-4-7703	32 San Blas	MANANTIAL
2006-4-7811	32 San Blas	LOS LAURELES SUR ORIENTAL I SEC
2006-4-7812	32 San Blas	LOS LAURELES SUR ORIENTAL I SEC
2006-4-7830	50 La Gloria	MALVINAS
2006-4-7854	50 La Gloria	MALVINAS
2006-4-7891	32 San Blas	MANANTIAL
2006-4-7892	32 San Blas	MANANTIAL

2006-4-7893	32 San Blas	MANANTIAL
2006-4-7894	32 San Blas	MANANTIAL
2006-4-7930	32 San Blas	MONTECARLO
2006-4-7931	32 San Blas	MONTECARLO
2006-4-7939	50 La Gloria	SAN MARTIN DE LOBA
2006-4-7940	50 La Gloria	SAN MARTIN DE LOBA
2006-4-7941	50 La Gloria	SAN MARTIN DE LOBA
2006-4-7954	32 San Blas	MANANTIAL
2006-4-7955	32 San Blas	MANANTIAL
2006-4-7956	32 San Blas	MANANTIAL
2006-4-8066	32 San Blas	TRIANGULO ALTO
2006-4-8067	32 San Blas	TRIANGULO ALTO
2006-4-8068	32 San Blas	CORINTO
2006-4-8069	32 San Blas	CORINTO
2006-4-8070	32 San Blas	CORINTO
2006-4-8071	32 San Blas	CORINTO
2006-4-8269	32 San Blas	RAMAJAL
2006-4-8289	32 San Blas	TRIANGULO ALTO
2006-4-8290	32 San Blas	TRIANGULO ALTO
2006-4-8359	32 San Blas	CORINTO
2006-4-8360	32 San Blas	CORINTO
2006-4-8361	32 San Blas	CORINTO
2006-4-8362	32 San Blas	CORINTO
2006-4-8363	32 San Blas	CORINTO
2006-4-8376	50 La Gloria	QUINDIO I SECTOR
2006-4-8378	32 San Blas	AMAPOLAS
2006-4-8379	32 San Blas	AMAPOLAS
2006-4-8380	32 San Blas	AMAPOLAS
2006-4-8381	32 San Blas	AMAPOLAS
2006-4-8382	32 San Blas	AMAPOLAS
2006-4-8383	32 San Blas	AMAPOLAS
2006-4-8388	32 San Blas	LOS LAURELES SUR ORIENTAL I SEC
2006-4-8389	32 San Blas	LOS LAURELES SUR ORIENTAL I SEC
2006-4-8390	32 San Blas	LOS LAURELES SUR ORIENTAL I SEC
2006-4-8391	32 San Blas	LOS LAURELES SUR ORIENTAL I SEC
2006-4-8392	32 San Blas	LOS LAURELES SUR ORIENTAL I SEC
2006-4-8454	50 La Gloria	MORALVA
2006-4-8455	50 La Gloria	MORALVA
2006-4-8456	50 La Gloria	MORALVA
2006-4-8457	50 La Gloria	MORALVA
2006-4-8458	50 La Gloria	MORALVA
2006-4-8459	50 La Gloria	MORALVA
2006-4-8460	50 La Gloria	MORALVA
2006-4-8614	96 Lourdes	SANTA ROSA DE LIMA
2006-4-8615	50 La Gloria	MALVINAS
2006-4-8904	50 La Gloria	MALVINAS
2006-4-8945	32 San Blas	MANANTIAL
2006-4-8946	32 San Blas	MANANTIAL
2006-4-8947	32 San Blas	MANANTIAL
2006-4-8948	32 San Blas	MANANTIAL
2006-4-8965	32 San Blas	CORINTO
2006-4-8966	32 San Blas	CORINTO
2006-4-8967	32 San Blas	CORINTO
2006-4-8968	32 San Blas	CORINTO
2006-4-8969	32 San Blas	CORINTO
2006-4-8970	32 San Blas	CORINTO
2006-4-9005	32 San Blas	TRIANGULO BAJO
2006-4-9006	32 San Blas	TRIANGULO BAJO

- LOCALIDAD DE USME

Predios Reconocidos y Georeferenciados:

209.

IDENTIFICADOR SIRE	UPZ	URBANIZACION/BARRIO DADP
1997-5-755	56 Danubio	DANUBIO AZUL
1997-5-756	56 Danubio	DANUBIO AZUL
1997-5-757	56 Danubio	DANUBIO AZUL
1997-5-758	56 Danubio	DANUBIO AZUL
1997-5-759	56 Danubio	DANUBIO AZUL
1997-5-760	56 Danubio	DANUBIO AZUL
1997-5-761	57 Gran Yomasa	EL BOSQUE
1997-5-762	57 Gran Yomasa	SAN JUAN DE USME
1997-5-763	57 Gran Yomasa	SAN JUAN DE USME
1997-5-764	57 Gran Yomasa	SAN JUAN DE USME
1997-5-765	57 Gran Yomasa	SAN JUAN DE USME
1997-5-766	57 Gran Yomasa	SAN JUAN DE USME
1997-5-767	57 Gran Yomasa	SAN JUAN DE USME
1997-5-768	57 Gran Yomasa	SANTA LIBRADA
1997-5-769	57 Gran Yomasa	SANTA LIBRADA
1997-5-770	57 Gran Yomasa	SIERRA MORENA
1997-5-771	57 Gran Yomasa	SIERRA MORENA
1997-5-772	57 Gran Yomasa	SIERRA MORENA
1997-5-773	57 Gran Yomasa	SIERRA MORENA
1997-5-774	57 Gran Yomasa	SIERRA MORENA
1997-5-775	57 Gran Yomasa	SIERRA MORENA
1997-5-776	57 Gran Yomasa	SIERRA MORENA
1997-5-1008	57 Gran Yomasa	ALTOS DEL PINO
1997-5-1011	57 Gran Yomasa	ALTOS DEL PINO
1997-5-1013	57 Gran Yomasa	ALTOS DEL PINO
1997-5-1017	57 Gran Yomasa	ALTOS DEL PINO
1997-5-1018	56 Danubio	DANUBIO AZUL
1997-5-1019	56 Danubio	DANUBIO AZUL
1997-5-1020	56 Danubio	DANUBIO AZUL
1997-5-1021	56 Danubio	DANUBIO AZUL
1997-5-1022	56 Danubio	DANUBIO AZUL
1997-5-1023	56 Danubio	DANUBIO AZUL
1997-5-1024	56 Danubio	DANUBIO AZUL
1997-5-1025	56 Danubio	DANUBIO AZUL
1997-5-1026		DANUBIO AZUL
1997-5-1033	56 Danubio	FISCALA TRES LAURELES
1997-5-1034	56 Danubio	FISCALA TRES LAURELES
1997-5-1035	56 Danubio	FISCALA TRES LAURELES
1997-5-1036	56 Danubio	FISCALA TRES LAURELES
1997-5-1037	56 Danubio	FISCALA TRES LAURELES
1997-5-1038	56 Danubio	FISCALA TRES LAURELES
1997-5-1039	56 Danubio	FISCALA TRES LAURELES
1997-5-1040	57 Gran Yomasa	LA SUREÑA
1997-5-1043	52 La Flora	LOS ARRAYANES
1997-5-1069	57 Gran Yomasa	YOMASITA
1997-5-1502	56 Danubio	DANUBIO AZUL
1997-5-1503	56 Danubio	DANUBIO AZUL
1997-5-2042	57 Gran Yomasa	ALTOS DEL PINO
1997-5-2043	57 Gran Yomasa	ALTOS DEL PINO
1997-5-2044	57 Gran Yomasa	ALTOS DEL PINO
1997-5-2045	57 Gran Yomasa	ALTOS DEL PINO
1997-5-2046	56 Danubio	DANUBIO AZUL
1997-5-2047	56 Danubio	DANUBIO AZUL
1997-5-2961	57 Gran Yomasa	SIERRA MORENA
1997-5-3015	57 Gran Yomasa	ALTOS DEL PINO
1997-5-3016	57 Gran Yomasa	ALTOS DEL PINO
1997-5-3017	56 Danubio	DANUBIO AZUL
1997-5-3018	56 Danubio	DANUBIO AZUL
1997-5-3019	56 Danubio	DANUBIO AZUL

1997-5-3020	57 Gran Yomasa	LA SUREÑA
1997-5-3021	52 La Flora	LOS ARRAYANES
1997-5-3022	57 Gran Yomasa	SANTA LIBRADA
1997-5-3024	57 Gran Yomasa	SIERRA MORENA
1997-5-3025	57 Gran Yomasa	SIERRA MORENA
1997-5-3026	57 Gran Yomasa	SIERRA MORENA
1998-5-1009	57 Gran Yomasa	ALTOS DEL PINO
1998-5-1010	57 Gran Yomasa	ALTOS DEL PINO
1998-5-1012	57 Gran Yomasa	ALTOS DEL PINO
1998-5-1014	57 Gran Yomasa	ALTOS DEL PINO
1998-5-1015	57 Gran Yomasa	ALTOS DEL PINO
1998-5-1016	57 Gran Yomasa	ALTOS DEL PINO
1998-5-1027	56 Danubio	EL PORVENIR I SECTOR
1998-5-1028	56 Danubio	EL PORVENIR I SECTOR
1998-5-1029	56 Danubio	EL PORVENIR II SECTOR
1998-5-1030	56 Danubio	EL PORVENIR II SECTOR
1998-5-1031	56 Danubio	EL PORVENIR II SECTOR
1998-5-1032	56 Danubio	EL PORVENIR II SECTOR
1998-5-1063	57 Gran Yomasa	SAN JUAN DE USME
1998-5-1065	57 Gran Yomasa	SIERRA MORENA MEDIA
1998-5-1066	57 Gran Yomasa	YOMASITA
1998-5-1067	57 Gran Yomasa	YOMASITA
1998-5-1068	57 Gran Yomasa	YOMASITA
1998-5-1070	57 Gran Yomasa	YOMASITA
1998-5-1499	57 Gran Yomasa	ALTOS DEL PINO
1998-5-1500	57 Gran Yomasa	ALTOS DEL PINO
1998-5-1501	57 Gran Yomasa	ALTOS DEL PINO
1998-5-1544	57 Gran Yomasa	SAN JUAN DE USME
1998-5-1551	57 Gran Yomasa	YOMASITA
1998-5-1552	57 Gran Yomasa	YOMASITA
1998-5-1554	57 Gran Yomasa	YOMASITA
1999-5-855	51 Los Libertadores	JUAN REY
1999-5-1041	57 Gran Yomasa	LA SUREÑA
1999-5-1042	57 Gran Yomasa	LA SUREÑA
1999-5-1044	57 Gran Yomasa	EL PEDREGAL
1999-5-1045	57 Gran Yomasa	SAN ANDRES ALTOS
1999-5-1046	57 Gran Yomasa	SAN ANDRES ALTOS
1999-5-1047	57 Gran Yomasa	SAN ANDRES ALTOS
1999-5-1048	57 Gran Yomasa	SAN ANDRES ALTOS
1999-5-1049	57 Gran Yomasa	SAN ANDRES ALTOS
1999-5-1050	57 Gran Yomasa	SAN ANDRES ALTOS
1999-5-1051	57 Gran Yomasa	SAN ANDRES ALTOS
1999-5-1052	57 Gran Yomasa	SAN ANDRES ALTOS
1999-5-1053	57 Gran Yomasa	SAN ANDRES ALTOS
1999-5-1054	57 Gran Yomasa	SAN ANDRES ALTOS
1999-5-1055	57 Gran Yomasa	SAN ANDRES ALTOS
1999-5-1056	57 Gran Yomasa	SAN ANDRES ALTOS
1999-5-1057	57 Gran Yomasa	SAN ANDRES ALTOS
1999-5-1058	57 Gran Yomasa	SAN ANDRES ALTOS
1999-5-1059	57 Gran Yomasa	SAN ANDRES ALTOS
1999-5-1060	57 Gran Yomasa	SAN ANDRES ALTOS
1999-5-1061	57 Gran Yomasa	SAN ANDRES ALTOS
1999-5-1062	57 Gran Yomasa	SAN ANDRES ALTOS
1999-5-1064	57 Gran Yomasa	SAN JUAN DE USME
1999-5-1539	57 Gran Yomasa	EL PEDREGAL
1999-5-1541	57 Gran Yomasa	SAN ANDRES ALTOS
1999-5-1542	57 Gran Yomasa	SAN ANDRES ALTOS
1999-5-1543	57 Gran Yomasa	SAN ISIDRO
1999-5-1545	57 Gran Yomasa	SANTA LIBRADA
1999-5-1546	57 Gran Yomasa	SANTA LIBRADA II SECTOR
1999-5-1547	57 Gran Yomasa	SANTA LIBRADA II SECTOR
1999-5-1548	57 Gran Yomasa	SECTOR PEÑA
1999-5-1549	57 Gran Yomasa	SECTOR PEÑA
1999-5-1550	57 Gran Yomasa	SECTOR PEÑA
1999-5-1553	57 Gran Yomasa	YOMASITA
1999-5-1814	57 Gran Yomasa	EL PEDREGAL
1999-5-1815	57 Gran Yomasa	EL PEDREGAL

1999-5-1817	57 Gran Yomasa	SAN ANDRES ALTOS
1999-5-1818	57 Gran Yomasa	SANTA LIBRADA II SECTOR
1999-5-1819	57 Gran Yomasa	SECTOR PEÑA
1999-5-1820	57 Gran Yomasa	SECTOR PEÑA
1999-5-2052	57 Gran Yomasa	EL PEDREGAL
1999-5-2055	57 Gran Yomasa	SAN JUAN DE USME
1999-5-2056	57 Gran Yomasa	SAN JUAN DE USME
1999-5-2931	57 Gran Yomasa	LA AURORA II
1999-5-2932	57 Gran Yomasa	LA AURORA II
1999-5-2933	57 Gran Yomasa	LA AURORA II
1999-5-2934	57 Gran Yomasa	LA AURORA II
1999-5-2935	57 Gran Yomasa	LA AURORA II
1999-5-2959	57 Gran Yomasa	BARRANQUILLITA
1999-5-2960	57 Gran Yomasa	BARRANQUILLITA
1999-5-2966	57 Gran Yomasa	BARRANQUILLITA
1999-5-2967	57 Gran Yomasa	SANTA LIBRADA II SECTOR
1999-5-2968	57 Gran Yomasa	BARRANQUILLITA
1999-5-3023	57 Gran Yomasa	SIERRA MORENA
1999-5-3100	56 Danubio	EL PORVENIR II SECTOR
1999-5-3101	52 La Flora	LA ESPERANZA
1999-5-3102	52 La Flora	LA ESPERANZA
1999-5-3107	57 Gran Yomasa	SAN JUAN DE USME
1999-5-3108	57 Gran Yomasa	SAN JUAN DE USME
2000-5-1504	56 Danubio	EL PORVENIR II SECTOR
2000-5-1822	57 Gran Yomasa	YOMASITA
2001-5-1821	57 Gran Yomasa	YOMASITA
2001-5-2057	57 Gran Yomasa	YOMASITA
2001-5-2058	57 Gran Yomasa	YOMASITA
2002-5-2174	59 Alfonso López	ORQUIDEAS II SECTOR
2002-5-2936	56 Danubio	DANUBIO AZUL
2002-5-2943	56 Danubio	DANUBIO AZUL
2002-5-2944	56 Danubio	DANUBIO AZUL
2002-5-2947	56 Danubio	DANUBIO AZUL
2002-5-2948	56 Danubio	DANUBIO AZUL
2002-5-2949	56 Danubio	DANUBIO AZUL
2002-5-2951	56 Danubio	DANUBIO AZUL
2002-5-2952	56 Danubio	DANUBIO AZUL
2002-5-2953	56 Danubio	DANUBIO AZUL
2002-5-2954	56 Danubio	DANUBIO AZUL
2002-5-2957	56 Danubio	DANUBIO AZUL
2002-5-2958	57 Gran Yomasa	ALTOS DEL PINO
2002-5-2962	57 Gran Yomasa	ALTOS DEL PINO
2002-5-2963	57 Gran Yomasa	ALTOS DEL PINO
2002-5-2964	57 Gran Yomasa	ALTOS DEL PINO
2002-5-2965	57 Gran Yomasa	ALTOS DEL PINO
2003-5-2939	56 Danubio	EL PORVENIR II SECTOR
2003-5-2940	56 Danubio	EL PORVENIR II SECTOR
2003-5-2942	56 Danubio	EL PORVENIR II SECTOR
2003-5-3955	57 Gran Yomasa	SAN ISIDRO
2004-5-5512	59 Alfonso López	LA ESMERALDA
2004-5-5513	59 Alfonso López	LA ESMERALDA
2004-5-5560	57 Gran Yomasa	VILLAS DE SANTA ISABEL
2004-5-5561	57 Gran Yomasa	VILLAS DE SANTA ISABEL
2004-5-5562	57 Gran Yomasa	VILLAS DE SANTA ISABEL
2004-5-5563	57 Gran Yomasa	VILLAS DE SANTA ISABEL
2004-5-5564	57 Gran Yomasa	COMPOSTELA II
2004-5-5565	57 Gran Yomasa	COMPOSTELA II
2004-5-5566	57 Gran Yomasa	COMPOSTELA III
2004-5-5667	59 Alfonso López	SAN FELIPE
2004-5-5668	59 Alfonso López	SAN FELIPE
2004-5-5669	59 Alfonso López	SAN FELIPE
2004-5-5670	58 Comuneros	MONTEBLANCO
2004-5-5671	58 Comuneros	MONTEBLANCO
2004-5-5672	58 Comuneros	MONTEBLANCO
2004-5-5673	58 Comuneros	MONTEBLANCO
2004-5-5674	58 Comuneros	MONTEBLANCO
2004-5-5675	58 Comuneros	MONTEBLANCO

2004-5-5676	58 Comuneros	MONTEBLANCO
2004-5-5677	58 Comuneros	MONTEBLANCO
2004-5-5678	58 Comuneros	MONTEBLANCO
2004-5-5679	58 Comuneros	MONTEBLANCO
2004-5-5680	58 Comuneros	MONTEBLANCO
2004-5-5681	58 Comuneros	MONTEBLANCO
2004-5-5682	58 Comuneros	MONTEBLANCO
2005-5-5663	52 La Flora	LA FLORA
2005-5-5875	57 Gran Yomasa	ALTOS DEL PINO
2005-5-7637	58 Comuneros	MONTEBLANCO
2006-5-7850	52 La Flora	JUAN JOSE RONDON II SECTOR
2006-5-7853	58 Comuneros	MONTEBLANCO
2006-5-7872	56 Danubio	FISCALA ALTA CENTRO
2006-5-7873	56 Danubio	FISCALA ALTA CENTRO
2006-5-7938	56 Danubio	FISCALA SECTOR CENTRO
2006-5-8453	52 La Flora	JUAN REY - LA ESPERANZA

- LOCALIDAD DE TUNJUELITO

Predios Reconocidos y Georeferenciados:

30.

IDENTIFICADOR SIRE	UPZ	URBANIZACION/BARRIO DADP
1998-6-734	42 Venecia	ISLA DEL SOL
1998-6-735	42 Venecia	ISLA DEL SOL
1998-6-736	42 Venecia	ISLA DEL SOL
1998-6-737	42 Venecia	ISLA DEL SOL
1998-6-738	42 Venecia	ISLA DEL SOL
1998-6-739	42 Venecia	ISLA DEL SOL
1998-6-740	42 Venecia	ISLA DEL SOL
1998-6-741	42 Venecia	ISLA DEL SOL
1998-6-742	42 Venecia	ISLA DEL SOL
1998-6-743	62 Tunjuelito	SAN BENITO
1998-6-744	62 Tunjuelito	SAN BENITO
1998-6-745	62 Tunjuelito	SAN BENITO
1998-6-746	62 Tunjuelito	SAN BENITO
1998-6-747	62 Tunjuelito	SAN BENITO
1998-6-748	62 Tunjuelito	SAN BENITO
1998-6-749	62 Tunjuelito	SAN BENITO
1998-6-750	62 Tunjuelito	SAN BENITO
1998-6-751	62 Tunjuelito	SAN BENITO
1998-6-752	62 Tunjuelito	SAN BENITO
1998-6-753	62 Tunjuelito	SAN BENITO
1998-6-1389	42 Venecia	ISLA DEL SOL
1998-6-1390	62 Tunjuelito	SAN BENITO
1998-6-1391	62 Tunjuelito	SAN BENITO
1998-6-1392	62 Tunjuelito	SAN BENITO
1998-6-1393	62 Tunjuelito	SAN BENITO
1998-6-1394	62 Tunjuelito	SAN BENITO
1998-6-1395	62 Tunjuelito	SAN BENITO
1998-6-1764	42 Venecia	ISLA DEL SOL
1998-6-1765	42 Venecia	ISLA DEL SOL
1998-6-2245	62 Tunjuelito	SAN BENITO

- LOCALIDAD DE BOSA

Predios Reconocidos y Georeferenciados:

2.

IDENTIFICADOR SIRE	UPZ	URBANIZACION/BARRIO DADP
1997-7-1	84 Bosa Occidental	LOS SAUCES
1997-7-2	84 Bosa Occidental	LOS SAUCES

- LOCALIDAD DE ENGATIVA

Predios Reconocidos y Georeferenciados: 2.

IDENTIFICADOR SIRE	UPZ	URBANIZACION/BARRIO DADP
1999-10-1763	74 Engativá	ISLAS DE PROVIDENCIA
1999-10-1962	74 Engativá	ISLAS DE PROVIDENCIA

- LOCALIDAD DE SUBA

Predios Reconocidos y Georeferenciados: 15.

IDENTIFICADOR SIRE	UPZ	URBANIZACION/BARRIO DADP
1998-11-1071	28 El Rincón	LA AGUADITA
1998-11-1072	28 El Rincón	LA AGUADITA
1998-11-1560	28 El Rincón	LA AGUADITA
1998-11-1561	28 El Rincón	LA AGUADITA
1998-11-1562	28 El Rincón	LA AGUADITA
1998-11-2305	28 El Rincón	LA AGUADITA
1998-11-2306	28 El Rincón	LA AGUADITA
1998-11-6565	28 El Rincón	LA AGUADITA
1999-11-1555	28 El Rincón	CIUDAD HUNZA
1999-11-1556	28 El Rincón	CIUDAD HUNZA
1999-11-1557	28 El Rincón	CIUDAD HUNZA
1999-11-1558	28 El Rincón	CIUDAD HUNZA
1999-11-1559	28 El Rincón	CIUDAD HUNZA
1999-11-2979	28 El Rincón	LA AGUADITA
1999-11-3095	28 El Rincón	LA AGUADITA

- LOCALIDAD DE RAFAEL URIBE

Predios Reconocidos y Georeferenciados:

356.

IDENTIFICADOR SIRE	UPZ	URBANIZACION/BARRIO DADP
1997-18-236	54 Marruecos	CALLEJON DE SANTA BARBARA
1997-18-237	54 Marruecos	CALLEJON DE SANTA BARBARA
1997-18-322	55 Diana Turbay	LA PAZ
1997-18-323	55 Diana Turbay	LA PAZ
1997-18-324	55 Diana Turbay	LA PAZ
1997-18-325	55 Diana Turbay	LA PAZ
1997-18-326	55 Diana Turbay	LA PAZ
1997-18-327	55 Diana Turbay	LA PAZ
1997-18-328	55 Diana Turbay	LA PAZ
1997-18-329	55 Diana Turbay	LA RECONQUISTA
1997-18-330	55 Diana Turbay	LA RECONQUISTA
1997-18-331	53 Marco Fidel Suárez	LAS COLINAS
1997-18-332	53 Marco Fidel Suárez	LAS COLINAS
1997-18-333	55 Diana Turbay	LOS PUENTES
1997-18-334	55 Diana Turbay	LOS PUENTES
1997-18-335	55 Diana Turbay	LOS PUENTES
1997-18-336	55 Diana Turbay	LOS PUENTES
1997-18-337	55 Diana Turbay	LOS PUENTES
1997-18-338	55 Diana Turbay	LOS PUENTES
1997-18-339	55 Diana Turbay	LOS PUENTES
1997-18-340	55 Diana Turbay	LOS PUENTES
1997-18-341	53 Marco Fidel Suárez	LUIS LOPEZ DE MESA
1997-18-342	53 Marco Fidel Suárez	LUIS LOPEZ DE MESA
1997-18-343	53 Marco Fidel Suárez	LUIS LOPEZ DE MESA
1997-18-344	53 Marco Fidel Suárez	LUIS LOPEZ DE MESA
1997-18-345	53 Marco Fidel Suárez	LUIS LOPEZ DE MESA
1997-18-346	53 Marco Fidel Suárez	LUIS LOPEZ DE MESA
1997-18-347	53 Marco Fidel Suárez	LUIS LOPEZ DE MESA
1997-18-348	53 Marco Fidel Suárez	LUIS LOPEZ DE MESA
1997-18-349	53 Marco Fidel Suárez	LUIS LOPEZ DE MESA
1997-18-350	53 Marco Fidel Suárez	LUIS LOPEZ DE MESA
1997-18-351	53 Marco Fidel Suárez	LUIS LOPEZ DE MESA
1997-18-352	53 Marco Fidel Suárez	LUIS LOPEZ DE MESA
1997-18-353	53 Marco Fidel Suárez	LUIS LOPEZ DE MESA
1997-18-354	53 Marco Fidel Suárez	LUIS LOPEZ DE MESA
1997-18-355	53 Marco Fidel Suárez	LUIS LOPEZ DE MESA
1997-18-359	54 Marruecos	PLAYON PLAYITA
1997-18-360	54 Marruecos	PLAYON PLAYITA
1997-18-361	54 Marruecos	PLAYON PLAYITA
1997-18-362	54 Marruecos	PLAYON PLAYITA
1997-18-363	54 Marruecos	PLAYON PLAYITA
1997-18-364	54 Marruecos	PLAYON PLAYITA
1997-18-365	54 Marruecos	PLAYON PLAYITA
1997-18-366	54 Marruecos	PLAYON PLAYITA
1997-18-367	54 Marruecos	PLAYON PLAYITA
1997-18-368	54 Marruecos	PLAYON PLAYITA
1997-18-369	54 Marruecos	PLAYON PLAYITA
1997-18-370	54 Marruecos	PLAYON PLAYITA
1997-18-371	54 Marruecos	PLAYON PLAYITA
1997-18-372	54 Marruecos	PLAYON PLAYITA
1997-18-373	54 Marruecos	PLAYON PLAYITA
1997-18-374	54 Marruecos	PLAYON PLAYITA
1997-18-375	54 Marruecos	PLAYON PLAYITA
1997-18-376	54 Marruecos	PLAYON PLAYITA
1997-18-377	55 Diana Turbay	SAN AGUSTIN
1997-18-378	55 Diana Turbay	SAN AGUSTIN
1997-18-379	55 Diana Turbay	SAN AGUSTIN
1997-18-380	55 Diana Turbay	SAN AGUSTIN
1997-18-381	55 Diana Turbay	SERRANIA

1997-18-382	55 Diana Turbay	SERRANIA
1997-18-383	55 Diana Turbay	SERRANIA
1997-18-384	55 Diana Turbay	SERRANIA
1997-18-385	55 Diana Turbay	SERRANIA
1997-18-1073	55 Diana Turbay	EL PORTAL
1997-18-1074	55 Diana Turbay	EL PORTAL
1997-18-1075	55 Diana Turbay	EL PORTAL
1997-18-1113	55 Diana Turbay	LA PAZ
1997-18-1116	55 Diana Turbay	LA RECONQUISTA
1997-18-1117	55 Diana Turbay	LA RECONQUISTA
1997-18-1118	55 Diana Turbay	LA RECONQUISTA
1997-18-1119	55 Diana Turbay	LA RECONQUISTA
1997-18-1120	55 Diana Turbay	LA RECONQUISTA
1997-18-1121	55 Diana Turbay	LA RECONQUISTA
1997-18-1122	53 Marco Fidel Suárez	LAS COLINAS
1997-18-1123	55 Diana Turbay	LOS PUENTES
1997-18-1124	55 Diana Turbay	LOS PUENTES
1997-18-1125	55 Diana Turbay	LOS PUENTES
1997-18-1126	55 Diana Turbay	LOS PUENTES
1997-18-1127	55 Diana Turbay	LOS PUENTES
1997-18-1128	55 Diana Turbay	LOS PUENTES
1997-18-1129	55 Diana Turbay	LOS PUENTES
1997-18-1130	55 Diana Turbay	LOS PUENTES
1997-18-1131	55 Diana Turbay	LOS PUENTES
1997-18-1132	55 Diana Turbay	LOS PUENTES
1997-18-1133	55 Diana Turbay	LOS PUENTES
1997-18-1137	53 Marco Fidel Suárez	LUIS LOPEZ DE MESA
1997-18-1143	53 Marco Fidel Suárez	LUIS LOPEZ DE MESA
1997-18-1148	53 Marco Fidel Suárez	LUIS LOPEZ DE MESA
1997-18-1160	54 Marruecos	PLAYON PLAYITA
1997-18-1162	54 Marruecos	PLAYON PLAYITA
1997-18-1166	55 Diana Turbay	SAN AGUSTIN
1997-18-1167	55 Diana Turbay	SAN AGUSTIN
1997-18-1563	55 Diana Turbay	EL PORTAL
1997-18-1576	55 Diana Turbay	LA PAZ
1997-18-1578	55 Diana Turbay	SERRANIA
1997-18-1587	55 Diana Turbay	LOS PUENTES
1997-18-1594	55 Diana Turbay	SAN AGUSTIN
1997-18-1595	55 Diana Turbay	SAN AGUSTIN
1997-18-1824	55 Diana Turbay	LOS PUENTES
1997-18-1825	55 Diana Turbay	LOS PUENTES
1997-18-1826	55 Diana Turbay	LOS PUENTES
1997-18-2059	54 Marruecos	CALLEJON DE SANTA BARBARA
1997-18-2060	55 Diana Turbay	EL PORTAL II
1997-18-2322	54 Marruecos	CALLEJON DE SANTA BARBARA
1997-18-2330	54 Marruecos	PLA YON PLA YITA
1997-18-2331	55 Diana Turbay	EL PORTAL
1997-18-3002	92 La Macarena	LA PAZ
1997-18-3003	92 La Macarena	LA PAZ
1997-18-3004	55 Diana Turbay	SAN AGUSTIN
1997-18-3128	55 Diana Turbay	SERRANIA
1998-18-303	54 Marruecos	LA CAROLINA
1998-18-304	54 Marruecos	LA CAROLINA
1998-18-305	54 Marruecos	LA MERCED SUR
1998-18-306	54 Marruecos	LA MERCED SUR
1998-18-307	54 Marruecos	LA MERCED SUR
1998-18-308	54 Marruecos	LA MERCED SUR
1998-18-309	54 Marruecos	LA MERCED SUR
1998-18-310	54 Marruecos	LA MERCED SUR
1998-18-311	54 Marruecos	LA MERCED SUR
1998-18-312	54 Marruecos	LA MERCED SUR
1998-18-313	54 Marruecos	LA MERCED SUR
1998-18-314	54 Marruecos	LA MERCED SUR
1998-18-315	54 Marruecos	LA MERCED SUR
1998-18-316	54 Marruecos	LA MERCED SUR
1998-18-317	54 Marruecos	LA MERCED SUR
1998-18-318	54 Marruecos	LA MERCED SUR

1998-18-319	54 Marruecos	LA MERCED SUR
1998-18-320	54 Marruecos	LA MERCED SUR
1998-18-321	54 Marruecos	LA MERCED SUR
1998-18-356	54 Marruecos	MIRADOR DE MARROCOS
1998-18-357	54 Marruecos	MIRADOR DE MARROCOS
1998-18-358	54 Marruecos	MIRADOR DE MARROCOS
1998-18-1165	53 Marco Fidel Suárez	RIO DE JANEIRO
1998-18-1168	53 Marco Fidel Suárez	SAN PABLO
1998-18-1169	53 Marco Fidel Suárez	SAN PABLO
1998-18-1170	53 Marco Fidel Suárez	SAN PABLO
1998-18-1171	53 Marco Fidel Suárez	SAN PABLO
1998-18-1174	54 Marruecos	VILLAS DEL RECUERDO
1998-18-1565	54 Marruecos	LA MERCED SUR
1998-18-1566	54 Marruecos	LA MERCED SUR
1998-18-1567	54 Marruecos	LA MERCED SUR
1998-18-1568	54 Marruecos	LA MERCED SUR
1998-18-1569	54 Marruecos	LA MERCED SUR
1998-18-1570	54 Marruecos	LA MERCED SUR
1998-18-1572	54 Marruecos	LA MERCED SUR
1998-18-1573	54 Marruecos	LA MERCED SUR
1998-18-1575	54 Marruecos	LA MERCED SUR
1998-18-1596	53 Marco Fidel Suárez	SAN PABLO
1998-18-1597	54 Marruecos	SOCORRO SUR
1998-18-1598	54 Marruecos	SOCORRO SUR
1998-18-1599	54 Marruecos	SOCORRO SUR
1998-18-1827	53 Marco Fidel Suárez	SAN PABLO
1998-18-1828	53 Marco Fidel Suárez	SAN PABLO
1998-18-1829	54 Marruecos	VILLAS DEL RECUERDO
1998-18-2070	55 Diana Turbay	SAN PABLO
1998-18-2071	55 Diana Turbay	SAN PABLO
1999-18-1076	55 Diana Turbay	EL PORTAL SUR
1999-18-1088	55 Diana Turbay	LA ESPERANZA ALTA
1999-18-1089	55 Diana Turbay	LA ESPERANZA ALTA
1999-18-1090	55 Diana Turbay	LA ESPERANZA ALTA
1999-18-1091	55 Diana Turbay	LA ESPERANZA ALTA
1999-18-1092	55 Diana Turbay	LA ESPERANZA ALTA
1999-18-1093	55 Diana Turbay	LA ESPERANZA ALTA
1999-18-1094	55 Diana Turbay	LA ESPERANZA ALTA
1999-18-1095	54 Marruecos	LA MERCED SUR
1999-18-1096	54 Marruecos	LA MERCED SUR
1999-18-1097	54 Marruecos	LA MERCED SUR
1999-18-1098	54 Marruecos	LA MERCED SUR
1999-18-1099	54 Marruecos	LA MERCED SUR
1999-18-1114	55 Diana Turbay	LA PAZ SECTOR LOS NARANJOS
1999-18-1115	55 Diana Turbay	LA PAZ SECTOR LOS NARANJOS
1999-18-1134	53 Marco Fidel Suárez	LUIS LOPEZ DE MESA
1999-18-1135	53 Marco Fidel Suárez	LUIS LOPEZ DE MESA
1999-18-1136	53 Marco Fidel Suárez	LUIS LOPEZ DE MESA
1999-18-1138	53 Marco Fidel Suárez	LUIS LOPEZ DE MESA
1999-18-1139	53 Marco Fidel Suárez	LUIS LOPEZ DE MESA
1999-18-1140	53 Marco Fidel Suárez	LUIS LOPEZ DE MESA
1999-18-1141	53 Marco Fidel Suárez	LUIS LOPEZ DE MESA
1999-18-1142	53 Marco Fidel Suárez	LUIS LOPEZ DE MESA
1999-18-1144	53 Marco Fidel Suárez	LUIS LOPEZ DE MESA
1999-18-1145	53 Marco Fidel Suárez	LUIS LOPEZ DE MESA
1999-18-1146	53 Marco Fidel Suárez	LUIS LOPEZ DE MESA
1999-18-1147	53 Marco Fidel Suárez	LUIS LOPEZ DE MESA
1999-18-1149	53 Marco Fidel Suárez	LUIS LOPEZ DE MESA
1999-18-1150	53 Marco Fidel Suárez	LUIS LOPEZ DE MESA
1999-18-1151	53 Marco Fidel Suárez	MARCO FIDEL SUAREZ
1999-18-1152	53 Marco Fidel Suárez	MARCO FIDEL SUAREZ
1999-18-1153	53 Marco Fidel Suárez	MARCO FIDEL SUAREZ
1999-18-1154	53 Marco Fidel Suárez	MARCO FIDEL SUAREZ
1999-18-1155	53 Marco Fidel Suárez	MARCO FIDEL SUAREZ
1999-18-1156	53 Marco Fidel Suárez	MARCO FIDEL SUAREZ
1999-18-1157	53 Marco Fidel Suárez	MARCO FIDEL SUAREZ
1999-18-1158	53 Marco Fidel Suárez	MARCO FIDEL SUAREZ

1999-18-1159	54 Marruecos	PLAYON PLAYITA
1999-18-1161	54 Marruecos	PLAYON PLAYITA
1999-18-1163	54 Marruecos	PLAYON PLAYITA
1999-18-1164	54 Marruecos	PLAYON PLAYITA
1999-18-1172	54 Marruecos	SOCORRO SUR
1999-18-1173	54 Marruecos	VILLAS DEL RECUERDO
1999-18-1175	54 Marruecos	VILLAS DEL RECUERDO
1999-18-1564	54 Marruecos	LA MERCED SUR
1999-18-1571	54 Marruecos	LA MERCED SUR
1999-18-1574	54 Marruecos	LA MERCED SUR
1999-18-1577	55 Diana Turbay	LA PAZ SECTOR LOS NARANJOS
1999-18-1586	53 Marco Fidel Suárez	LAS COLINAS SEC. EL TRIUNFO
1999-18-1588	53 Marco Fidel Suárez	LUIS LOPEZ DE MESA
1999-18-1589	53 Marco Fidel Suárez	MARCO FIDEL SUAREZ
1999-18-1590	53 Marco Fidel Suárez	MARCO FIDEL SUAREZ
1999-18-1600	54 Marruecos	VILLAS DEL RECUERDO
1999-18-1601	54 Marruecos	VILLAS DEL RECUERDO
1999-18-1823	55 Diana Turbay	EL PORTAL II
1999-18-2061	53 Marco Fidel Suárez	LAS COLINAS
1999-18-2064	53 Marco Fidel Suárez	LAS COLINAS SEC. EL TRIUNFO
1999-18-2065	54 Marruecos	MARCO FIDEL SUAREZ
1999-18-2072	54 Marruecos	VILLAS DEL RECUERDO
1999-18-2309	53 Marco Fidel Suárez	SAN PABLO
1999-18-2310	53 Marco Fidel Suárez	SAN PABLO
1999-18-2316	53 Marco Fidel Suárez	LAS COLINAS
1999-18-2320	53 Marco Fidel Suárez	LAS COLINAS
1999-18-2321	53 Marco Fidel Suárez	LUIS LOPEZ DE MESA
1999-18-2969	55 Diana Turbay	EL PORTAL SUR
1999-18-3048	54 Marruecos	NUEVO PENNSILVANIA SUR
1999-18-3119	55 Diana Turbay	LA RECONQUISTA
1999-18-3120	55 Diana Turbay	LA RECONQUISTA
2000-18-1579	53 Marco Fidel Suárez	LAS COLINAS
2000-18-1580	53 Marco Fidel Suárez	LAS COLINAS
2000-18-1581	53 Marco Fidel Suárez	LAS COLINAS
2000-18-1582	53 Marco Fidel Suárez	LAS COLINAS
2000-18-1583	53 Marco Fidel Suárez	LAS COLINAS
2000-18-1584	53 Marco Fidel Suárez	LAS COLINAS
2000-18-1585	53 Marco Fidel Suárez	LAS COLINAS
2000-18-1591	54 Marruecos	PLAYON PLAYITA
2000-18-1592	54 Marruecos	PLAYON PLAYITA
2000-18-1593	54 Marruecos	PLAYON PLAYITA
2000-18-1830	54 Marruecos	VILLAS DEL RECUERDO
2000-18-2062	53 Marco Fidel Suárez	LAS COLINAS
2000-18-2066	54 Marruecos	MARCO FIDEL SUAREZ
2000-18-2067	55 Diana Turbay	PALERMO SUR
2000-18-2325	54 Marruecos	MARCO FIDEL SUAREZ
2001-18-2063	53 Marco Fidel Suárez	LAS COLINAS
2001-18-2068	53 Marco Fidel Suárez	RIO DE JANEIRO
2001-18-2069	53 Marco Fidel Suárez	RIO DE JANEIRO
2001-18-2307	53 Marco Fidel Suárez	LAS COLINAS
2001-18-2329	54 Marruecos	VILLAS DEL RECUERDO
2002-18-2308	53 Marco Fidel Suárez	LAS COLINAS
2002-18-2311	53 Marco Fidel Suárez	LAS COLINAS
2002-18-2312	53 Marco Fidel Suárez	LAS COLINAS
2002-18-2313	53 Marco Fidel Suárez	LAS COLINAS
2002-18-2314	53 Marco Fidel Suárez	SAN JORGE ALTO
2002-18-2315	53 Marco Fidel Suárez	SAN JORGE ALTO
2002-18-2317	53 Marco Fidel Suárez	LAS COLINAS
2002-18-2318	53 Marco Fidel Suárez	RIO DE JANEIRO
2002-18-2323	54 Marruecos	LA MERCED SUR
2002-18-2324	54 Marruecos	EL CONSUELO
2002-18-2326	54 Marruecos	EL MIRADOR SUR I Y II
2002-18-2327	54 Marruecos	SOCORRO SUR
2002-18-2332	53 Marco Fidel Suárez	LAS COLINAS
2002-18-2611	55 Diana Turbay	LA PAZ SECTOR LOS NARANJOS
2002-18-3047	53 Marco Fidel Suárez	LUIS LOPEZ DE MESA
2003-18-2319	53 Marco Fidel Suárez	LAS COLINAS

2003-18-3947	55 Diana Turbay	LA PAZ
2003-18-3948	55 Diana Turbay	LA PAZ
2003-18-3952	54 Marruecos	MADRID
2003-18-5536	53 Marco Fidel Suárez	LAS COLINAS
2004-18-3966	54 Marruecos	SOCORRO SUR
2004-18-3967	54 Marruecos	SOCORRO SUR
2004-18-3968	54 Marruecos	SOCORRO SUR
2004-18-5455	54 Marruecos	SOCORRO SUR
2004-18-5456	54 Marruecos	SOCORRO SUR
2004-18-5457	54 Marruecos	SOCORRO SUR
2004-18-5458	54 Marruecos	SOCORRO SUR
2004-18-5459	54 Marruecos	SOCORRO SUR
2004-18-5460	54 Marruecos	SOCORRO SUR
2004-18-5461	54 Marruecos	SOCORRO SUR
2004-18-5462	54 Marruecos	SOCORRO SUR
2004-18-5463	54 Marruecos	PLAYON PLAYITA
2004-18-5464	54 Marruecos	PLAYON PLAYITA
2004-18-5470	54 Marruecos	VILLAS DEL SOL
2004-18-5507	55 Diana Turbay	SAN IGNACIO
2004-18-5508	55 Diana Turbay	SAN IGNACIO
2004-18-5509	55 Diana Turbay	SAN IGNACIO
2004-18-5510	55 Diana Turbay	SAN IGNACIO
2004-18-5511	55 Diana Turbay	SAN IGNACIO
2004-18-5522	54 Marruecos	MADRID
2004-18-5523	54 Marruecos	MADRID
2004-18-5556	54 Marruecos	PLAYON PLAYITA
2004-18-5567	54 Marruecos	LA ARBOLEDA II
2004-18-5568	54 Marruecos	LA ARBOLEDA II
2004-18-5634	54 Marruecos	VILLAS DEL RECUERDO
2004-18-5635	54 Marruecos	VILLAS DEL RECUERDO
2004-18-5636	54 Marruecos	VILLAS DEL RECUERDO
2004-18-5637	54 Marruecos	VILLAS DEL RECUERDO
2004-18-5657	53 Marco Fidel Suárez	GRANJAS DE SAN PABLO
2004-18-5658	53 Marco Fidel Suárez	GRANJAS DE SAN PABLO
2004-18-5659	53 Marco Fidel Suárez	GRANJAS DE SAN PABLO
2004-18-5758	54 Marruecos	EL MIRADOR SUR I Y II
2005-18-5759	54 Marruecos	MARCO FIDEL SUAREZ
2005-18-5760	54 Marruecos	MARCO FIDEL SUAREZ
2005-18-5761	54 Marruecos	MARCO FIDEL SUAREZ
2005-18-5762	54 Marruecos	MARCO FIDEL SUAREZ
2005-18-5763	54 Marruecos	MARCO FIDEL SUAREZ
2005-18-5764	54 Marruecos	MARCO FIDEL SUAREZ
2005-18-5779	54 Marruecos	VILLAS DEL RECUERDO
2005-18-5780	54 Marruecos	VILLAS DEL RECUERDO
2005-18-5781	54 Marruecos	VILLAS DEL RECUERDO
2005-18-5782	54 Marruecos	VILLAS DEL RECUERDO
2005-18-5783	54 Marruecos	VILLAS DEL RECUERDO
2005-18-5784	54 Marruecos	VILLAS DEL RECUERDO
2005-18-5785	54 Marruecos	VILLAS DEL RECUERDO
2005-18-5786	54 Marruecos	VILLAS DEL RECUERDO
2005-18-5787	54 Marruecos	VILLAS DEL RECUERDO
2005-18-5788	54 Marruecos	VILLAS DEL RECUERDO
2005-18-5795	55 Diana Turbay	LOS PUENTES
2005-18-5796	55 Diana Turbay	LOS PUENTES
2005-18-5797	55 Diana Turbay	LOS PUENTES
2006-18-7704	55 Diana Turbay	EL BOSQUE DE LOS MOLINOS (SAN JUSTINO)
2006-18-7705	55 Diana Turbay	EL BOSQUE DE LOS MOLINOS (SAN JUSTINO)
2006-18-7747	55 Diana Turbay	LOS PUENTES
2006-18-7748	55 Diana Turbay	LOS PUENTES
2006-18-7749	55 Diana Turbay	LOS PUENTES
2006-18-7750	55 Diana Turbay	LOS PUENTES
2006-18-7751	55 Diana Turbay	LOS PUENTES
2006-18-7752	55 Diana Turbay	LOS PUENTES
2006-18-7753	55 Diana Turbay	PALERMO SUR (EL TRIANGULO)
2006-18-7808	55 Diana Turbay	SERRANIA
2006-18-7809	55 Diana Turbay	SERRANIA
2006-18-7870	55 Diana Turbay	SAN IGNACIO

2006-18-7871	55 Diana Turbay	SAN IGNACIO
2006-18-7874	55 Diana Turbay	SERRANIA SECTOR CULTIVOS
2006-18-7951	54 Marruecos	MIRADOR DE MARROCOS
2006-18-7952	54 Marruecos	CALLEJON DE SANTA BARBARA
2006-18-7953	54 Marruecos	CALLEJON DE SANTA BARBARA
2006-18-8270	54 Marruecos	CALLEJON DE SANTA BARBARA
2006-18-8356	54 Marruecos	VILLAS DEL RECUERDO
2006-18-8357	54 Marruecos	VILLAS DEL RECUERDO
2006-18-8358	54 Marruecos	VILLAS DEL RECUERDO
2006-18-8384	55 Diana Turbay	SAN IGNACIO
2006-18-8385	55 Diana Turbay	SAN IGNACIO
2006-18-8386	55 Diana Turbay	SAN IGNACIO
2006-18-8387	55 Diana Turbay	SAN IGNACIO
2006-18-8559	54 Marruecos	VILLAS DEL RECUERDO
2006-18-8574	54 Marruecos	MARCO FIDEL SUAREZ
2006-18-8886	53 Marco Fidel Suárez	GRANJAS DE SAN PABLO
2006-18-8887	53 Marco Fidel Suárez	GRANJAS DE SAN PABLO
2006-18-8888	53 Marco Fidel Suárez	GRANJAS DE SAN PABLO
2006-18-8972	55 Diana Turbay	SAN IGNACIO
2006-18-8973	55 Diana Turbay	SAN IGNACIO
2006-18-8974	55 Diana Turbay	SAN MARTIN
2006-18-8975	55 Diana Turbay	SAN MARTIN
2006-18-8976	55 Diana Turbay	SAN MARTIN
2006-18-8977	55 Diana Turbay	SAN MARTIN
2006-18-8978	55 Diana Turbay	SAN MARTIN
2006-18-8979	55 Diana Turbay	SAN MARTIN
2006-18-8980	55 Diana Turbay	SAN MARTIN
2006-18-8981	55 Diana Turbay	SAN MARTIN
2006-18-8982	55 Diana Turbay	SAN MARTIN

- LOCALIDAD DE CIUDAD BOLIVAR

Predios Reconocidos y Georeferenciados:

1145.

IDENTIFICADOR SIRE	UPZ	URBANIZACION/BARRIO DADP
1997-19-9	67 Lucero	BELLA FLOR
1997-19-10	67 Lucero	BELLA FLOR
1997-19-11	67 Lucero	BELLA FLOR
1997-19-12	67 Lucero	BELLA FLOR
1997-19-13	67 Lucero	BELLA FLOR
1997-19-14	67 Lucero	BELLA FLOR
1997-19-15	67 Lucero	BELLA FLOR
1997-19-16	67 Lucero	BELLA FLOR
1997-19-17	67 Lucero	BELLA FLOR
1997-19-18	67 Lucero	BELLA FLOR
1997-19-19	67 Lucero	BELLA FLOR
1997-19-20	67 Lucero	BELLA FLOR
1997-19-21	67 Lucero	BELLA FLOR
1997-19-22	67 Lucero	BELLA FLOR
1997-19-23	67 Lucero	BELLA FLOR
1997-19-24	67 Lucero	BELLA FLOR
1997-19-25	67 Lucero	BELLA FLOR
1997-19-26	67 Lucero	BELLA FLOR
1997-19-27	67 Lucero	BELLA FLOR
1997-19-28	67 Lucero	BELLA FLOR
1997-19-29	67 Lucero	BELLA FLOR
1997-19-30	67 Lucero	BELLA FLOR
1997-19-31	67 Lucero	BELLA FLOR
1997-19-32	67 Lucero	BELLA FLOR
1997-19-33	67 Lucero	BELLA FLOR
1997-19-34	67 Lucero	BELLA FLOR
1997-19-35	67 Lucero	BELLA FLOR
1997-19-36	67 Lucero	BELLA FLOR
1997-19-37	67 Lucero	BELLA FLOR
1997-19-38	67 Lucero	BELLA FLOR
1997-19-39	67 Lucero	BELLA FLOR
1997-19-40	67 Lucero	BELLA FLOR
1997-19-41	67 Lucero	BELLA FLOR
1997-19-43	67 Lucero	BELLA FLOR
1997-19-44	67 Lucero	BELLA FLOR
1997-19-45	67 Lucero	BELLA FLOR
1997-19-46	67 Lucero	BELLA FLOR
1997-19-47	67 Lucero	BELLA FLOR
1997-19-48	67 Lucero	BELLA FLOR
1997-19-49	67 Lucero	BELLA FLOR
1997-19-50	67 Lucero	BELLA FLOR
1997-19-51	67 Lucero	BELLA FLOR
1997-19-52	67 Lucero	BELLA FLOR
1997-19-53	67 Lucero	BELLA FLOR
1997-19-54	67 Lucero	BELLA FLOR
1997-19-55	67 Lucero	BELLA FLOR
1997-19-56	67 Lucero	BELLA FLOR
1997-19-57	67 Lucero	BELLA FLOR
1997-19-58	67 Lucero	BELLA FLOR
1997-19-59	67 Lucero	BELLA FLOR
1997-19-60	67 Lucero	BELLA FLOR
1997-19-61	67 Lucero	BELLA FLOR
1997-19-62	67 Lucero	BELLA FLOR
1997-19-63	67 Lucero	BELLA FLOR
1997-19-64	67 Lucero	BELLA FLOR
1997-19-65	67 Lucero	BELLA FLOR
1997-19-66	67 Lucero	BELLA FLOR
1997-19-67	67 Lucero	BELLA FLOR

1997-19-68	67 Lucero	BELLA FLOR
1997-19-69	67 Lucero	BELLA FLOR
1997-19-70	67 Lucero	BELLA FLOR
1997-19-71	67 Lucero	BELLA FLOR
1997-19-72	67 Lucero	BELLA FLOR
1997-19-73	67 Lucero	BELLA FLOR
1997-19-74	67 Lucero	BELLA FLOR
1997-19-75	67 Lucero	BELLA FLOR
1997-19-76	67 Lucero	BELLA FLOR
1997-19-77	67 Lucero	BELLA FLOR
1997-19-78	67 Lucero	BELLA FLOR
1997-19-79	67 Lucero	BELLA FLOR
1997-19-80	67 Lucero	BELLA FLOR
1997-19-81	67 Lucero	BELLA FLOR
1997-19-82	67 Lucero	BELLA FLOR
1997-19-83	67 Lucero	BELLA FLOR
1997-19-84	67 Lucero	BELLA FLOR
1997-19-85	67 Lucero	BELLA FLOR
1997-19-86	67 Lucero	BELLA FLOR
1997-19-87	67 Lucero	BELLA FLOR
1997-19-88	67 Lucero	BELLA FLOR
1997-19-89	67 Lucero	BELLA FLOR
1997-19-90	67 Lucero	BELLA FLOR
1997-19-91	67 Lucero	BELLA FLOR
1997-19-92	67 Lucero	BELLA FLOR
1997-19-93	67 Lucero	BELLA FLOR
1997-19-94	67 Lucero	BELLA FLOR
1997-19-95	67 Lucero	BELLA FLOR
1997-19-96	67 Lucero	BELLA FLOR
1997-19-97	67 Lucero	BELLA FLOR
1997-19-98	67 Lucero	BELLA FLOR
1997-19-99	67 Lucero	BELLA FLOR
1997-19-100	67 Lucero	BRISAS DEL VOLADOR
1997-19-101	67 Lucero	BRISAS DEL VOLADOR
1997-19-102	67 Lucero	BRISAS DEL VOLADOR
1997-19-103	67 Lucero	BRISAS DEL VOLADOR
1997-19-104	67 Lucero	BRISAS DEL VOLADOR
1997-19-105	67 Lucero	BRISAS DEL VOLADOR
1997-19-106	67 Lucero	BRISAS DEL VOLADOR
1997-19-107	67 Lucero	BRISAS DEL VOLADOR
1997-19-108	67 Lucero	BRISAS DEL VOLADOR
1997-19-109	67 Lucero	BRISAS DEL VOLADOR
1997-19-110	67 Lucero	BRISAS DEL VOLADOR
1997-19-111	67 Lucero	BRISAS DEL VOLADOR
1997-19-112	67 Lucero	BRISAS DEL VOLADOR
1997-19-113	67 Lucero	BRISAS DEL VOLADOR
1997-19-114	67 Lucero	BRISAS DEL VOLADOR
1997-19-115	67 Lucero	BRISAS DEL VOLADOR
1997-19-116	67 Lucero	BRISAS DEL VOLADOR
1997-19-117	67 Lucero	BRISAS DEL VOLADOR
1997-19-118	67 Lucero	BRISAS DEL VOLADOR
1997-19-119	67 Lucero	BRISAS DEL VOLADOR
1997-19-120	66 San Francisco	JUAN JOSE RONDON
1997-19-121	67 Lucero	BRISAS DEL VOLADOR
1997-19-122	67 Lucero	BRISAS DEL VOLADOR
1997-19-123	67 Lucero	BRISAS DEL VOLADOR
1997-19-124	67 Lucero	BRISAS DEL VOLADOR
1997-19-125	67 Lucero	BRISAS DEL VOLADOR
1997-19-126	67 Lucero	BRISAS DEL VOLADOR
1997-19-127	67 Lucero	BRISAS DEL VOLADOR
1997-19-128	67 Lucero	BRISAS DEL VOLADOR
1997-19-129	67 Lucero	BRISAS DEL VOLADOR
1997-19-130	67 Lucero	BRISAS DEL VOLADOR
1997-19-131	67 Lucero	BRISAS DEL VOLADOR
1997-19-132	67 Lucero	BRISAS DEL VOLADOR
1997-19-133	67 Lucero	BRISAS DEL VOLADOR
1997-19-134	67 Lucero	BRISAS DEL VOLADOR

1997-19-135	67 Lucero	BRISAS DEL VOLADOR
1997-19-136	67 Lucero	BRISAS DEL VOLADOR
1997-19-137	67 Lucero	BRISAS DEL VOLADOR
1997-19-138	67 Lucero	BRISAS DEL VOLADOR
1997-19-139	67 Lucero	BRISAS DEL VOLADOR
1997-19-140	67 Lucero	BRISAS DEL VOLADOR
1997-19-141	67 Lucero	BRISAS DEL VOLADOR
1997-19-142	67 Lucero	BRISAS DEL VOLADOR
1997-19-143	67 Lucero	BRISAS DEL VOLADOR
1997-19-144	67 Lucero	BRISAS DEL VOLADOR
1997-19-145	67 Lucero	BRISAS DEL VOLADOR
1997-19-146	67 Lucero	BRISAS DEL VOLADOR
1997-19-147	67 Lucero	BRISAS DEL VOLADOR
1997-19-148	67 Lucero	BRISAS DEL VOLADOR
1997-19-149	67 Lucero	BRISAS DEL VOLADOR
1997-19-150	67 Lucero	BRISAS DEL VOLADOR
1997-19-151	67 Lucero	BRISAS DEL VOLADOR
1997-19-152	67 Lucero	BRISAS DEL VOLADOR
1997-19-153	67 Lucero	BRISAS DEL VOLADOR
1997-19-154	68 El Tesoro	EL TESORITO
1997-19-155	68 El Tesoro	EL TESORITO
1997-19-156	68 El Tesoro	EL TESORITO
1997-19-157	67 Lucero	ESMERALDA
1997-19-158	67 Lucero	ESMERALDA
1997-19-159	67 Lucero	ESMERALDA
1997-19-160	67 Lucero	ESMERALDA
1997-19-161	67 Lucero	ESMERALDA
1997-19-162	67 Lucero	ESMERALDA
1997-19-163	67 Lucero	ESMERALDA
1997-19-164	67 Lucero	ESMERALDA
1997-19-165	67 Lucero	ESMERALDA
1997-19-166	67 Lucero	ESMERALDA
1997-19-167	67 Lucero	ESMERALDA
1997-19-168	67 Lucero	ESMERALDA
1997-19-169	67 Lucero	ESMERALDA
1997-19-170	67 Lucero	ESMERALDA
1997-19-171	67 Lucero	ESMERALDA
1997-19-172	67 Lucero	ESMERALDA
1997-19-173	67 Lucero	ESMERALDA
1997-19-174	67 Lucero	ESMERALDA
1997-19-175	67 Lucero	ESMERALDA
1997-19-176	67 Lucero	ESMERALDA
1997-19-177	67 Lucero	ESMERALDA
1997-19-178	67 Lucero	ESMERALDA
1997-19-179	67 Lucero	ESMERALDA
1997-19-180	67 Lucero	ESMERALDA
1997-19-181	67 Lucero	ESMERALDA
1997-19-182	67 Lucero	ESMERALDA
1997-19-227	67 Lucero	VILLAS DEL DIAMANTE
1997-19-228	67 Lucero	VILLAS DEL DIAMANTE
1997-19-229	67 Lucero	VILLAS DEL DIAMANTE
1997-19-230	67 Lucero	VILLAS DEL DIAMANTE
1997-19-231	67 Lucero	VILLAS DEL DIAMANTE
1997-19-232	67 Lucero	VILLAS DEL DIAMANTE
1997-19-233	67 Lucero	VILLAS DEL DIAMANTE
1997-19-234	67 Lucero	VILLAS DEL DIAMANTE
1997-19-235	67 Lucero	VILLAS DEL DIAMANTE
1997-19-1188	67 Lucero	BELLA FLOR
1997-19-1189	67 Lucero	BELLA FLOR
1997-19-1194	67 Lucero	BELLA FLOR
1997-19-1211	67 Lucero	BRISAS DEL VOLADOR
1997-19-1227	67 Lucero	BRISAS DEL VOLADOR
1997-19-1275	67 Lucero	ESMERALDA
1997-19-1276	67 Lucero	ESMERALDA
1997-19-1277	67 Lucero	ESMERALDA
1997-19-1278	67 Lucero	ESMERALDA
1997-19-1279	67 Lucero	ESMERALDA

1997-19-1280	67 Lucero	ESMERALDA
1997-19-1281	67 Lucero	ESMERALDA
1997-19-1282	67 Lucero	ESMERALDA
1997-19-1283	67 Lucero	ESMERALDA
1997-19-1284	67 Lucero	ESMERALDA
1997-19-1834	67 Lucero	JUAN PABLO II
1997-19-2075	67 Lucero	ESMERALDA
1997-19-2338	67 Lucero	ESMERALDA
1997-19-2398	67 Lucero	BELLA FLOR
1997-19-2407	68 El Tesoro	EL TESORITO
1997-19-2993	67 Lucero	BELLA FLOR
1997-19-2994	67 Lucero	BELLA FLOR
1997-19-2995	67 Lucero	BELLA FLOR
1997-19-2996	67 Lucero	BRISAS DEL VOLADOR
1997-19-2997	67 Lucero	BRISAS DEL VOLADOR
1997-19-2998	67 Lucero	BRISAS DEL VOLADOR
1997-19-3115	67 Lucero	BELLA FLOR
1997-19-3126	67 Lucero	BELLA FLOR
1998-19-42	67 Lucero	BELLA FLOR
1998-19-208	67 Lucero	JUAN PABLO II GRAN CHAPARRAL
1998-19-209	67 Lucero	JUAN PABLO II GRAN CHAPARRAL
1998-19-210	67 Lucero	JUAN PABLO II GRAN CHAPARRAL
1998-19-211	67 Lucero	JUAN PABLO II GRAN CHAPARRAL
1998-19-212	67 Lucero	JUAN PABLO II GRAN CHAPARRAL
1998-19-213	67 Lucero	JUAN PABLO II GRAN CHAPARRAL
1998-19-214	67 Lucero	JUAN PABLO II GRAN CHAPARRAL
1998-19-215	67 Lucero	JUAN PABLO II GRAN CHAPARRAL
1998-19-216	67 Lucero	JUAN PABLO II GRAN CHAPARRAL
1998-19-217	67 Lucero	JUAN PABLO II GRAN CHAPARRAL
1998-19-218	67 Lucero	JUAN PABLO II GRAN CHAPARRAL
1998-19-219	67 Lucero	JUAN PABLO II GRAN CHAPARRAL
1998-19-220	67 Lucero	JUAN PABLO II GRAN CHAPARRAL
1998-19-221	67 Lucero	JUAN PABLO II GRAN CHAPARRAL
1998-19-222	67 Lucero	JUAN PABLO II GRAN CHAPARRAL
1998-19-223	67 Lucero	JUAN PABLO II GRAN CHAPARRAL
1998-19-224	67 Lucero	JUAN PABLO II GRAN CHAPARRAL
1998-19-225	67 Lucero	JUAN PABLO II GRAN CHAPARRAL
1998-19-226	67 Lucero	JUAN PABLO II GRAN CHAPARRAL
1998-19-935	67 Lucero	NUEVA COLOMBIA
1998-19-1176	67 Lucero	ALTOS DE JALISCO
1998-19-1177	67 Lucero	ALTOS DE JALISCO
1998-19-1178	67 Lucero	ALTOS DE JALISCO
1998-19-1179	67 Lucero	ALTOS DE JALISCO
1998-19-1180	67 Lucero	ALTOS DE JALISCO
1998-19-1181	67 Lucero	ALTOS DE JALISCO
1998-19-1182	67 Lucero	ALTOS DE JALISCO
1998-19-1183	67 Lucero	ALTOS DE JALISCO
1998-19-1184	67 Lucero	ALTOS DE JALISCO
1998-19-1185	67 Lucero	BELLA FLOR
1998-19-1186	67 Lucero	BELLA FLOR
1998-19-1187	67 Lucero	BELLA FLOR
1998-19-1190	67 Lucero	BELLA FLOR
1998-19-1191	67 Lucero	BELLA FLOR
1998-19-1192	67 Lucero	BELLA FLOR
1998-19-1193	67 Lucero	BELLA FLOR
1998-19-1197	67 Lucero	BRISAS DEL VOLADOR
1998-19-1198	67 Lucero	BRISAS DEL VOLADOR
1998-19-1199	67 Lucero	BRISAS DEL VOLADOR
1998-19-1200	67 Lucero	BRISAS DEL VOLADOR
1998-19-1201	67 Lucero	BRISAS DEL VOLADOR
1998-19-1202	67 Lucero	BRISAS DEL VOLADOR
1998-19-1203	67 Lucero	BRISAS DEL VOLADOR
1998-19-1204	67 Lucero	BRISAS DEL VOLADOR
1998-19-1205	67 Lucero	BRISAS DEL VOLADOR
1998-19-1206	67 Lucero	BRISAS DEL VOLADOR
1998-19-1207	67 Lucero	BRISAS DEL VOLADOR
1998-19-1208	67 Lucero	BRISAS DEL VOLADOR

1998-19-1209	67 Lucero	BRISAS DEL VOLADOR
1998-19-1210	67 Lucero	BRISAS DEL VOLADOR
1998-19-1212	67 Lucero	BRISAS DEL VOLADOR
1998-19-1213	67 Lucero	BRISAS DEL VOLADOR
1998-19-1214	67 Lucero	BRISAS DEL VOLADOR
1998-19-1215	67 Lucero	BRISAS DEL VOLADOR
1998-19-1216	67 Lucero	BRISAS DEL VOLADOR
1998-19-1217	67 Lucero	BRISAS DEL VOLADOR
1998-19-1218	67 Lucero	BRISAS DEL VOLADOR
1998-19-1219	67 Lucero	BRISAS DEL VOLADOR
1998-19-1220	67 Lucero	BRISAS DEL VOLADOR
1998-19-1221	67 Lucero	BRISAS DEL VOLADOR
1998-19-1222	67 Lucero	BRISAS DEL VOLADOR
1998-19-1223	67 Lucero	BRISAS DEL VOLADOR
1998-19-1224	67 Lucero	BRISAS DEL VOLADOR
1998-19-1225	67 Lucero	BRISAS DEL VOLADOR
1998-19-1226	67 Lucero	BRISAS DEL VOLADOR
1998-19-1228	67 Lucero	BRISAS DEL VOLADOR
1998-19-1229	67 Lucero	BRISAS DEL VOLADOR
1998-19-1230	67 Lucero	BRISAS DEL VOLADOR
1998-19-1231	67 Lucero	BRISAS DEL VOLADOR
1998-19-1232	67 Lucero	BRISAS DEL VOLADOR
1998-19-1233	67 Lucero	BRISAS DEL VOLADOR
1998-19-1234	67 Lucero	BRISAS DEL VOLADOR
1998-19-1235	67 Lucero	BRISAS DEL VOLADOR
1998-19-1236	67 Lucero	BRISAS DEL VOLADOR
1998-19-1237	67 Lucero	BRISAS DEL VOLADOR
1998-19-1238	67 Lucero	BRISAS DEL VOLADOR
1998-19-1239	67 Lucero	BRISAS DEL VOLADOR
1998-19-1240	67 Lucero	BRISAS DEL VOLADOR
1998-19-1241	67 Lucero	BRISAS DEL VOLADOR
1998-19-1242	67 Lucero	BRISAS DEL VOLADOR
1998-19-1243	67 Lucero	BRISAS DEL VOLADOR
1998-19-1244	67 Lucero	BRISAS DEL VOLADOR BAJA
1998-19-1245	67 Lucero	BRISAS DEL VOLADOR BAJA
1998-19-1246	67 Lucero	BRISAS DEL VOLADOR BAJA
1998-19-1247	68 El Tesoro	BUENOS AIRES III SECTOR
1998-19-1248	68 El Tesoro	BUENOS AIRES III SECTOR
1998-19-1249	68 El Tesoro	BUENOS AIRES III SECTOR
1998-19-1250	68 El Tesoro	BUENOS AIRES III SECTOR
1998-19-1251	68 El Tesoro	BUENOS AIRES III SECTOR
1998-19-1252	68 El Tesoro	BUENOS AIRES III SECTOR
1998-19-1253	68 El Tesoro	BUENOS AIRES III SECTOR
1998-19-1254	68 El Tesoro	BUENOS AIRES III SECTOR
1998-19-1255	68 El Tesoro	BUENOS AIRES III SECTOR
1998-19-1256	68 El Tesoro	BUENOS AIRES III SECTOR
1998-19-1257	68 El Tesoro	BUENOS AIRES III SECTOR
1998-19-1258	68 El Tesoro	BUENOS AIRES III SECTOR
1998-19-1259	68 El Tesoro	BUENOS AIRES III SECTOR
1998-19-1260	68 El Tesoro	BUENOS AIRES III SECTOR
1998-19-1261	68 El Tesoro	BUENOS AIRES III SECTOR
1998-19-1262	68 El Tesoro	BUENOS AIRES III SECTOR
1998-19-1263	68 El Tesoro	BUENOS AIRES III SECTOR
1998-19-1264	68 El Tesoro	BUENOS AIRES III SECTOR
1998-19-1265	68 El Tesoro	BUENOS AIRES III SECTOR
1998-19-1266	68 El Tesoro	DIVINO NIÑO
1998-19-1267	68 El Tesoro	DIVINO NIÑO
1998-19-1268	68 El Tesoro	DIVINO NIÑO
1998-19-1269	68 El Tesoro	DIVINO NIÑO
1998-19-1270	68 El Tesoro	DIVINO NIÑO
1998-19-1286	66 San Francisco	JUAN JOSE RONDON
1998-19-1287	66 San Francisco	JUAN JOSE RONDON
1998-19-1288	66 San Francisco	JUAN JOSE RONDON
1998-19-1289	67 Lucero	JUAN PABLO II GRAN CHAPARRAL
1998-19-1290	67 Lucero	JUAN PABLO II GRAN CHAPARRAL
1998-19-1291	67 Lucero	JUAN PABLO II GRAN CHAPARRAL
1998-19-1292	67 Lucero	JUAN PABLO II GRAN CHAPARRAL

1998-19-1293	67 Lucero	JUAN PABLO II GRAN CHAPARRAL
1998-19-1294	67 Lucero	JUAN PABLO II GRAN CHAPARRAL
1998-19-1295	67 Lucero	JUAN PABLO II GRAN CHAPARRAL
1998-19-1296	67 Lucero	JUAN PABLO II GRAN CHAPARRAL
1998-19-1297	67 Lucero	JUAN PABLO II GRAN CHAPARRAL
1998-19-1298	67 Lucero	JUAN PABLO II
1998-19-1300	70 Jerusalén	SANTA ROSITA
1998-19-1301	70 Jerusalén	SANTA ROSITA
1998-19-1302	70 Jerusalén	SANTA ROSITA
1998-19-1303	70 Jerusalén	SANTA ROSITA
1998-19-1379	67 Lucero	VILLAS DEL DIAMANTE
1998-19-1380	67 Lucero	VILLAS DEL DIAMANTE
1998-19-1381	67 Lucero	VILLAS DEL DIAMANTE
1998-19-1382	67 Lucero	VILLAS DEL DIAMANTE
1998-19-1383	67 Lucero	VILLAS DEL DIAMANTE
1998-19-1384	67 Lucero	VILLAS DEL DIAMANTE
1998-19-1385	67 Lucero	VILLAS DEL DIAMANTE
1998-19-1386	67 Lucero	VILLAS DEL DIAMANTE
1998-19-1387	67 Lucero	VILLAS DEL DIAMANTE
1998-19-1388	67 Lucero	VILLAS DEL DIAMANTE
1998-19-1602	67 Lucero	ALTOS DE JALISCO
1998-19-1603	67 Lucero	ALTOS DE JALISCO
1998-19-1604	67 Lucero	ALTOS DE JALISCO
1998-19-1605	67 Lucero	ALTOS DE JALISCO
1998-19-1606	67 Lucero	ALTOS DE JALISCO
1998-19-1607	67 Lucero	BELLA FLOR
1998-19-1608	67 Lucero	BELLA FLOR
1998-19-1609	67 Lucero	BELLA FLOR
1998-19-1610	67 Lucero	BELLA FLOR
1998-19-1611	67 Lucero	BRISAS DEL VOLADOR
1998-19-1612	67 Lucero	BRISAS DEL VOLADOR
1998-19-1613	67 Lucero	BRISAS DEL VOLADOR
1998-19-1614	68 El Tesoro	DIVINO NIÑO
1998-19-1615	68 El Tesoro	DIVINO NIÑO
1998-19-1616	68 El Tesoro	DIVINO NIÑO
1998-19-1617	68 El Tesoro	DIVINO NIÑO
1998-19-1624	67 Lucero	ESMERALDA
1998-19-1625	67 Lucero	ESMERALDA
1998-19-1626	67 Lucero	ESMERALDA
1998-19-1627	67 Lucero	ESMERALDA
1998-19-1628	66 San Francisco	JUAN JOSE RONDON
1998-19-1629	66 San Francisco	JUAN JOSE RONDON
1998-19-1630	66 San Francisco	JUAN JOSE RONDON
1998-19-1631	66 San Francisco	JUAN JOSE RONDON
1998-19-1632	67 Lucero	JUAN PABLO II GRAN CHAPARRAL
1998-19-1633	67 Lucero	JUAN PABLO II GRAN CHAPARRAL
1998-19-1634	67 Lucero	JUAN PABLO II GRAN CHAPARRAL
1998-19-1635	67 Lucero	JUAN PABLO II GRAN CHAPARRAL
1998-19-1636	67 Lucero	JUAN PABLO II
1998-19-1637	67 Lucero	JUAN PABLO II
1998-19-1638	67 Lucero	JUAN PABLO II
1998-19-1639	67 Lucero	JUAN PABLO II SEC LA ESPERANZA
1998-19-1640	67 Lucero	JUAN PABLO II SEC LA ESPERANZA
1998-19-1641	67 Lucero	JUAN PABLO II SEC LA ESPERANZA
1998-19-1642	67 Lucero	JUAN PABLO II SEC LA ESPERANZA
1998-19-1643	67 Lucero	JUAN PABLO II SEC LA ESPERANZA
1998-19-1644	67 Lucero	JUAN PABLO II SEC LA ESPERANZA
1998-19-1646	67 Lucero	NUEVA COLOMBIA
1998-19-1647	67 Lucero	NUEVA COLOMBIA
1998-19-1695	70 Jerusalén	SANTA ROSITA
1998-19-1696	70 Jerusalén	SANTA ROSITA
1998-19-1761	68 El Tesoro	EL TESORITO
1998-19-1831	67 Lucero	BELLA FLOR
1998-19-1832	67 Lucero	BRISAS DEL VOLADOR
1998-19-1833	67 Lucero	BRISAS DEL VOLADOR BAJA
1998-19-2073	67 Lucero	ALTOS DE JALISCO
1998-19-2076	66 San Francisco	JUAN JOSE RONDON

1998-19-2078	67 Lucero	JUAN PABLO II SEC LA ESPERANZA
1998-19-2079	67 Lucero	NUEVA COLOMBIA
1998-19-2080	67 Lucero	NUEVA COLOMBIA
1998-19-2081	67 Lucero	NUEVA COLOMBIA
1998-19-2082	67 Lucero	NUEVA COLOMBIA
1998-19-2083	67 Lucero	NUEVA COLOMBIA
1998-19-2084	67 Lucero	NUEVA COLOMBIA
1998-19-2085	67 Lucero	NUEVA COLOMBIA
1998-19-2086	67 Lucero	NUEVA COLOMBIA
1998-19-2087	67 Lucero	NUEVA COLOMBIA
1998-19-2088	67 Lucero	NUEVA COLOMBIA
1998-19-2089	67 Lucero	NUEVA COLOMBIA
1998-19-2090	67 Lucero	NUEVA COLOMBIA
1998-19-2091	67 Lucero	NUEVA COLOMBIA
1998-19-2092	67 Lucero	NUEVA COLOMBIA
1998-19-2093	67 Lucero	NUEVA COLOMBIA
1998-19-2094	67 Lucero	NUEVA COLOMBIA
1998-19-2171	70 Jerusalén	SANTA ROSITA
1998-19-2173	67 Lucero	VILLAS DEL DIAMANTE
1998-19-2339	67 Lucero	BELLA FLOR
1998-19-2377	67 Lucero	BELLA FLOR
1998-19-2379	67 Lucero	ESMERALDA
1998-19-3112	68 El Tesoro	DIVINO NIÑO
1998-19-3113	68 El Tesoro	DIVINO NIÑO
1998-19-3116	67 Lucero	VISTA HERMOSA SEC TRIANG
1998-19-3117	67 Lucero	VISTA HERMOSA SEC TRIANG
1998-19-3118	67 Lucero	VISTA HERMOSA SEC TRIANG
1998-19-3127	67 Lucero	JUAN PABLO II GRAN CHAPARRAL
1999-19-1195	68 El Tesoro	BOGOTÁ SECTOR TEQUENDAMA
1999-19-1196	68 El Tesoro	BOGOTÁ SECTOR TEQUENDAMA
1999-19-1285	66 San Francisco	JUAN JOSE RONDON
1999-19-1762	67 Lucero	VILLA GLORIA
1999-19-2074	68 El Tesoro	BOGOTÁ SECTOR TEQUENDAMA
1999-19-2077	67 Lucero	JUAN PABLO II GRAN CHAPARRAL
1999-19-2334	66 San Francisco	JUAN JOSE RONDON
1999-19-2341	67 Lucero	NUEVA COLOMBIA
1999-19-2342	67 Lucero	JUAN PABLO II SEC LA ESPERANZA
1999-19-2343	67 Lucero	NUEVA COLOMBIA
1999-19-2345	67 Lucero	NUEVA COLOMBIA
1999-19-2346	67 Lucero	NUEVA COLOMBIA
1999-19-2353	67 Lucero	VILLAS DEL DIAMANTE
1999-19-2359	67 Lucero	NUEVA COLOMBIA
1999-19-2363	67 Lucero	NUEVA COLOMBIA
1999-19-2369	67 Lucero	NUEVA COLOMBIA
1999-19-2371	67 Lucero	NUEVA COLOMBIA
1999-19-2372	67 Lucero	NUEVA COLOMBIA
1999-19-2374	67 Lucero	NUEVA COLOMBIA
1999-19-2375	67 Lucero	JUAN PABLO II SEC LA ESPERANZA
1999-19-2376	67 Lucero	JUAN PABLO II SEC LA ESPERANZA
1999-19-2378	67 Lucero	CORDILLERA SUR
1999-19-2380	67 Lucero	NUEVA COLOMBIA
1999-19-2381	67 Lucero	NUEVA COLOMBIA
1999-19-2382	67 Lucero	NUEVA COLOMBIA
1999-19-2383	67 Lucero	NUEVA COLOMBIA
1999-19-2384	67 Lucero	NUEVA COLOMBIA
1999-19-2385	67 Lucero	NUEVA COLOMBIA
1999-19-2386	67 Lucero	VILLAS DEL DIAMANTE
1999-19-2396	67 Lucero	BELLA FLOR
1999-19-2399	67 Lucero	VILLAS DEL DIAMANTE
1999-19-2970	67 Lucero	BRISAS DEL VOLADOR BAJA
1999-19-2971	67 Lucero	BRISAS DEL VOLADOR BAJA
1999-19-3028	67 Lucero	BELLA FLOR
1999-19-3029	67 Lucero	BELLA FLOR
1999-19-3030	67 Lucero	BELLA FLOR
1999-19-3031	67 Lucero	BELLA FLOR
1999-19-3032	67 Lucero	BELLA FLOR
1999-19-3033	67 Lucero	BELLA FLOR

1999-19-3034	67 Lucero	BRISAS DEL VOLADOR BAJA
1999-19-3035	67 Lucero	BRISAS DEL VOLADOR BAJA
1999-19-3036	67 Lucero	BRISAS DEL VOLADOR BAJA
1999-19-3037	67 Lucero	BRISAS DEL VOLADOR BAJA
1999-19-3038	67 Lucero	BRISAS DEL VOLADOR BAJA
1999-19-3039	67 Lucero	BRISAS DEL VOLADOR BAJA
1999-19-3040	67 Lucero	BRISAS DEL VOLADOR BAJA
1999-19-3041	67 Lucero	BRISAS DEL VOLADOR BAJA
1999-19-3042	67 Lucero	BRISAS DEL VOLADOR BAJA
1999-19-3043	67 Lucero	BRISAS DEL VOLADOR BAJA
1999-19-3044	67 Lucero	BRISAS DEL VOLADOR BAJA
1999-19-3045	68 El Tesoro	EL TESORITO
1999-19-3046	67 Lucero	VILLAS DEL DIAMANTE
1999-19-6387	68 El Tesoro	MONTERREY
1999-19-6525	67 Lucero	NUEVA COLOMBIA
2000-19-2113	68 El Tesoro	SAN JOAQUIN DEL VATICANO
2000-19-2114	68 El Tesoro	SAN JOAQUIN DEL VATICANO
2000-19-2115	68 El Tesoro	SAN JOAQUIN DEL VATICANO
2000-19-2116	68 El Tesoro	SAN JOAQUIN DEL VATICANO
2001-19-2352	67 Lucero	NUEVA COLOMBIA
2001-19-2356	67 Lucero	NUEVA COLOMBIA
2001-19-2358	67 Lucero	NUEVA COLOMBIA
2001-19-2367	67 Lucero	NUEVA COLOMBIA
2001-19-2389	67 Lucero	COMPARTIR EL REFUGIO
2001-19-2390	67 Lucero	NUEVA COLOMBIA
2002-19-2175	67 Lucero	BELLA FLOR
2002-19-2176	68 El Tesoro	EL TESORO
2002-19-2177	68 El Tesoro	EL TESORO
2002-19-2188	67 Lucero	LA ESTRELLA SECTOR TURQUIA
2002-19-2189	67 Lucero	LA ESTRELLA SECTOR TURQUIA
2002-19-2190	67 Lucero	LA ESTRELLA SECTOR TURQUIA
2002-19-2210	68 El Tesoro	SAN JOAQUIN DEL VATICANO
2002-19-2235	68 El Tesoro	EL TESORO
2002-19-2236	68 El Tesoro	EL TESORO
2002-19-2333	66 San Francisco	SAUCES HORTALIZAS
2002-19-2335	66 San Francisco	SAUCES HORTALIZAS
2002-19-2336	66 San Francisco	SAUCES HORTALIZAS
2002-19-2340	67 Lucero	VILLAS DEL DIAMANTE
2002-19-2344	67 Lucero	EL TRIUNFO SUR
2002-19-2347	67 Lucero	EL TRIUNFO SUR
2002-19-2348	67 Lucero	EL TRIUNFO SUR
2002-19-2349	67 Lucero	EL TRIUNFO SUR
2002-19-2350	67 Lucero	EL TRIUNFO SUR
2002-19-2351	67 Lucero	EL TRIUNFO SUR
2002-19-2354	67 Lucero	EL TRIUNFO SUR
2002-19-2355	67 Lucero	EL TRIUNFO SUR
2002-19-2357	67 Lucero	EL TRIUNFO SUR
2002-19-2360	67 Lucero	EL TRIUNFO SUR
2002-19-2361	67 Lucero	EL TRIUNFO SUR
2002-19-2362	67 Lucero	BELLA FLOR
2002-19-2364	67 Lucero	EL TRIUNFO SUR
2002-19-2365	67 Lucero	EL TRIUNFO SUR
2002-19-2366	67 Lucero	EL TRIUNFO SUR
2002-19-2368	67 Lucero	EL TRIUNFO SUR
2002-19-2370	67 Lucero	EL TRIUNFO SUR
2002-19-2387	67 Lucero	BELLA FLOR
2002-19-2388	67 Lucero	BELLA FLOR
2002-19-2391	67 Lucero	LUCERO MEDIO
2002-19-2392	67 Lucero	NUEVA COLOMBIA
2002-19-2393	67 Lucero	JUAN PABLO II
2002-19-2394	67 Lucero	EL TRIUNFO SUR
2002-19-2395	67 Lucero	ESMERALDA
2002-19-2397	67 Lucero	NUEVA COLOMBIA
2002-19-2400	67 Lucero	VILLA GLORIA
2002-19-2401	67 Lucero	VILLA GLORIA
2002-19-2402	67 Lucero	VILLA GLORIA
2002-19-2405	68 El Tesoro	EL TESORITO

2002-19-2406	68 El Tesoro	SAN JOAQUIN DEL VATICANO
2002-19-2408	68 El Tesoro	EL TESORITO
2002-19-2409	68 El Tesoro	EL TESORITO
2002-19-2410	68 El Tesoro	EL TESORO
2002-19-2411	68 El Tesoro	EL TESORO
2002-19-2412	68 El Tesoro	EL TESORO
2002-19-2413	68 El Tesoro	EL TESORO
2002-19-2414	68 El Tesoro	EL TESORO
2002-19-2415	68 El Tesoro	EL TESORO
2002-19-2416	68 El Tesoro	EL TESORO
2002-19-2417	68 El Tesoro	SOTAVENTO IV SECTOR
2002-19-2418	68 El Tesoro	EL TESORO
2002-19-2578	69 Ismael Perdomo	CARACOLI
2003-19-2337	66 San Francisco	JUAN JOSE RONDON
2003-19-2373	67 Lucero	NUEVA COLOMBIA
2003-19-2403	67 Lucero	NUEVA COLOMBIA
2003-19-2404	67 Lucero	NUEVA COLOMBIA
2003-19-2980	68 El Tesoro	SAN JOAQUIN DEL VATICANO
2003-19-2981	68 El Tesoro	SAN JOAQUIN DEL VATICANO
2003-19-3939	67 Lucero	MARANDU
2003-19-3940	67 Lucero	MARANDU
2003-19-3941	67 Lucero	MARANDU
2003-19-3942	67 Lucero	MARANDU
2003-19-3943	67 Lucero	MARANDU
2003-19-3944	67 Lucero	VILLAS DEL DIAMANTE
2003-19-3945	67 Lucero	VILLAS DEL DIAMANTE
2003-19-3946	67 Lucero	VILLAS DEL DIAMANTE
2003-19-3949	67 Lucero	JUAN PABLO II
2003-19-3951	67 Lucero	SAN JOSE DE LOS SAUCES
2003-19-3954	66 San Francisco	SAN FRANCISCO
2003-19-5466	67 Lucero	MIRADOR NUTIBARA
2004-19-3962	68 El Tesoro	BUENOS AIRES II
2004-19-3963	68 El Tesoro	BUENOS AIRES II
2004-19-3964	68 El Tesoro	BUENOS AIRES II
2004-19-5471	67 Lucero	BRISAS DEL VOLADOR
2004-19-5472	67 Lucero	BRISAS DEL VOLADOR
2004-19-5505	68 El Tesoro	SAN JOAQUIN DEL VATICANO
2004-19-5519	69 Ismael Perdomo	BONANZA SUR
2004-19-5520	69 Ismael Perdomo	BONANZA SUR
2004-19-5521	69 Ismael Perdomo	BONANZA SUR
2004-19-5524	67 Lucero	DOMINGO LAIN
2004-19-5525	68 El Tesoro	SOTAVENTO IV SECTOR
2004-19-5526	68 El Tesoro	SOTAVENTO IV SECTOR
2004-19-5532	67 Lucero	NUEVA COLOMBIA
2004-19-5535	69 Ismael Perdomo	CARACOLI
2004-19-5555	67 Lucero	BELLA FLOR
2004-19-5569	67 Lucero	BELLA FLOR
2004-19-5570	67 Lucero	BELLA FLOR
2004-19-5571	63 El Mochuelo	VILLA JACQUI
2004-19-5572	63 El Mochuelo	VILLA JACQUI
2004-19-5573	63 El Mochuelo	VILLA JACQUI
2004-19-5574	63 El Mochuelo	VILLA JACQUI
2004-19-5575	63 El Mochuelo	VILLA JACQUI
2004-19-5576	63 El Mochuelo	VILLA JACQUI
2004-19-5577	63 El Mochuelo	VILLA JACQUI
2004-19-5578	63 El Mochuelo	VILLA JACQUI
2004-19-5579	63 El Mochuelo	VILLA JACQUI
2004-19-5580	63 El Mochuelo	VILLA JACQUI
2004-19-5581	63 El Mochuelo	VILLA JACQUI
2004-19-5582	63 El Mochuelo	VILLA JACQUI
2004-19-5583	63 El Mochuelo	VILLA JACQUI
2004-19-5584	63 El Mochuelo	VILLA JACQUI
2004-19-5585	63 El Mochuelo	VILLA JACQUI
2004-19-5586	63 El Mochuelo	VILLA JACQUI
2004-19-5587	63 El Mochuelo	VILLA JACQUI
2004-19-5588	63 El Mochuelo	VILLA JACQUI
2004-19-5589	63 El Mochuelo	VILLA JACQUI

2004-19-5590	63 El Mochuelo	VILLA JACQUI
2004-19-5591	63 El Mochuelo	VILLA JACQUI
2004-19-5592	63 El Mochuelo	VILLA JACQUI
2004-19-5593	63 El Mochuelo	VILLA JACQUI
2004-19-5594	63 El Mochuelo	VILLA JACQUI
2004-19-5596	67 Lucero	LUCERO MEDIO
2004-19-5597	66 San Francisco	SAN FRANCISCO
2004-19-5598	66 San Francisco	SAN FRANCISCO
2004-19-5599	66 San Francisco	SAN FRANCISCO
2004-19-5600	66 San Francisco	SAN FRANCISCO
2004-19-5601	66 San Francisco	SAN FRANCISCO
2004-19-5602	66 San Francisco	SAN FRANCISCO
2004-19-5617	67 Lucero	VILLAS DEL DIAMANTE
2004-19-5618	67 Lucero	BRISAS DEL VOLADOR
2004-19-5619	67 Lucero	BRISAS DEL VOLADOR
2004-19-5620	67 Lucero	BRISAS DEL VOLADOR
2004-19-5621	67 Lucero	BRISAS DEL VOLADOR
2004-19-5622	67 Lucero	BRISAS DEL VOLADOR
2004-19-5623	67 Lucero	BRISAS DEL VOLADOR
2004-19-5624	67 Lucero	BRISAS DEL VOLADOR
2004-19-5625	67 Lucero	BRISAS DEL VOLADOR
2004-19-5626	67 Lucero	BRISAS DEL VOLADOR
2004-19-5627	67 Lucero	EL TRIUNFO SUR
2004-19-5628	67 Lucero	EL TRIUNFO SUR
2004-19-5629	67 Lucero	SAN JOSE DE LOS SAUCES
2004-19-5630	67 Lucero	SAN JOSE DE LOS SAUCES
2004-19-5631	67 Lucero	SAN JOSE DE LOS SAUCES
2004-19-5632	67 Lucero	SAN JOSE DE LOS SAUCES
2004-19-5633	67 Lucero	SAN JOSE DE LOS SAUCES
2004-19-5664	68 El Tesoro	BUENOS AIRES II
2004-19-5665	68 El Tesoro	SAN JOAQUIN DEL VATICANO
2004-19-5737	67 Lucero	JUAN PABLO II
2004-19-5738	67 Lucero	JUAN PABLO II
2004-19-5757	67 Lucero	LAS DELICIAS DEL SUR
2004-19-8292	67 Lucero	GIBRALTAR I SECTOR
2004-19-8293	67 Lucero	GIBRALTAR I SECTOR
2004-19-8294	67 Lucero	GIBRALTAR I SECTOR
2004-19-8295	67 Lucero	GIBRALTAR I SECTOR
2005-19-5660	67 Lucero	VILLAS DEL DIAMANTE
2005-19-5661	67 Lucero	VILLAS DEL DIAMANTE
2005-19-5662	67 Lucero	VILLAS DEL DIAMANTE
2005-19-5791	67 Lucero	SAN JOSE DE LOS SAUCES
2005-19-5792	67 Lucero	SAN JOSE DE LOS SAUCES
2005-19-5793	67 Lucero	SAN JOSE DE LOS SAUCES
2005-19-5794	67 Lucero	SAN JOSE DE LOS SAUCES
2005-19-5798	69 Ismael Perdomo	SANTA VIVIANA
2005-19-5799	69 Ismael Perdomo	SANTA VIVIANA
2005-19-5817	67 Lucero	VILLAS DEL DIAMANTE
2005-19-5818	67 Lucero	VILLAS DEL DIAMANTE
2005-19-5819	67 Lucero	VILLAS DEL DIAMANTE
2005-19-5820	67 Lucero	VILLAS DEL DIAMANTE
2005-19-5821	67 Lucero	VILLAS DEL DIAMANTE
2005-19-5822	67 Lucero	VILLAS DEL DIAMANTE
2005-19-5823	67 Lucero	VILLAS DEL DIAMANTE
2005-19-5824	67 Lucero	VILLAS DEL DIAMANTE
2005-19-5825	67 Lucero	VILLAS DEL DIAMANTE
2005-19-5826	67 Lucero	VILLAS DEL DIAMANTE
2005-19-5827	67 Lucero	VILLAS DEL DIAMANTE
2005-19-5828	67 Lucero	VILLAS DEL DIAMANTE
2005-19-5829	67 Lucero	VILLAS DEL DIAMANTE
2005-19-5830	67 Lucero	VILLAS DEL DIAMANTE
2005-19-5831	67 Lucero	VILLAS DEL DIAMANTE
2005-19-5835	67 Lucero	BRISAS DEL VOLADOR
2005-19-5836	67 Lucero	BRISAS DEL VOLADOR
2005-19-5837	67 Lucero	BRISAS DEL VOLADOR
2005-19-5838	67 Lucero	BRISAS DEL VOLADOR
2005-19-5839	67 Lucero	BRISAS DEL VOLADOR

2005-19-5840	67 Lucero	BRISAS DEL VOLADOR
2005-19-5841	67 Lucero	BRISAS DEL VOLADOR
2005-19-5842	67 Lucero	BRISAS DEL VOLADOR
2005-19-5843	67 Lucero	BRISAS DEL VOLADOR
2005-19-5844	67 Lucero	BRISAS DEL VOLADOR
2005-19-5845	67 Lucero	BRISAS DEL VOLADOR
2005-19-5846	67 Lucero	BRISAS DEL VOLADOR
2005-19-5847	67 Lucero	BRISAS DEL VOLADOR
2005-19-5848	67 Lucero	BRISAS DEL VOLADOR
2005-19-5849	67 Lucero	BRISAS DEL VOLADOR
2005-19-5855	68 El Tesoro	SAN JOAQUIN DEL VATICANO
2005-19-5915	68 El Tesoro	BOGOTÁ II SECTOR
2005-19-5916	68 El Tesoro	BOGOTÁ II SECTOR
2005-19-5917	68 El Tesoro	BOGOTÁ II SECTOR
2005-19-5918	68 El Tesoro	Bogotá II sector
2005-19-6367	67 Lucero	BRISAS DEL VOLADOR
2005-19-6368	67 Lucero	BRISAS DEL VOLADOR
2005-19-6369	67 Lucero	BRISAS DEL VOLADOR
2005-19-6370	67 Lucero	BRISAS DEL VOLADOR
2005-19-6371	67 Lucero	BRISAS DEL VOLADOR
2005-19-6372	67 Lucero	BRISAS DEL VOLADOR
2005-19-6373	67 Lucero	BRISAS DEL VOLADOR
2005-19-6374	67 Lucero	BRISAS DEL VOLADOR
2005-19-6375	67 Lucero	BRISAS DEL VOLADOR
2005-19-6376	67 Lucero	BRISAS DEL VOLADOR
2005-19-6408	70 Jerusalén	JERUSALEN SECTOR POTOSI
2005-19-6409	70 Jerusalén	JERUSALEN SECTOR POTOSI
2005-19-6410	70 Jerusalén	JERUSALEN SECTOR POTOSI
2005-19-6411	70 Jerusalén	JERUSALEN SECTOR POTOSI
2005-19-6418	67 Lucero	NUEVA COLOMBIA
2005-19-6419	67 Lucero	NUEVA COLOMBIA
2005-19-6420	67 Lucero	NUEVA COLOMBIA
2005-19-6421	67 Lucero	NUEVA COLOMBIA
2005-19-6422	67 Lucero	NUEVA COLOMBIA
2005-19-6423	67 Lucero	NUEVA COLOMBIA
2005-19-6424	67 Lucero	NUEVA COLOMBIA
2005-19-6425	67 Lucero	NUEVA COLOMBIA
2005-19-6426	67 Lucero	NUEVA COLOMBIA
2005-19-6427	67 Lucero	NUEVA COLOMBIA
2005-19-6428	67 Lucero	NUEVA COLOMBIA
2005-19-6429	67 Lucero	NUEVA COLOMBIA
2005-19-6430	67 Lucero	NUEVA COLOMBIA
2005-19-6431	67 Lucero	NUEVA COLOMBIA
2005-19-6432	67 Lucero	NUEVA COLOMBIA
2005-19-6433	67 Lucero	NUEVA COLOMBIA
2005-19-6434	67 Lucero	NUEVA COLOMBIA
2005-19-6435	67 Lucero	NUEVA COLOMBIA
2005-19-6436	67 Lucero	NUEVA COLOMBIA
2005-19-6437	67 Lucero	NUEVA COLOMBIA
2005-19-6438	67 Lucero	NUEVA COLOMBIA
2005-19-6439	67 Lucero	NUEVA COLOMBIA
2005-19-6440	67 Lucero	NUEVA COLOMBIA
2005-19-6441	67 Lucero	NUEVA COLOMBIA
2005-19-6442	67 Lucero	NUEVA COLOMBIA
2005-19-6443	67 Lucero	NUEVA COLOMBIA
2005-19-6444	67 Lucero	NUEVA COLOMBIA
2005-19-6445	67 Lucero	NUEVA COLOMBIA
2005-19-6446	67 Lucero	NUEVA COLOMBIA
2005-19-6489	67 Lucero	NUEVA COLOMBIA
2005-19-6570	69 Ismael Perdomo	SANTA VIVIANA
2005-19-6571	69 Ismael Perdomo	SANTA VIVIANA
2005-19-6572	69 Ismael Perdomo	SANTA VIVIANA
2005-19-6573	69 Ismael Perdomo	SANTA VIVIANA
2005-19-6574	69 Ismael Perdomo	SANTA VIVIANA
2005-19-6575	69 Ismael Perdomo	SANTA VIVIANA
2005-19-6576	69 Ismael Perdomo	SANTA VIVIANA
2005-19-6577	69 Ismael Perdomo	SANTA VIVIANA

2005-19-6578	69 Ismael Perdomo	SANTA VIVIANA
2005-19-6579	69 Ismael Perdomo	SANTA VIVIANA
2005-19-6580	69 Ismael Perdomo	SANTA VIVIANA
2005-19-6581	69 Ismael Perdomo	SANTA VIVIANA
2005-19-6582	69 Ismael Perdomo	SANTA VIVIANA
2005-19-6583	69 Ismael Perdomo	SANTA VIVIANA
2005-19-6584	69 Ismael Perdomo	SANTA VIVIANA
2005-19-6585	69 Ismael Perdomo	SANTA VIVIANA
2005-19-6586	69 Ismael Perdomo	SANTA VIVIANA
2005-19-6587	69 Ismael Perdomo	SANTA VIVIANA
2005-19-6588	69 Ismael Perdomo	SANTA VIVIANA
2005-19-6589	69 Ismael Perdomo	SANTA VIVIANA
2005-19-6590	69 Ismael Perdomo	SANTA VIVIANA
2005-19-6591	69 Ismael Perdomo	SANTA VIVIANA
2005-19-6592	69 Ismael Perdomo	SANTA VIVIANA
2005-19-6593	69 Ismael Perdomo	SANTA VIVIANA
2005-19-6594	69 Ismael Perdomo	SANTA VIVIANA
2005-19-6595	69 Ismael Perdomo	SANTA VIVIANA
2005-19-6596	69 Ismael Perdomo	SANTA VIVIANA
2005-19-6597	69 Ismael Perdomo	SANTA VIVIANA
2005-19-6598	69 Ismael Perdomo	SANTA VIVIANA
2005-19-6599	69 Ismael Perdomo	SANTA VIVIANA
2005-19-6600	69 Ismael Perdomo	SANTA VIVIANA
2005-19-6601	69 Ismael Perdomo	SANTA VIVIANA
2005-19-6602	69 Ismael Perdomo	SANTA VIVIANA
2005-19-6603	69 Ismael Perdomo	SANTA VIVIANA
2005-19-6604	69 Ismael Perdomo	SANTA VIVIANA
2005-19-6605	69 Ismael Perdomo	SANTA VIVIANA
2005-19-6606	69 Ismael Perdomo	SANTA VIVIANA
2005-19-6607	69 Ismael Perdomo	SANTA VIVIANA
2005-19-6608	69 Ismael Perdomo	SANTA VIVIANA
2005-19-6609	69 Ismael Perdomo	SANTA VIVIANA
2005-19-6610	69 Ismael Perdomo	SANTA VIVIANA
2005-19-6611	69 Ismael Perdomo	SANTA VIVIANA
2005-19-6612	69 Ismael Perdomo	SANTA VIVIANA
2005-19-6613	69 Ismael Perdomo	SANTA VIVIANA
2005-19-6614	69 Ismael Perdomo	SANTA VIVIANA
2005-19-6615	69 Ismael Perdomo	SANTA VIVIANA
2005-19-6616	67 Lucero	JUAN PABLO II GRAN CHAPARRAL
2005-19-6617	67 Lucero	JUAN PABLO II GRAN CHAPARRAL
2005-19-6618		JUAN PABLO II
2005-19-6619	67 Lucero	NUEVA COLOMBIA
2005-19-6620	67 Lucero	NUEVA COLOMBIA
2005-19-6621	67 Lucero	NUEVA COLOMBIA
2005-19-6622	67 Lucero	NUEVA COLOMBIA
2005-19-6623	67 Lucero	NUEVA COLOMBIA
2005-19-6624	67 Lucero	NUEVA COLOMBIA
2005-19-6625	67 Lucero	NUEVA COLOMBIA
2005-19-6626	67 Lucero	NUEVA COLOMBIA
2005-19-6627	67 Lucero	NUEVA COLOMBIA
2005-19-6636	68 El Tesoro	BOGOTÁ SUR
2005-19-6637	68 El Tesoro	BOGOTÁ SUR
2005-19-6638	68 El Tesoro	BOGOTÁ SUR
2005-19-6639	68 El Tesoro	BOGOTÁ SUR
2005-19-6640	67 Lucero	VILLAS DEL DIAMANTE
2005-19-6641	67 Lucero	VILLAS DEL DIAMANTE
2005-19-6642	67 Lucero	VILLAS DEL DIAMANTE
2005-19-6643	67 Lucero	VILLAS DEL DIAMANTE
2005-19-6644	67 Lucero	VILLAS DEL DIAMANTE
2005-19-6645	67 Lucero	VILLAS DEL DIAMANTE
2005-19-6646	67 Lucero	VILLAS DEL DIAMANTE
2005-19-6647	67 Lucero	VILLAS DEL DIAMANTE
2005-19-6648	67 Lucero	VILLAS DEL DIAMANTE
2005-19-6649	67 Lucero	VILLAS DEL DIAMANTE
2005-19-6650	67 Lucero	VILLAS DEL DIAMANTE
2005-19-6651	67 Lucero	VILLAS DEL DIAMANTE
2005-19-6652	67 Lucero	VILLAS DEL DIAMANTE

2005-19-6653	67 Lucero	VILLAS DEL DIAMANTE
2005-19-6654	67 Lucero	VILLAS DEL DIAMANTE
2005-19-6655	67 Lucero	VILLAS DEL DIAMANTE
2005-19-6656	67 Lucero	VILLAS DEL DIAMANTE
2005-19-6657	67 Lucero	VILLAS DEL DIAMANTE
2005-19-6658	67 Lucero	VILLAS DEL DIAMANTE
2005-19-6659	67 Lucero	VILLAS DEL DIAMANTE
2005-19-6660	67 Lucero	VILLAS DEL DIAMANTE
2005-19-6661	67 Lucero	VILLAS DEL DIAMANTE
2005-19-6662	67 Lucero	VILLAS DEL DIAMANTE
2005-19-6663	67 Lucero	VILLAS DEL DIAMANTE
2005-19-6664	67 Lucero	VILLAS DEL DIAMANTE
2005-19-6665	67 Lucero	VILLAS DEL DIAMANTE
2005-19-6666	67 Lucero	LA ESTRELLA
2005-19-6667	67 Lucero	LA ESTRELLA
2005-19-6668	67 Lucero	LA ESTRELLA
2005-19-6669	67 Lucero	LA ESTRELLA
2005-19-6670	67 Lucero	LA ESTRELLA
2005-19-6671	67 Lucero	LA ESTRELLA
2005-19-6672	67 Lucero	LA ESTRELLA
2005-19-6673	67 Lucero	LA ESTRELLA
2005-19-6674	67 Lucero	LA ESTRELLA
2005-19-6675	67 Lucero	LA ESTRELLA
2005-19-6676	67 Lucero	LA ESTRELLA
2005-19-7499	67 Lucero	TABOR ALTA LOMA
2005-19-7500	67 Lucero	TABOR ALTA LOMA
2005-19-7501	67 Lucero	TABOR ALTA LOMA
2005-19-7502	67 Lucero	TABOR ALTA LOMA
2005-19-7503	67 Lucero	TABOR ALTA LOMA
2005-19-7504	67 Lucero	TABOR ALTA LOMA
2005-19-7505	67 Lucero	TABOR ALTA LOMA
2005-19-7547	67 Lucero	VILLAS DEL DIAMANTE
2005-19-7548	67 Lucero	VILLAS DEL DIAMANTE
2005-19-7549	67 Lucero	TABOR ALTA LOMA
2005-19-7550	1 Paseo de los Libertadores	TABOR ALTA LOMA
2005-19-7551	67 Lucero	TABOR ALTA LOMA
2005-19-7552	67 Lucero	TABOR ALTA LOMA
2005-19-7553	67 Lucero	TABOR ALTA LOMA
2005-19-7554	67 Lucero	TABOR ALTA LOMA
2005-19-7555	67 Lucero	TABOR ALTA LOMA
2005-19-7556	67 Lucero	TABOR ALTA LOMA
2005-19-7557	67 Lucero	TABOR ALTA LOMA
2005-19-7558	67 Lucero	TABOR ALTA LOMA
2005-19-7559	67 Lucero	TABOR ALTA LOMA
2005-19-7560	67 Lucero	TABOR ALTA LOMA
2005-19-7561	67 Lucero	TABOR ALTA LOMA
2005-19-7562	67 Lucero	TABOR ALTA LOMA
2005-19-7563	67 Lucero	TABOR ALTA LOMA
2005-19-7564	67 Lucero	TABOR ALTA LOMA
2005-19-7565	67 Lucero	TABOR ALTA LOMA
2005-19-7566	67 Lucero	TABOR ALTA LOMA
2005-19-7567	67 Lucero	TABOR ALTA LOMA
2005-19-7568	67 Lucero	TABOR ALTA LOMA
2005-19-7569	67 Lucero	TABOR ALTA LOMA
2005-19-7570	67 Lucero	TABOR ALTA LOMA
2005-19-7571	67 Lucero	TABOR ALTA LOMA
2005-19-7572	1 Paseo de los Libertadores	TABOR ALTA LOMA
2005-19-7573	67 Lucero	TABOR ALTA LOMA
2005-19-7587	69 Ismael Perdomo	CARACOLI
2005-19-7588	69 Ismael Perdomo	CARACOLI
2005-19-7589	69 Ismael Perdomo	CARACOLI
2005-19-7638	68 El Tesoro	BUENOS AIRES II
2005-19-7639	67 Lucero	BRISAS DEL VOLADOR
2005-19-7640	67 Lucero	BRISAS DEL VOLADOR
2005-19-7641	67 Lucero	BRISAS DEL VOLADOR
2005-19-7642	67 Lucero	BRISAS DEL VOLADOR
2005-19-7643	67 Lucero	BRISAS DEL VOLADOR

2005-19-7644	67 Lucero	BRISAS DEL VOLADOR
2005-19-7645	67 Lucero	BRISAS DEL VOLADOR
2005-19-7646	67 Lucero	BRISAS DEL VOLADOR
2005-19-7647	67 Lucero	BRISAS DEL VOLADOR
2005-19-7648	67 Lucero	BRISAS DEL VOLADOR
2005-19-7649	67 Lucero	BRISAS DEL VOLADOR
2005-19-7650	67 Lucero	BRISAS DEL VOLADOR
2005-19-7651	67 Lucero	BRISAS DEL VOLADOR
2005-19-7652	67 Lucero	BRISAS DEL VOLADOR
2005-19-7653	67 Lucero	BRISAS DEL VOLADOR
2005-19-7654	67 Lucero	BRISAS DEL VOLADOR
2005-19-7655	67 Lucero	BRISAS DEL VOLADOR
2005-19-7656	67 Lucero	BRISAS DEL VOLADOR
2005-19-7657	67 Lucero	BRISAS DEL VOLADOR
2005-19-7658	67 Lucero	BRISAS DEL VOLADOR
2005-19-7659	67 Lucero	BRISAS DEL VOLADOR
2005-19-7660	67 Lucero	BRISAS DEL VOLADOR
2005-19-7661	67 Lucero	BRISAS DEL VOLADOR
2005-19-7662	67 Lucero	BRISAS DEL VOLADOR
2005-19-7663	67 Lucero	BRISAS DEL VOLADOR
2005-19-7664	67 Lucero	BRISAS DEL VOLADOR
2005-19-7665	67 Lucero	BRISAS DEL VOLADOR
2005-19-7666	67 Lucero	BRISAS DEL VOLADOR
2005-19-7667	67 Lucero	BRISAS DEL VOLADOR
2005-19-7668	67 Lucero	BRISAS DEL VOLADOR
2005-19-7669	67 Lucero	BRISAS DEL VOLADOR
2005-19-7670	67 Lucero	BRISAS DEL VOLADOR
2005-19-7671	67 Lucero	BRISAS DEL VOLADOR
2005-19-7672	67 Lucero	BRISAS DEL VOLADOR
2005-19-7673	67 Lucero	BRISAS DEL VOLADOR
2005-19-7674	67 Lucero	BRISAS DEL VOLADOR
2005-19-7675	67 Lucero	BRISAS DEL VOLADOR
2005-19-7676	67 Lucero	BRISAS DEL VOLADOR
2005-19-7677	67 Lucero	BRISAS DEL VOLADOR
2005-19-7678	67 Lucero	BRISAS DEL VOLADOR
2005-19-7679	67 Lucero	BRISAS DEL VOLADOR
2005-19-7680	67 Lucero	BRISAS DEL VOLADOR
2005-19-7681	67 Lucero	BRISAS DEL VOLADOR
2005-19-7682	67 Lucero	BRISAS DEL VOLADOR
2005-19-7683	67 Lucero	BRISAS DEL VOLADOR
2005-19-7684	67 Lucero	BRISAS DEL VOLADOR
2005-19-7685	67 Lucero	BRISAS DEL VOLADOR
2005-19-7686	67 Lucero	BRISAS DEL VOLADOR
2005-19-7687	67 Lucero	BRISAS DEL VOLADOR
2005-19-7688	67 Lucero	BRISAS DEL VOLADOR
2005-19-7689	67 Lucero	BRISAS DEL VOLADOR
2005-19-7690	67 Lucero	BRISAS DEL VOLADOR
2005-19-7691	67 Lucero	BRISAS DEL VOLADOR
2005-19-7692	67 Lucero	BRISAS DEL VOLADOR
2005-19-7693	67 Lucero	BRISAS DEL VOLADOR
2005-19-7694	67 Lucero	BRISAS DEL VOLADOR
2005-19-7695	67 Lucero	BRISAS DEL VOLADOR
2005-19-7696	67 Lucero	BRISAS DEL VOLADOR
2005-19-7697	67 Lucero	BRISAS DEL VOLADOR
2005-19-7698	67 Lucero	BRISAS DEL VOLADOR
2005-19-7699	67 Lucero	BRISAS DEL VOLADOR
2005-19-7700	67 Lucero	BRISAS DEL VOLADOR
2005-19-7701	67 Lucero	BRISAS DEL VOLADOR
2006-19-7767	68 El Tesoro	EL TESORO
2006-19-7807	67 Lucero	LA ESTRELLA DEL SUR
2006-19-7810	69 Ismael Perdomo	SANTA VIVIANA
2006-19-7851	67 Lucero	LA ESTRELLA DEL SUR
2006-19-7852	67 Lucero	LA ESTRELLA DEL SUR
2006-19-7855	67 Lucero	NUEVA COLOMBIA
2006-19-7911	70 Jerusalén	JERUSALEN SECTOR POTOSI
2006-19-7912	67 Lucero	TIERRA LINDA
2006-19-7913	67 Lucero	VILLAS DEL PROGRESO

2006-19-7914	67 Lucero	VILLAS DEL PROGRESO
2006-19-7942	67 Lucero	LOS ALPES
2006-19-7943	67 Lucero	LOS ALPES
2006-19-7944	67 Lucero	LOS ALPES
2006-19-7950	67 Lucero	VILLAS DEL DIAMANTE
2006-19-8073	67 Lucero	NUEVA COLOMBIA
2006-19-8074	67 Lucero	NUEVA COLOMBIA
2006-19-8075	67 Lucero	NUEVA COLOMBIA
2006-19-8076	67 Lucero	NUEVA COLOMBIA
2006-19-8077	67 Lucero	NUEVA COLOMBIA
2006-19-8078	67 Lucero	NUEVA COLOMBIA
2006-19-8079	67 Lucero	NUEVA COLOMBIA
2006-19-8080	67 Lucero	NUEVA COLOMBIA
2006-19-8081	67 Lucero	NUEVA COLOMBIA
2006-19-8082	67 Lucero	NUEVA COLOMBIA
2006-19-8085	67 Lucero	NUEVA COLOMBIA
2006-19-8086	67 Lucero	NUEVA COLOMBIA
2006-19-8087	67 Lucero	NUEVA COLOMBIA
2006-19-8088	67 Lucero	NUEVA COLOMBIA
2006-19-8089	67 Lucero	NUEVA COLOMBIA
2006-19-8090	67 Lucero	SAN JOSE DE LOS SAUCES
2006-19-8091	67 Lucero	SAN JOSE DE LOS SAUCES
2006-19-8092	67 Lucero	SAN JOSE DE LOS SAUCES
2006-19-8093	67 Lucero	SAN JOSE DE LOS SAUCES
2006-19-8094	67 Lucero	SAN JOSE DE LOS SAUCES
2006-19-8095	67 Lucero	SAN JOSE DE LOS SAUCES
2006-19-8096	67 Lucero	SAN JOSE DE LOS SAUCES
2006-19-8097	67 Lucero	SAN JOSE DE LOS SAUCES
2006-19-8098	67 Lucero	SAN JOSE DE LOS SAUCES
2006-19-8099	67 Lucero	SAN JOSE DE LOS SAUCES
2006-19-8100	67 Lucero	SAN JOSE DE LOS SAUCES
2006-19-8101	67 Lucero	SAN JOSE DE LOS SAUCES
2006-19-8102	67 Lucero	SAN JOSE DE LOS SAUCES
2006-19-8103	67 Lucero	BRISAS DEL VOLADOR
2006-19-8104	67 Lucero	BRISAS DEL VOLADOR
2006-19-8105	67 Lucero	BRISAS DEL VOLADOR
2006-19-8106	67 Lucero	BRISAS DEL VOLADOR
2006-19-8107	67 Lucero	BRISAS DEL VOLADOR
2006-19-8108	67 Lucero	BRISAS DEL VOLADOR
2006-19-8109	67 Lucero	BRISAS DEL VOLADOR
2006-19-8110	67 Lucero	BRISAS DEL VOLADOR
2006-19-8111	67 Lucero	BRISAS DEL VOLADOR
2006-19-8112	67 Lucero	BRISAS DEL VOLADOR
2006-19-8113	67 Lucero	BRISAS DEL VOLADOR
2006-19-8114	67 Lucero	BRISAS DEL VOLADOR
2006-19-8115	67 Lucero	BRISAS DEL VOLADOR
2006-19-8116	67 Lucero	BRISAS DEL VOLADOR
2006-19-8117	67 Lucero	BRISAS DEL VOLADOR
2006-19-8118	67 Lucero	BRISAS DEL VOLADOR
2006-19-8119	67 Lucero	BRISAS DEL VOLADOR
2006-19-8120	66 San Francisco	SAUCES HORTALIZAS
2006-19-8121	66 San Francisco	SAUCES HORTALIZAS
2006-19-8122	66 San Francisco	SAUCES HORTALIZAS
2006-19-8143	70 Jerusalén	JERUSALEN SECTOR POTOSI
2006-19-8144	70 Jerusalén	JERUSALEN SECTOR POTOSI
2006-19-8145	70 Jerusalén	JERUSALEN SECTOR POTOSI
2006-19-8146	70 Jerusalén	JERUSALEN SECTOR POTOSI
2006-19-8147	70 Jerusalén	JERUSALEN SECTOR POTOSI
2006-19-8148	70 Jerusalén	JERUSALEN SECTOR POTOSI
2006-19-8149	70 Jerusalén	JERUSALEN SECTOR POTOSI
2006-19-8150	69 Ismael Perdomo	SANTA VIVIANA
2006-19-8151	69 Ismael Perdomo	CARACOLI
2006-19-8152	69 Ismael Perdomo	CARACOLI
2006-19-8224	69 Ismael Perdomo	SANTA VIVIANA
2006-19-8225	69 Ismael Perdomo	SANTA VIVIANA
2006-19-8226	69 Ismael Perdomo	SANTA VIVIANA
2006-19-8227	69 Ismael Perdomo	SANTA VIVIANA

2006-19-8228	69 Ismael Perdomo	SANTA VIVIANA
2006-19-8229	69 Ismael Perdomo	SANTA VIVIANA
2006-19-8230	69 Ismael Perdomo	SANTA VIVIANA
2006-19-8231	69 Ismael Perdomo	SANTA VIVIANA
2006-19-8232	69 Ismael Perdomo	SANTA VIVIANA
2006-19-8233	69 Ismael Perdomo	SANTA VIVIANA
2006-19-8234	69 Ismael Perdomo	SANTA VIVIANA
2006-19-8235	69 Ismael Perdomo	CARACOLI
2006-19-8236	69 Ismael Perdomo	CARACOLI
2006-19-8237	69 Ismael Perdomo	CARACOLI
2006-19-8238	69 Ismael Perdomo	CARACOLI
2006-19-8239	69 Ismael Perdomo	CARACOLI
2006-19-8240	69 Ismael Perdomo	CARACOLI
2006-19-8241	69 Ismael Perdomo	CARACOLI
2006-19-8242	69 Ismael Perdomo	CARACOLI
2006-19-8243	69 Ismael Perdomo	CARACOLI
2006-19-8244	69 Ismael Perdomo	CARACOLI
2006-19-8245	69 Ismael Perdomo	CARACOLI
2006-19-8246	69 Ismael Perdomo	CARACOLI
2006-19-8247	69 Ismael Perdomo	CARACOLI
2006-19-8248	69 Ismael Perdomo	CARACOLI
2006-19-8249	69 Ismael Perdomo	CARACOLI
2006-19-8250	69 Ismael Perdomo	CARACOLI
2006-19-8251	69 Ismael Perdomo	CARACOLI
2006-19-8252	69 Ismael Perdomo	CARACOLI
2006-19-8253	69 Ismael Perdomo	CARACOLI
2006-19-8254	69 Ismael Perdomo	CARACOLI
2006-19-8255	69 Ismael Perdomo	CARACOLI
2006-19-8256	69 Ismael Perdomo	CARACOLI
2006-19-8257	69 Ismael Perdomo	CARACOLI
2006-19-8258	69 Ismael Perdomo	CARACOLI
2006-19-8259	69 Ismael Perdomo	CARACOLI
2006-19-8260	69 Ismael Perdomo	CARACOLI
2006-19-8261	69 Ismael Perdomo	CARACOLI
2006-19-8262	69 Ismael Perdomo	CARACOLI
2006-19-8263	69 Ismael Perdomo	CARACOLI
2006-19-8264	69 Ismael Perdomo	CARACOLI
2006-19-8265	69 Ismael Perdomo	CARACOLI
2006-19-8266	69 Ismael Perdomo	CARACOLI
2006-19-8267	69 Ismael Perdomo	CARACOLI
2006-19-8268	69 Ismael Perdomo	CARACOLI
2006-19-8271	69 Ismael Perdomo	CASAGRANDE
2006-19-8272	69 Ismael Perdomo	MIRADOR DE LA ESTANCIA
2006-19-8273	69 Ismael Perdomo	MIRADOR DE LA ESTANCIA
2006-19-8296	67 Lucero	TIERRA LINDA
2006-19-8316	69 Ismael Perdomo	REPÚBLICA DE CANADA
2006-19-8317	69 Ismael Perdomo	REPÚBLICA DE CANADA
2006-19-8336	69 Ismael Perdomo	CARACOLI
2006-19-8364	67 Lucero	BRISAS DEL VOLADOR
2006-19-8365	67 Lucero	BRISAS DEL VOLADOR
2006-19-8366	67 Lucero	BRISAS DEL VOLADOR
2006-19-8377	67 Lucero	MIRADOR NUTIBARA
2006-19-8393	67 Lucero	LOS ALPES
2006-19-8394	67 Lucero	LOS ALPES
2006-19-8395	69 Ismael Perdomo	TRES REYES II SECTOR
2006-19-8408	67 Lucero	CORDILLERA SUR
2006-19-8409	67 Lucero	CORDILLERA SUR
2006-19-8410	67 Lucero	MARANDU
2006-19-8411	67 Lucero	MARANDU
2006-19-8412	69 Ismael Perdomo	CARACOLI
2006-19-8461	68 El Tesoro	LA CUMBRE
2006-19-8462	68 El Tesoro	LA CUMBRE
2006-19-8493	68 El Tesoro	REPUBLICA DE VENEZUELA
2006-19-8494	68 El Tesoro	REPUBLICA DE VENEZUELA
2006-19-8495	68 El Tesoro	REPUBLICA DE VENEZUELA
2006-19-8496	68 El Tesoro	REPUBLICA DE VENEZUELA
2006-19-8497	66 San Francisco	GIBRALTAR I Y II

2006-19-8498	66 San Francisco	GIBRALTAR I Y II
2006-19-8499	66 San Francisco	GIBRALTAR I Y II
2006-19-8502	68 El Tesoro	BUENOS AIRES II
2006-19-8503	68 El Tesoro	BUENOS AIRES II
2006-19-8504	68 El Tesoro	BUENOS AIRES II
2006-19-8505	68 El Tesoro	BUENOS AIRES II
2006-19-8506	68 El Tesoro	BUENOS AIRES II
2006-19-8507	68 El Tesoro	BUENOS AIRES II
2006-19-8508	68 El Tesoro	BUENOS AIRES II
2006-19-8509	68 El Tesoro	BUENOS AIRES II
2006-19-8510	68 El Tesoro	BUENOS AIRES II
2006-19-8511	68 El Tesoro	BUENOS AIRES II
2006-19-8512	68 El Tesoro	BUENOS AIRES II
2006-19-8513	68 El Tesoro	BUENOS AIRES II
2006-19-8514	68 El Tesoro	BUENOS AIRES II
2006-19-8515	68 El Tesoro	BUENOS AIRES II
2006-19-8516	68 El Tesoro	BUENOS AIRES II
2006-19-8517	68 El Tesoro	BUENOS AIRES II
2006-19-8518	68 El Tesoro	BUENOS AIRES II
2006-19-8519	68 El Tesoro	BUENOS AIRES II
2006-19-8520	68 El Tesoro	BUENOS AIRES II
2006-19-8521	68 El Tesoro	BUENOS AIRES II
2006-19-8522	68 El Tesoro	BUENOS AIRES II
2006-19-8523	68 El Tesoro	BUENOS AIRES II
2006-19-8524	68 El Tesoro	BUENOS AIRES II
2006-19-8525	68 El Tesoro	BUENOS AIRES II
2006-19-8526	68 El Tesoro	BUENOS AIRES II
2006-19-8527	68 El Tesoro	BUENOS AIRES II
2006-19-8528	68 El Tesoro	BUENOS AIRES II
2006-19-8529	68 El Tesoro	BUENOS AIRES II
2006-19-8530	68 El Tesoro	BUENOS AIRES II
2006-19-8531	68 El Tesoro	BUENOS AIRES II
2006-19-8532	68 El Tesoro	BUENOS AIRES II
2006-19-8533	68 El Tesoro	BUENOS AIRES II
2006-19-8534	68 El Tesoro	BUENOS AIRES II
2006-19-8535	68 El Tesoro	BUENOS AIRES II
2006-19-8536	68 El Tesoro	BUENOS AIRES II
2006-19-8537	68 El Tesoro	BUENOS AIRES II
2006-19-8538	68 El Tesoro	BUENOS AIRES II
2006-19-8539	68 El Tesoro	BUENOS AIRES II
2006-19-8540	68 El Tesoro	BUENOS AIRES II
2006-19-8541	68 El Tesoro	BUENOS AIRES II
2006-19-8542	68 El Tesoro	BUENOS AIRES II
2006-19-8543	68 El Tesoro	BUENOS AIRES II
2006-19-8544	68 El Tesoro	BUENOS AIRES II
2006-19-8545	68 El Tesoro	BUENOS AIRES II
2006-19-8546	68 El Tesoro	BUENOS AIRES II
2006-19-8547	68 El Tesoro	BUENOS AIRES II
2006-19-8548	68 El Tesoro	BUENOS AIRES II
2006-19-8549	68 El Tesoro	BUENOS AIRES II
2006-19-8550	68 El Tesoro	BUENOS AIRES II
2006-19-8551	68 El Tesoro	BUENOS AIRES II
2006-19-8552	68 El Tesoro	BUENOS AIRES II
2006-19-8553	68 El Tesoro	BUENOS AIRES II
2006-19-8554	68 El Tesoro	BUENOS AIRES II
2006-19-8555	68 El Tesoro	BUENOS AIRES II
2006-19-8556	68 El Tesoro	BUENOS AIRES II
2006-19-8557	68 El Tesoro	BUENOS AIRES II
2006-19-8558	68 El Tesoro	BUENOS AIRES II
2006-19-8560	69 Ismael Perdomo	CARACOLI
2006-19-8561	68 Tesoro	BUENOS AIRES II
2006-19-8562	68 El Tesoro	BUENOS AIRES II
2006-19-8563	68 El Tesoro	BUENOS AIRES II
2006-19-8564	68 El Tesoro	BUENOS AIRES II
2006-19-8565	68 El Tesoro	BUENOS AIRES II
2006-19-8566	68 El Tesoro	BUENOS AIRES II
2006-19-8567	68 El Tesoro	BUENOS AIRES II

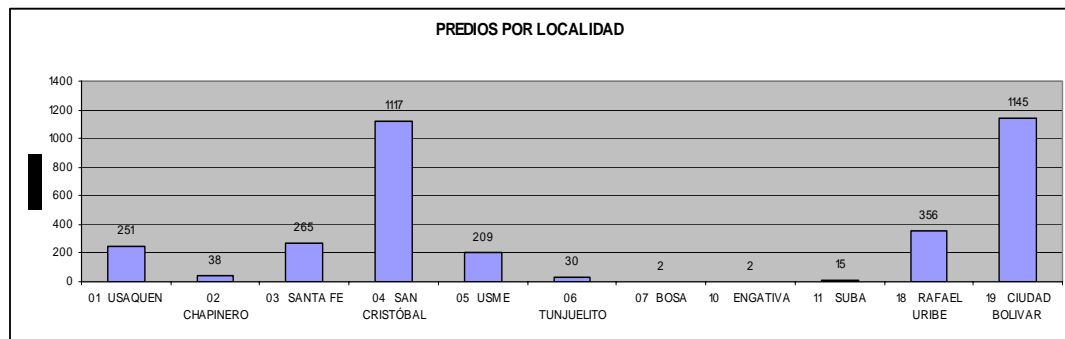
2006-19-8568	68 Tesoro	BUENOS AIRES II
2006-19-8569	68 Tesoro	BUENOS AIRES II
2006-19-8570	68 El Tesoro	BUENOS AIRES II
2006-19-8571	68 Tesoro	BUENOS AIRES II
2006-19-8573	67 Lucero	VILLAS DEL DIAMANTE
2006-19-8612	69 Ismael Perdomo	CARACOLI
2006-19-8889	66 San Francisco	JUAN JOSE RONDON
2006-19-8890	66 San Francisco	JUAN JOSE RONDON
2006-19-8891	66 San Francisco	JUAN JOSE RONDON
2006-19-8892	66 San Francisco	JUAN JOSE RONDON
2006-19-8924	69 Ismael Perdomo	CARACOLI
2006-19-8971	69 Ismael Perdomo	MIRADOR DE LA ESTANCIA
2006-19-8985	67 Lucero	MARANDU
2006-19-9007	67 Lucero	BRISAS DEL VOLADOR
2006-19-9008	67 Lucero	BRISAS DEL VOLADOR

El listado de predios que se encuentra en vía pública o en zona rural se encuentra en la tabla de Excel anexa a este informe.

5. ESTADISTICAS GENERALES

- PREDIOS POR LOCALIDAD

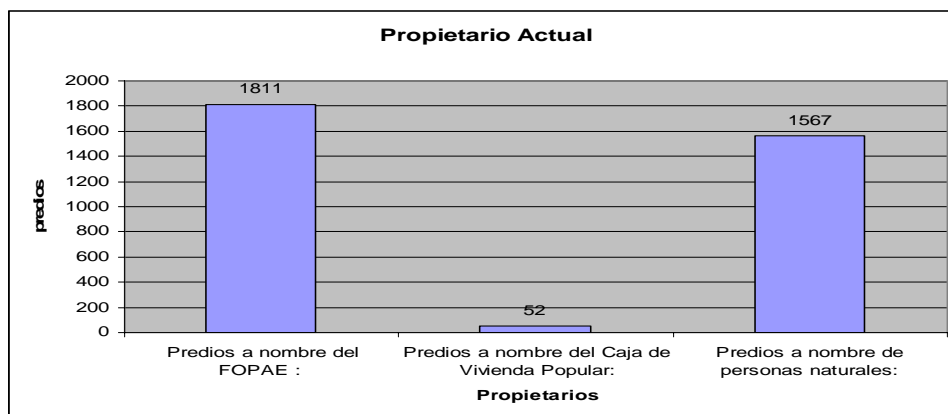
01	USAQUÉN	251
02	CHAPINERO	38
03	SANTA FÉ	265
04	SAN CRISTÓBAL	1117
05	USME	209
06	TUNJUELITO	30
07	BOSA	2
10	ENGATIVA	2
11	SUBA	15
18	RAFAEL URIBE	356
19	CIUDAD BOLIVAR	1145



- PROPIETARIO ACTUAL

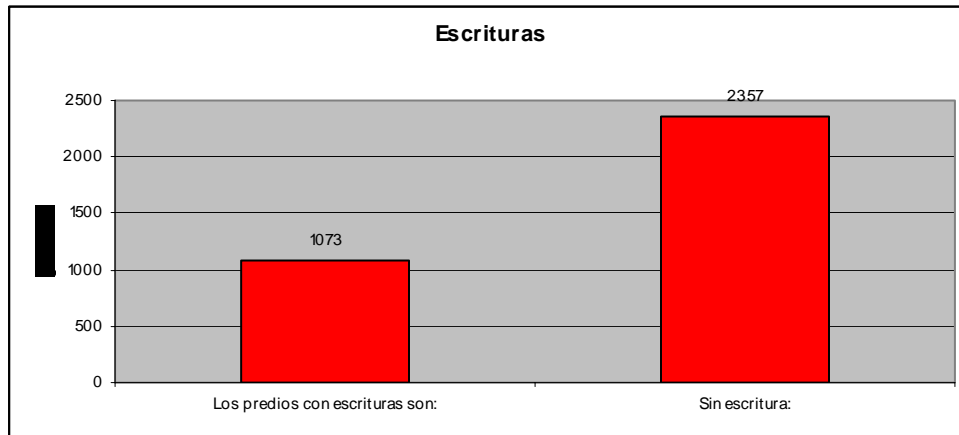
Los propietarios actuales se resumen así:

Predios a nombre del FOPAE :	1811
Predios a nombre del Caja de Vivienda Popular:	52
Predios a nombre de personas naturales:	1567



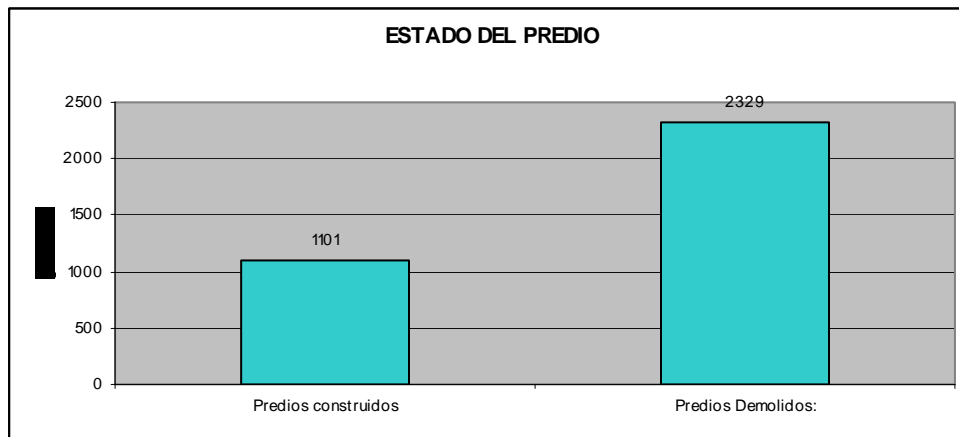
- ESCRITURAS

Los predios con escrituras son: 1073
Sin escritura: 2357



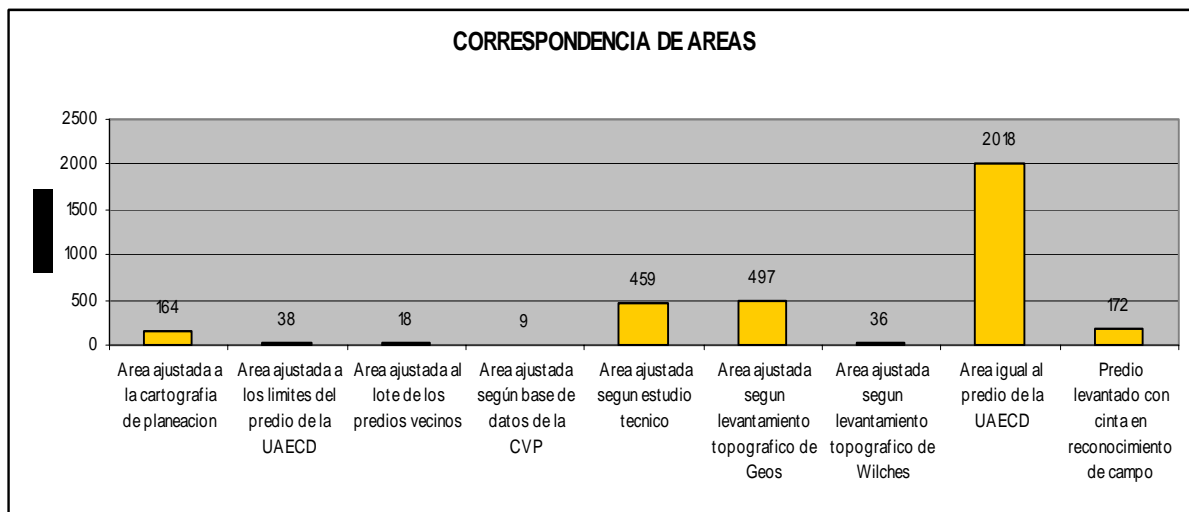
- ESTADO DEL PREDIO

Predios construidos : 1101
Predios Demolidos: 2329



- CORRESPONDENCIA DE ÁREAS

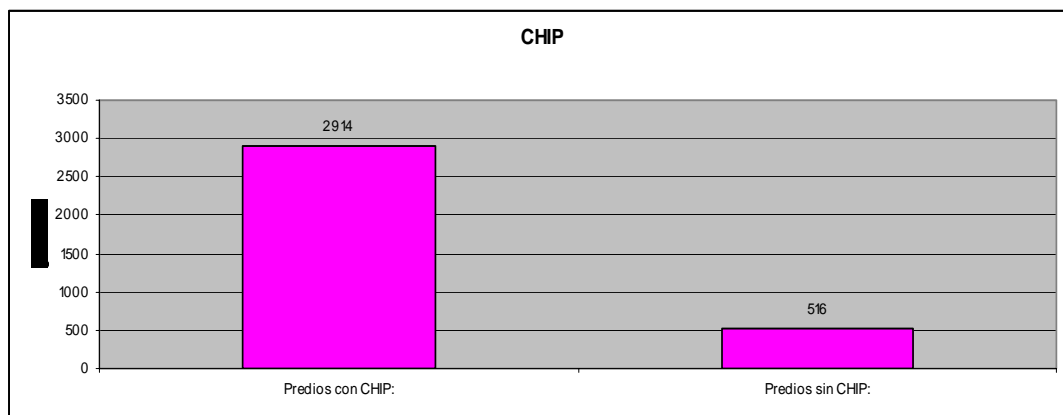
Área ajustada a la cartografía de planeacion	164
Área ajustada a los límites del predio de la UAECD	38
Área ajustada al lote de los predios vecinos	18
Área ajustada según base de datos de la CVP	9
Área ajustada según estudio técnico	459
Área ajustada según levantamiento topográfico de Geos	497
Área ajustada según levantamiento topográfico de Wilches	36
Área igual al predio de la UAECD	2018
Predio levantado con cinta en reconocimiento de campo	172



Para saber las diferencias entre las áreas del predio reconocido y las que se encuentran en la base de datos de la CVP se cruzaron las bases de datos, las Áreas se encuentran en metros cuadrados m², los comentarios acerca de estas diferencias se presentan en una tabla de Excel anexa a este informe cuyo nombre se denomina "comentarios áreas y predios en vía publica.xls".

- CHIP (COGIDO HOMOLOGADA DE IDENTIFICACIÓN PREDIAL)

Predios con CHIP:	2914
Predios sin CHIP:	516



6. ESTADISTICAS POR LOCALIDAD

6.1 LOCALIDAD DE USAQUÉN

- ESCRITURAS

Los predios que no tienen escrituras en esta localidad son 231

Predios con escritura son 20 es decir el 92% de los predios de esta localidad no poseen escritura.

- PROCESO DE REASENTAMIENTO TERMINADO Y PROPIETARIO ACTUAL

De los 251 predios que están en el programa de reasentamiento de la localidad de USAQUÉN, solo 58 tienen proceso de reasentamiento terminado y todos pertenecen actualmente al FONDO DE PREVENCIÓN Y ATENCIÓN DE EMERGENCIAS FOPAE, el resto pertenecen a propietarios particulares, es decir el 23% de los predios tienen proceso de reasentamiento terminado y el mismo porcentaje pertenece al FOPAE.

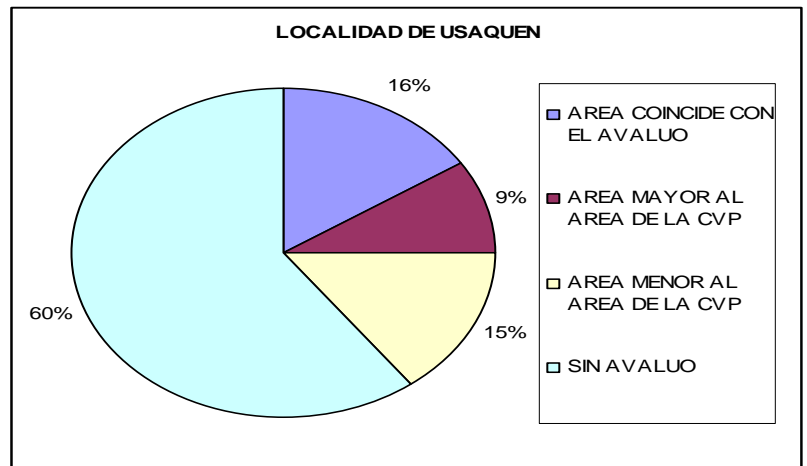
- PREDIOS POR BARRIO

BARRIOS DE USAQUÉN	
URBANIZACIÓN/BARRIO DADP	NUMERO DE PREDIOS
BELLAVISTA	1
DELICIAS DEL CARMEN	2
BALCONES DE VISTA HERMOSA	2
ARAUQUITA I SECTOR	2
SANTA CECILIA	3
ARAUQUITA II SECTOR	4
SORATAMA	9
ARAUQUITA	25
CERRO NORTE	30
SANTA CECILIA BAJA	46
EL CODITO	127

- RELACION DE AREAS DE RECONOCIMIENTO CON LOS AVALUOS DE LA CVP.

Haciendo una comparación con la base de datos de la CVP y las áreas tomadas de los polígonos de la capa obtuvimos los siguientes resultados.

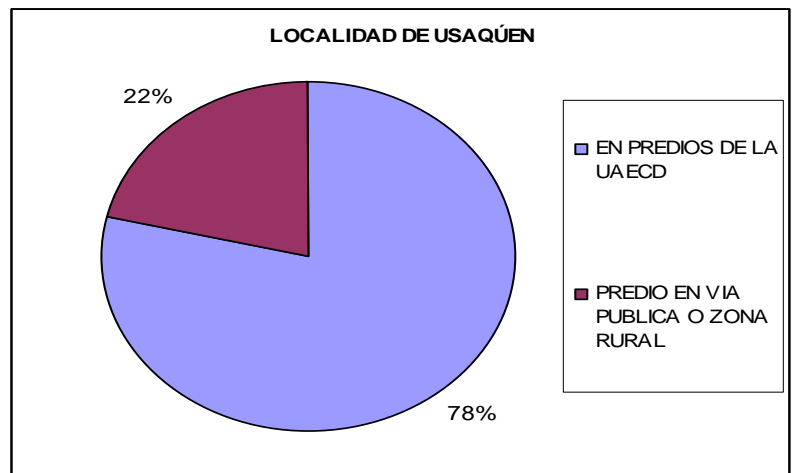
OBSERVACIÓN	NUMERO DE PREDIOS
AREA COINCIDE CON EL AVALUO	40
AREA MAYOR AL AREA DE LA CVP	23
AREA MENOR AL AREA DE LA CVP	37
PREDIOS SIN AVALUO	151



- PREDIOS EN VIA PUBLICA O ZONA RURAL

Tomando en cuenta la ubicación de los predios y haciendo un filtro en los cuales estos predios del FOPAE no tienen número de manzana ni lote obtuvimos los siguientes resultados.

OBSERVACION	NUMERO DE PREDIOS
EN PREDIOS DE LA UAECD	197
PREDIO EN VIA PUBLICA O ZONA RURAL	54



6.2 LOCALIDAD DE CHAPINERO

- ESCRITURAS

Los predios que no tienen escrituras en esta localidad son 24

Predios con escritura son 14 es decir el 63% de los predios de esta localidad no poseen escritura.

- PROCESO DE REASENTAMIENTO TERMINADO Y PROPIETARIO ACTUAL

De los 38 predios que están en el programa de reasentamiento de la localidad de Chapinero, 28 tienen proceso de reasentamiento terminado y todos pertenecen actualmente al FONDO DE PREVENCIÓN Y ATENCIÓN DE EMERGENCIAS FOPAE, el resto pertenecen a propietarios particulares, es decir el 74% de los predios tienen proceso de reasentamiento terminado y el mismo porcentaje pertenece al FOPAE.

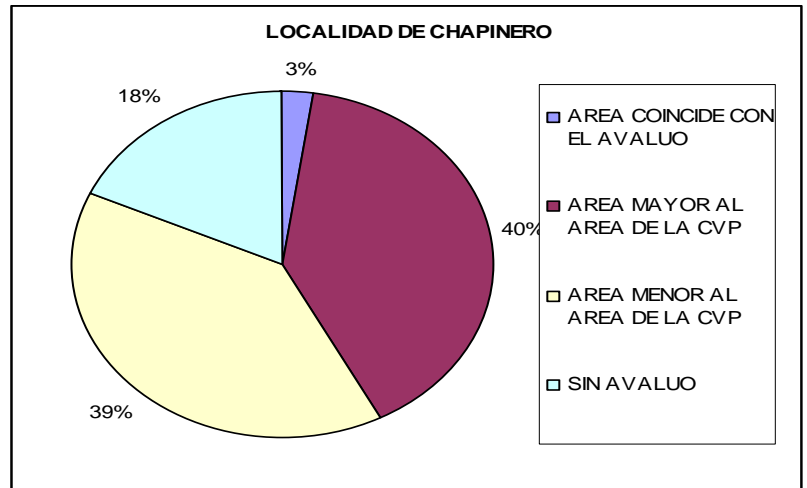
- PREDIOS POR BARRIO

BARRIOS DE CHAPINERO	
URBANIZACION/BARRIO DADP	NUMERO DE PREDIOS
SAN MARTIN DE PORRES	1
SAN LUIS	1
SAN ISIDRO	1
BOSQUE CALDERON II SECTOR	1
PARDO RUBIO	2
MARISCAL SUCRE	2
LA SUREÑA	5
EL PARAISO	8
VILLAS DEL CERRO	17

- RELACION DE AREAS DE RECONOCIMIENTO CON LOS AVALUOS DE LA CVP.

Haciendo una comparación con la base de datos de la CVP y las áreas tomadas de los polígonos de la capa obtuvimos los siguientes resultados.

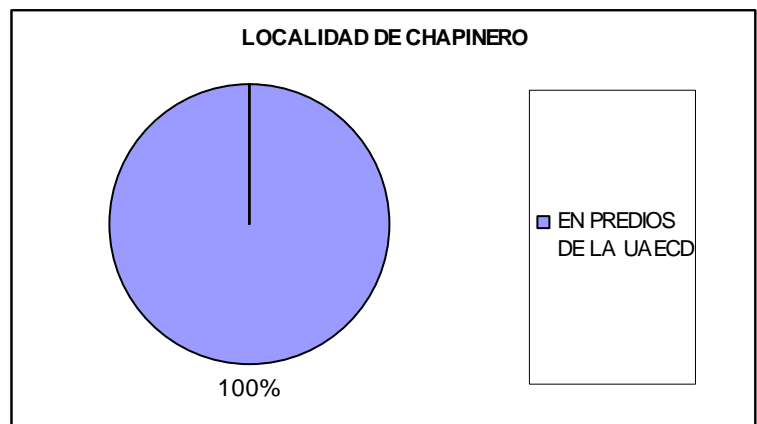
OBSERVACION	NUMERO DE PREDIOS
AREA COINCIDE CON EL AVALUO	1
AREA MAYOR AL AREA DE LA CVP	15
AREA MENOR AL AREA DE LA CVP	15
SIN AVALUO	7



- PREDIOS EN VIA PUBLICA O ZONA RURAL

Tomando en cuenta la ubicación de los predios y haciendo un filtro en los cuales estos predios del FOPAE no tienen número de manzana ni lote obtuvimos los siguientes resultados.

OBSERVACION	NUMERO DE PREDIOS
EN PREDIOS DE LA UAEC	38



6.3 LOCALIDAD DE SANTA FÉ

- ESCRITURAS

Los predios que no tienen escrituras en esta localidad son 176.

Predios con escritura son 90 es decir el 66% de los predios de esta localidad no poseen escritura.

- PROCESO DE REASENTAMIENTO TERMINADO Y PROPIETARIO ACTUAL

De los 266 predios que están en el programa de reasentamiento de la localidad de SANTA FÉ, 162 tienen proceso de reasentamiento terminado de los cuales 155 pertenecen actualmente al FONDO DE PREVENCIÓN Y ATENCIÓN DE EMERGENCIAS FOPAE, 7 a la CAJA DE VIVIENDA POPULAR CVP y el resto pertenecen a propietarios particulares, es decir el 61% de los predios tienen proceso de reasentamiento terminado.

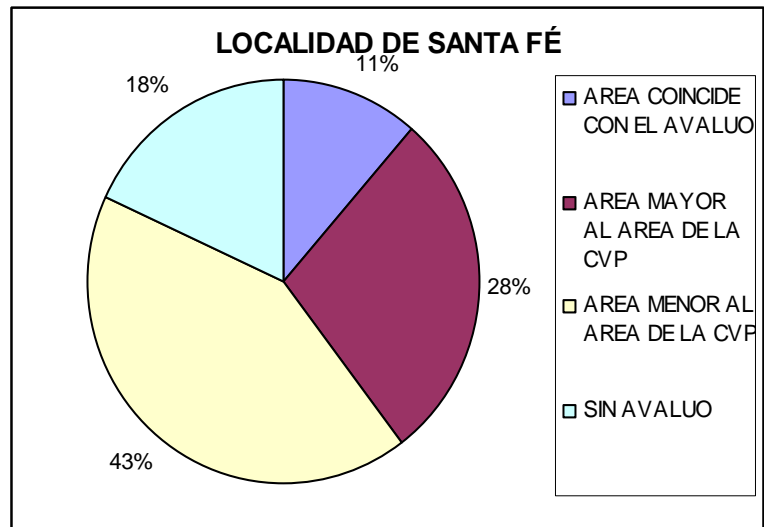
- PREDIOS POR BARRIO

BARRIOS DE SANTA FÉ	
URBANIZACIÓN/BARRIO DADP	NUMERO DE PREDIOS
EL TRIUNFO	1
SAN DIONISIO	1
EGIPTO ALTO	1
EL GUAVIO	1
EL MIRADOR	1
LOURDES	2
ROCIO ALTO	3
CARTAGENA	4
EL DORADO	4
ATANASIO GIRARDOT	4
EL CONSUELO	5
GRAN COLOMBIA	5
DORADO BAJO	6
LOS LACHES	7
VEREDA MONSERRATE	8
JULIO CESAR TURBAY AYALA	9
ROCIO MEDIO	14
ROCIO BAJO	25
ROCIO ALTO - BAJO	29
SANTA ROSA DE LIMA	36
DORADO CENTRO ORIENTAL	42
LA PAZ CENTRO	58

- RELACION DE AREAS DE RECONOCIMIENTO CON LOS AVALUOS DE LA CVP.

Haciendo una comparación con la base de datos de la CVP y las áreas tomadas de los polígonos de la capa obtuvimos los siguientes resultados.

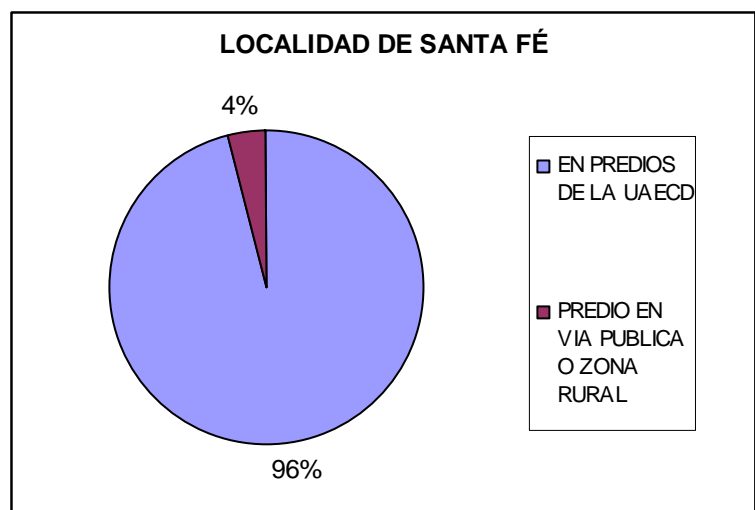
OBSERVACION	NUMERO DE PREDIOS
AREA COINCIDE CON EL AVALUO	30
AREA MAYOR AL AREA DE LA CVP	75
AREA MENOR AL AREA DE LA CVP	112
SIN AVALUO	48



- PREDIOS EN VIA PUBLICA O ZONA RURAL

Tomando en cuenta la ubicación de los predios y haciendo un filtro en los cuales estos predios del FOPAE no tienen número de manzana ni lote obtuvimos los siguientes resultados.

OBSERVACION	NUMERO DE PREDIOS
EN PREDIOS DE LA UAEDC	255
PREDIO EN VIA PUBLICA O ZONA RURAL	10



6.4 LOCALIDAD DE SAN CRISTOBAL

- ESCRITURAS

Los predios que no tienen escrituras en esta localidad son 726.

Predios con escritura son 390 es decir el 65% de los predios de esta localidad no poseen escritura.

- PROCESO DE REASENTAMIENTO TERMINADO Y PROPIETARIO ACTUAL

De los 1116 predios que están en el programa de reasentamiento de la localidad de San Cristóbal, 713 tienen proceso de reasentamiento terminado de los cuales 710 pertenecen actualmente al FONDO DE PREVENCIÓN Y ATENCIÓN DE EMERGENCIAS FOPAE, 3 a la CAJA DE VIVIENDA POPULAR CVP y el resto pertenecen a propietarios particulares, es decir el 64% de los predios tienen proceso de reasentamiento terminado.

- PREDIOS POR BARRIO

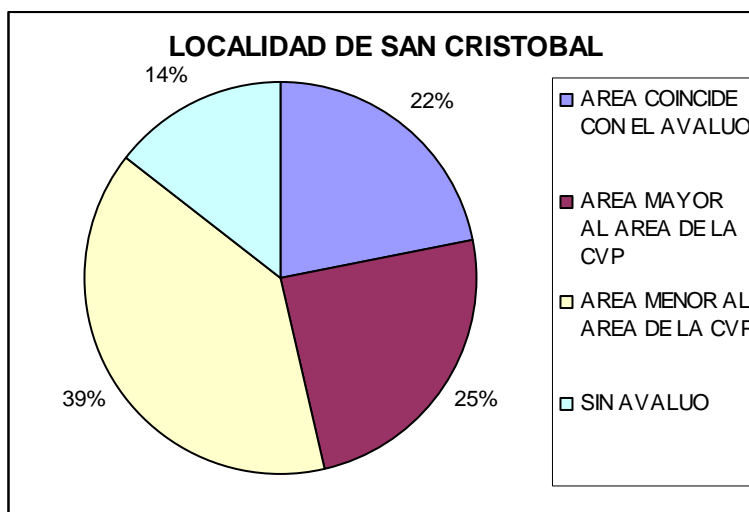
BARRIOS DE SAN CRISTOBAL	
URBANIZACION/BARRIO DADP	NUMERO DE PREDIOS
ALTOS DE SAN BLAS	1
DANUBIO AZUL	1
SAN BLAS	1
SAN PEDRO	1
LA VICTORIA	1
SAN BLAS II SECTOR	1
PANORAMA	1
LOS PINOS	2
QUINDIO	2
SAN ISIDRO	2
LOS LAURELES	2
LA NUEVA GLORIA	2
SAN CRISTOBAL SUR	2
SAN CRISTOBAL ALTO	3
ATENAS	3

BARRIOS DE SAN CRISTOBAL	
URBANIZACION/BARRIO DADP	NUMERO DE PREDIOS
ALTAMIRA	3
LOS ARRAYANES SEC SANTA INES	4
ALPES FUTURO	4
LA GROVANA	4
VILLAS DEL CERRO	4
MONTECARLO	5
ALTOS DEL VIRREY	5
QUINDIO I SECTOR	6
MORALVA	7
EL ENCANTO	7
LOS LIBERTADORES	11
REPÚBLICA DE CANADA	11
AMAPOLAS	12
SAN JOSE SUR ORIENTAL	14
SAN JACINTO	14
CANADA LA GUIRA	14
LA BELLEZA	20
TRIANGULO ALTO	21
LOS LAURELES SUR ORIENTAL I SEC	22
LA GRAN COLOMBIA	27
GRANADA SUR	28
LA GLORIA	28
MONTEBELLO	30
SAN MIGUEL LA NUEVA GLORIA	33
MALVINAS 1ER. SECTOR	35
MALVINAS 2DO. SECTOR	37
MIRAFLORES	38
MANILA	39
TRIANGULO BAJO	39
URB. NUEVA ROMA ORIENTAL	42
VILLA DE LA PAZ	52
QUINDIO II SECTOR	57
RAMAJAL	58
MALVINAS	72
SAN MARTIN DE LOBA	77
CORINTO	96
MANANTIAL	115

- RELACION DE AREAS DE RECONOCIMIENTO CON LOS AVALUOS DE LA CVP.

Haciendo una comparación con la base de datos de la CVP y las áreas tomadas de los polígonos de la capa obtuvimos los siguientes resultados.

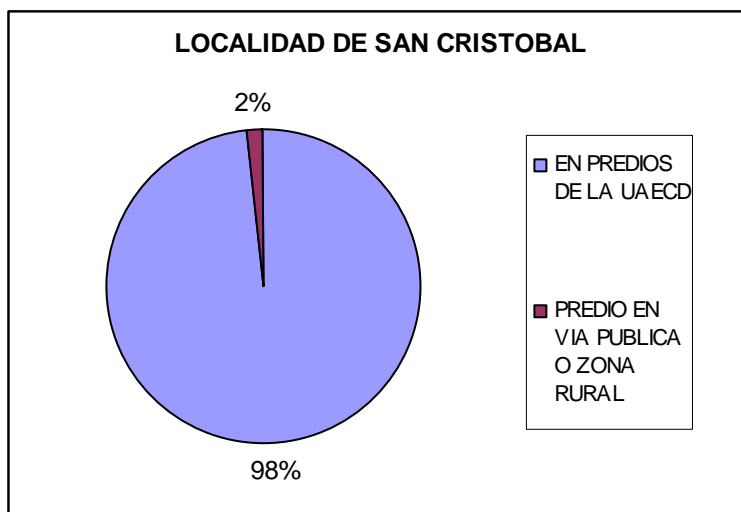
OBSERVACION	NUMERO DE PREDIOS
AREA COINCIDE CON EL AVALUO	244
AREA MAYOR AL AREA DE LA CVP	274
AREA MENOR AL AREA DE LA CVP	438
SIN AVALUO	161



- PREDIOS EN VIA PUBLICA O ZONA RURAL

Tomando en cuenta la ubicación de los predios y haciendo un filtro en los cuales estos predios del FOPAE no tienen número de manzana ni lote obtuvimos los siguientes resultados.

OBSERVACION	NUMERO DE PREDIOS
EN PREDIOS DE LA UAEC	1098
PREDIO EN VIA PUBLICA O ZONA RURAL	19



6.5 LOCALIDAD DE USME

- ESCRITURAS

Los predios que no tienen escrituras en esta localidad son 129.

Predios con escritura son 80 es decir el 60% de los predios de esta localidad no poseen escritura.

- PROCESO DE REASENTAMIENTO TERMINADO Y PROPIETARIO ACTUAL

De los 209 predios que están en el programa de reasentamiento de la localidad de Usme, 140 tienen proceso de reasentamiento terminado de los cuales 130 pertenecen actualmente al FONDO DE PREVENCIÓN Y ATENCIÓN DE EMERGENCIAS FOPAE, 10 a la CAJA DE VIVIENDA POPULAR CVP y el resto pertenecen a propietarios particulares, es decir el 67% de los predios tienen proceso de reasentamiento terminado.

- PREDIOS POR BARRIO

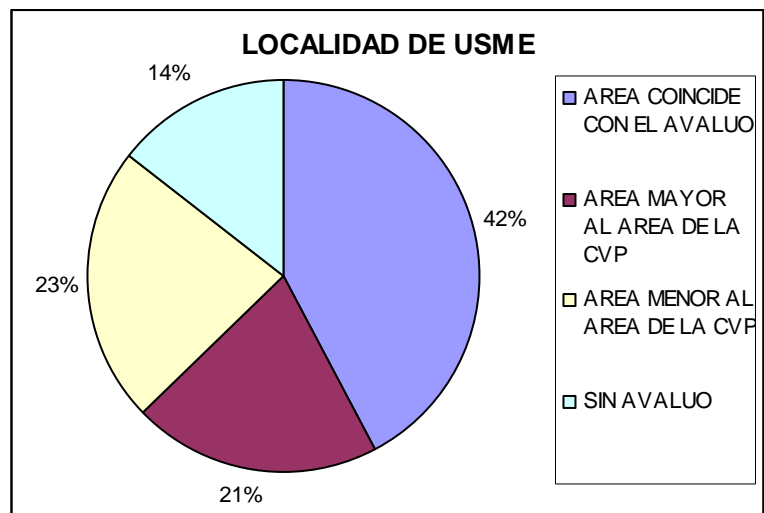
BARRIOS DE USME	
URBANIZACION/BARRIO DADP	NUMERO DE PREDIOS
SIERRA MORENA MEDIA	1
COMPOSTELA III	1
EL BOSQUE	1
FISCALA SECTOR CENTRO	1
JUAN JOSE RONDON II SECTOR	1
JUAN REY	1
JUAN REY - LA ESPERANZA	1
ORQUIDEAS II SECTOR	1
LA FLORA	1
LA ESPERANZA	2

BARRIOS DE USME	
URBANIZACION/BARRIO DADP	NUMERO DE PREDIOS
COMPOSTELA II	2
EL PORVENIR I SECTOR	2
FISCALA ALTA CENTRO	2
LA ESMERALDA	2
LOS ARRAYANES	2
SAN ISIDRO	2
SAN FELIPE	3
SANTA LIBRADA	4
BARRANQUILLITA	4
VILLAS DE SANTA ISABEL	4
LA SUREÑA	4
SANTA LIBRADA II SECTOR	4
SECTOR PEÑA	5
EL PEDREGAL	5
LA AURORA II	5
FISCALA TRES LAURELES	7
EL PORVENIR II SECTOR	9
SIERRA MORENA	12
YOMASITA	13
SAN JUAN DE USME	13
MONTEBLANCO	15
SAN ANDRES ALTOS	21
ALTOS DEL PINO	25
DANUBIO AZUL	33

- RELACION DE AREAS DE RECONOCIMIENTO CON LOS AVALUOS DE LA CVP.

Haciendo una comparación con la base de datos de la CVP y las áreas tomadas de los polígonos de la capa obtuvimos los siguientes resultados.

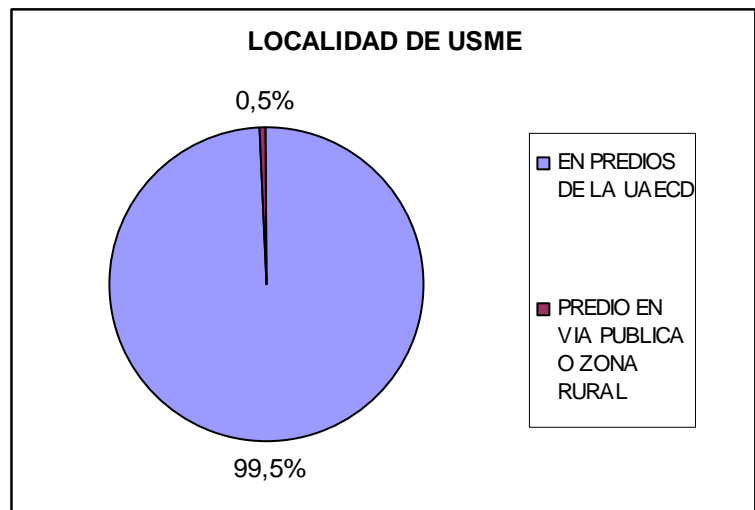
OBSERVACION	NUMERO DE PREDIOS
AREA COINCIDE CON EL AVALUO	88
AREA MAYOR AL AREA DE LA CVP	43
AREA MENOR AL AREA DE LA CVP	48
SIN AVALUO	30



- PREDIOS EN VIA PUBLICA O ZONA RURAL

Tomando en cuenta la ubicación de los predios y haciendo un filtro en los cuales estos predios del FOPAE no tienen número de manzana ni lote obtuvimos los siguientes resultados.

OBSERVACION	NUMERO DE PREDIOS
EN PREDIOS DE LA UAEC	208
PREDIO EN VIA PUBLICA O ZONA RURAL	1



6.6 LOCALIDAD DE TUNJUELITO

- ESCRITURAS

Los predios que no tienen escrituras en esta localidad son 16.

Predios con escritura son 14 es decir el 53% de los predios de esta localidad no poseen escritura.

- PROCESO DE REASENTAMIENTO TERMINADO Y PROPIETARIO ACTUAL

De los 30 predios que están en el programa de reasentamiento de la localidad de Tunjuelito, todos tienen proceso de reasentamiento terminado de los cuales los 30 pertenecen actualmente al FONDO DE PREVENCIÓN Y ATENCIÓN DE EMERGENCIAS FOPAE, es decir el 100% de los predios tienen proceso de reasentamiento terminado.

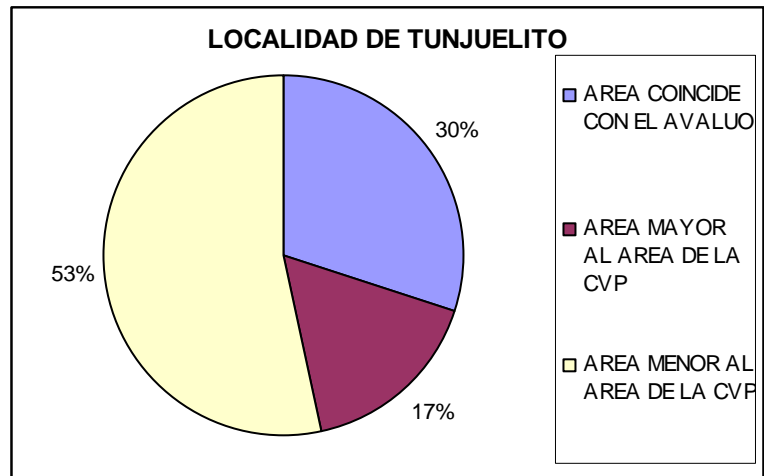
- PREDIOS POR BARRIO

BARRIOS DE TUNJUELITO	
URBANIZACION/BARRIO DADP	NUMERO DE PREDIOS
ISLA DEL SOL	12
SAN BENITO	18

- RELACION DE AREAS DE RECONOCIMIENTO CON LOS AVALUOS DE LA CVP.

Haciendo una comparación con la base de datos de la CVP y las áreas tomadas de los polígonos de la capa obtuvimos los siguientes resultados.

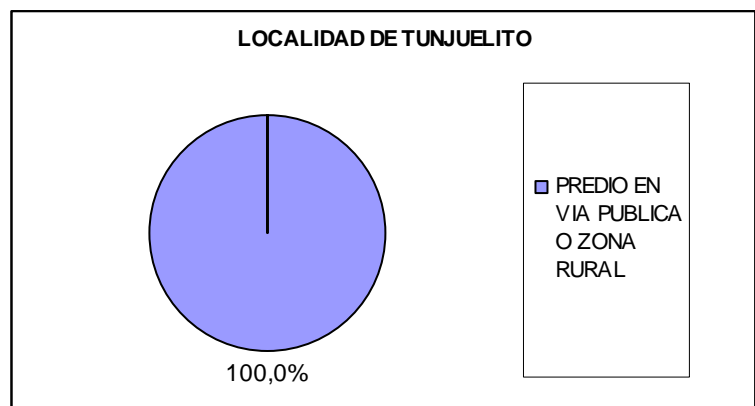
OBSERVACION	NUMERO DE PREDIOS
AREA COINCIDE CON EL AVALUO	9
AREA MAYOR AL AREA DE LA CVP	5
AREA MENOR AL AREA DE LA CVP	16



- PREDIOS EN VIA PUBLICA O ZONA RURAL

Tomando en cuenta la ubicación de los predios y haciendo un filtro en los cuales estos predios del FOPAE no tienen número de manzana ni lote obtuvimos los siguientes resultados.

OBSERVACION	NUMERO DE PREDIOS
PREDIO EN VÍA PUBLICA O ZONA RURAL	30



6.7 LOCALIDAD DE BOSA

- ESCRITURAS

Los predios que no tienen escrituras en esta localidad son 2. El 100 de los predios no tienen escrituras.

- PROCESO DE REASENTAMIENTO TERMINADO Y PROPIETARIO ACTUAL

De los 2 predios que están en el programa de reasentamiento de la localidad de Bosa, ninguno tiene proceso de reasentamiento terminado.

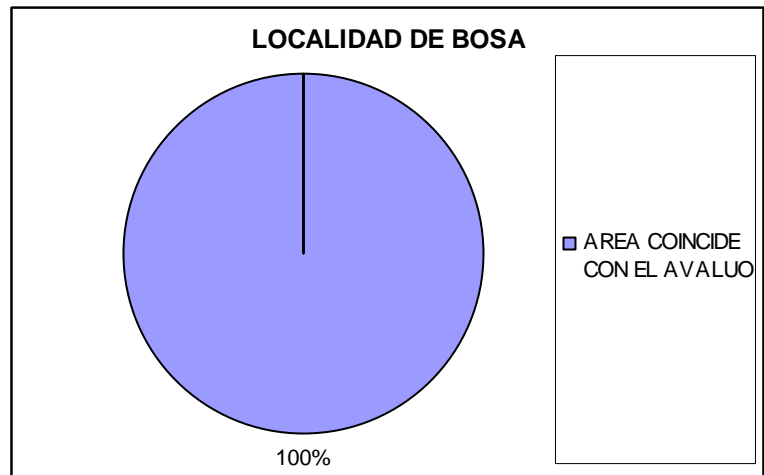
- PREDIOS POR BARRIO

BARRIOS DE BOSA	
URBANIZACION/BARRIO DADP	NUMERO DE PREDIOS
LOS SAUCES	2

- RELACION DE AREAS DE RECONOCIMIENTO CON LOS AVALUOS DE LA CVP.

Haciendo una comparación con la base de datos de la CVP y las áreas tomadas de los polígonos de la capa obtuvimos los siguientes resultados.

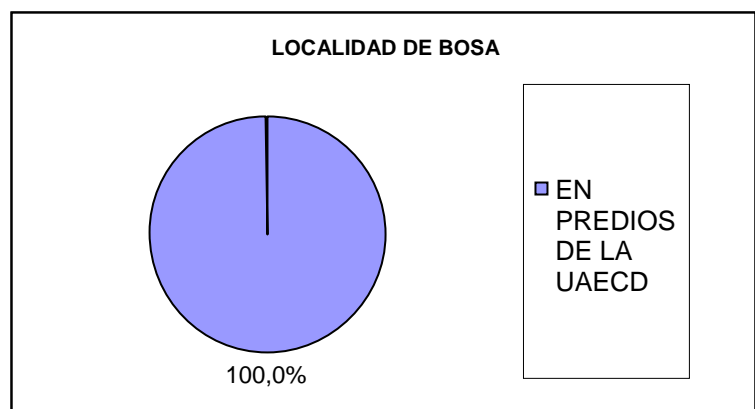
OBSERVACION	NUMERO DE PREDIOS
AREA COINCIDE CON EL AVALUO	2



- PREDIOS EN VIA PUBLICA O ZONA RURAL

Tomando en cuenta la ubicación de los predios y haciendo un filtro en los cuales estos predios del FOPAE no tienen número de manzana ni lote obtuvimos los siguientes resultados.

OBSERVACION	NUMERO DE PREDIOS
EN PREDIOS DE LA UAEC	2



6.8 LOCALIDAD DE ENGATIVA

- ESCRITURAS

Los predios que no tienen escrituras en esta localidad son 2. El 100 de los predios no tienen escrituras.

- PROCESO DE REASENTAMIENTO TERMINADO Y PROPIETARIO ACTUAL

De los 2 predios que están en el programa de reasentamiento de la localidad de Engativa, ambos tiene proceso de reasentamiento terminado y ambos pertenecen actualmente al FONDO DE PREVENCION Y ATENCIÓN DE EMERGENCIAS FOPAE.

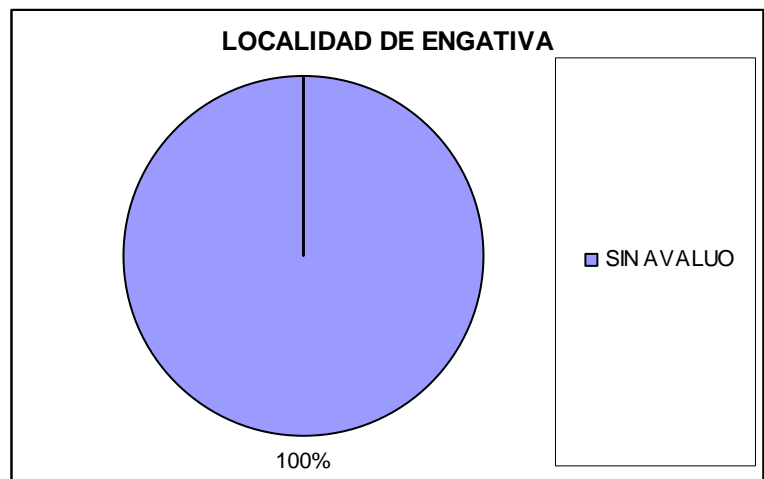
- PREDIOS POR BARRIO

BARRIOS DE ENGATIVA	
URBANIZACION/BARRIO DADP	NUMERO DE DUPLICADOS
ISLAS DE PROVIDENCIA	2

- RELACION DE AREAS DE RECONOCIMIENTO CON LOS AVALUOS DE LA CVP.

Haciendo una comparación con la base de datos de la CVP y las áreas tomadas de los polígonos de la capa obtuvimos los siguientes resultados.

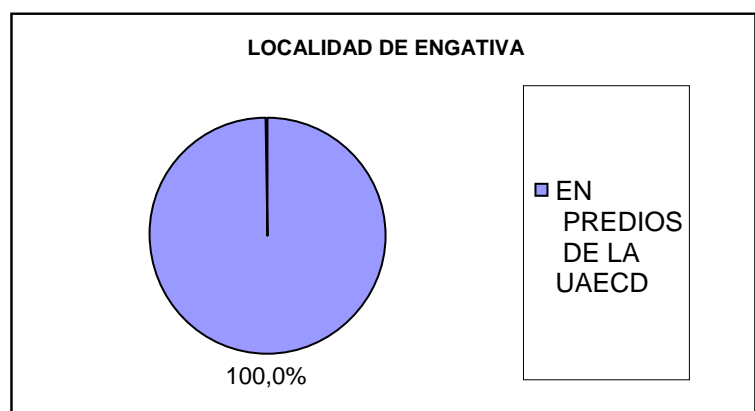
OBSERVACION	NUMERO DE PREDIOS
SIN AVALUO	2



- PREDIOS EN VIA PUBLICA O ZONA RURAL

Tomando en cuenta la ubicación de los predios y haciendo un filtro en los cuales estos predios del FOPAE no tienen número de manzana ni lote obtuvimos los siguientes resultados.

OBSERVACION	NUMERO DE PREDIOS
EN PREDIOS DE LA UAED	2



6.9 LOCALIDAD DE SUBA

- ESCRITURAS

Los predios que no tienen escrituras en esta localidad son 9.
Predios con escritura son 6 es decir el 60% de los predios de esta localidad no poseen escritura.

- PROCESO DE REASENTAMIENTO TERMINADO Y PROPIETARIO ACTUAL

De los 15 predios que están en el programa de reasentamiento de la localidad de Suba, 8 tienen proceso de reasentamiento terminado y pertenecen actualmente al FONDO DE PREVENCIÓN Y ATENCIÓN DE EMERGENCIAS FOPAE y el resto pertenecen a propietarios particulares, es decir el 53% de los predios tienen proceso de reasentamiento terminado.

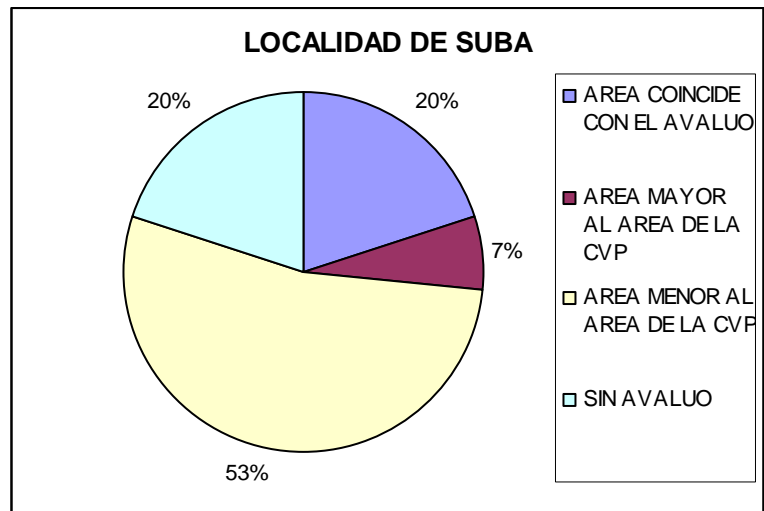
- PREDIOS POR BARRIO

BARRIOS DE SUBA	
URBANIZACION/BARRIO DADP	NUMERO DE PREDIOS
CIUDAD HUNZA	5
LA AGUADITA	10

- RELACION DE AREAS DE RECONOCIMIENTO CON LOS AVALUOS DE LA CVP.

Haciendo una comparación con la base de datos de la CVP y las áreas tomadas de los polígonos de la capa obtuvimos los siguientes resultados.

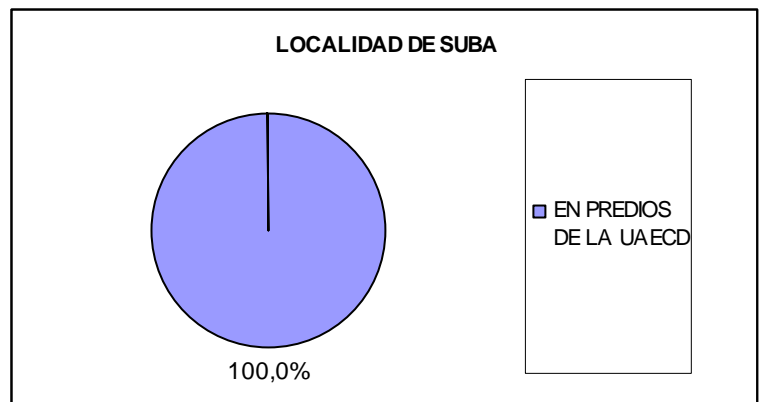
OBSERVACION	NUMERO DE PREDIOS
AREA COINCIDE CON EL AVALUO	3
AREA MAYOR AL AREA DE LA CVP	1
AREA MENOR AL AREA DE LA CVP	8
SIN AVALUO	3



- PREDIOS EN VIA PUBLICA O ZONA RURAL

Tomando en cuenta la ubicación de los predios y haciendo un filtro en los cuales estos predios del FOPAE no tienen número de manzana ni lote obtuvimos los siguientes resultados.

OBSERVACION	NUMERO DE PREDIOS
EN PREDIOS DE LA UAEC	15



6.10 LOCALIDAD DE RAFAEL URIBE

- ESCRITURAS

Los predios que no tienen escrituras en esta localidad son 218.
Predios con escritura son 138 es decir el 61% de los predios de esta localidad no poseen escritura.

- PROCESO DE REASENTAMIENTO TERMINADO Y PROPIETARIO ACTUAL

De los 356 predios que están en el programa de reasentamiento de la localidad de Rafael Uribe, 236 tienen proceso de reasentamiento terminado de los cuales 230 pertenecen actualmente al FONDO DE PREVENCIÓN Y ATENCIÓN DE EMERGENCIAS FOPAE, 6 a la CAJA DE VIVIENDA POPULAR CVP y el resto pertenecen a propietarios particulares, es decir el 66% de los predios tienen proceso de reasentamiento terminado.

- PREDIOS POR BARRIO

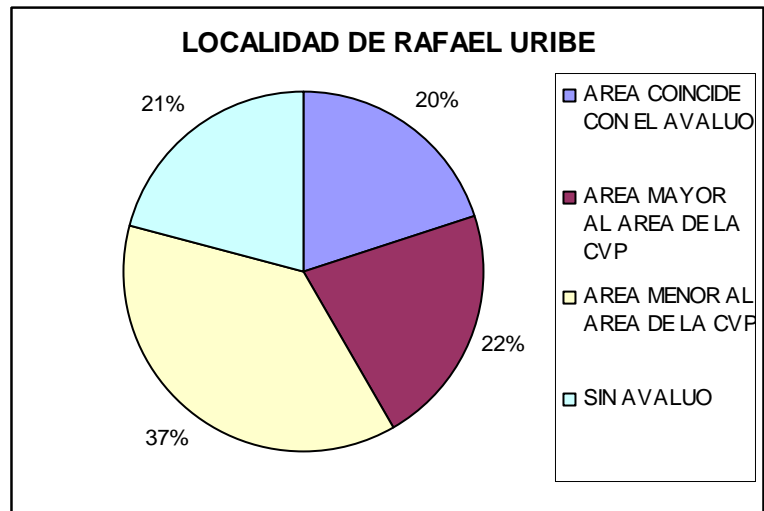
BARRIOS DE RAFAEL URIBE	
URBANIZACION/BARRIO DADP	NUMERO DE PREDIOS
NUEVO PENNSILVANIA SUR	1
PALERMO SUR	1
SERRANIA SECTOR CULTIVOS	1
PALERMO SUR (EL TRIANGULO)	1
PLA YON PLA YITA	1
EL CONSUELO	1
VILLAS DEL SOL	1
SAN JORGE ALTO	2
EL MIRADOR SUR I Y II	2
EL BOSQUE DE LOS MOLINOS (SAN JUSTINO)	2
LAS COLINAS SEC. EL TRIUNFO	2
LA CAROLINA	2
LA ARBOLEDA II	2

BARRIOS DE RAFAEL URIBE	
URBANIZACION/BARRIO DADP	NUMERO DE PREDIOS
EL PORTAL SUR	2
EL PORTAL II	2
MADRID	3
LA PAZ SECTOR LOS NARANJOS	4
RIO DE JANEIRO	4
MIRADOR DE MARROCOS	4
EL PORTAL	5
GRANJAS DE SAN PABLO	6
LA ESPERANZA ALTA	7
CALLEJON DE SANTA BARBARA	7
SERRANIA	9
SAN MARTIN	9
SAN AGUSTIN	9
LA RECONQUISTA	10
SAN PABLO	11
SAN IGNACIO	13
LA PAZ	13
SOCORRO SUR	16
MARCO FIDEL SUAREZ	20
LAS COLINAS	24
VILLAS DEL RECUERDO	27
PLAYON PLAYITA	30
LOS PUENTES	32
LA MERCED SUR	35
LUIS LOPEZ DE MESA	35

- RELACION DE AREAS DE RECONOCIMIENTO CON LOS AVALUOS DE LA CVP.

Haciendo una comparación con la base de datos de la CVP y las áreas tomadas de los polígonos de la capa obtuvimos los siguientes resultados.

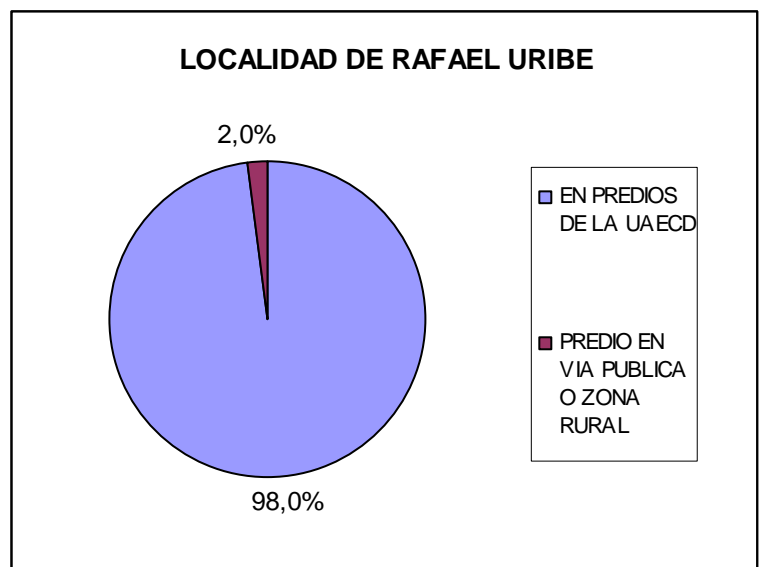
OBSERVACION	NUMERO DE PREDIOS
AREA COINCIDE CON EL AVALUO	71
AREA MAYOR AL AREA DE LA CVP	77
AREA MENOR AL AREA DE LA CVP	134
SIN AVALUO	74



- PREDIOS EN VIA PUBLICA O ZONA RURAL

Tomando en cuenta la ubicación de los predios y haciendo un filtro en los cuales estos predios del FOPAE no tienen número de manzana ni lote obtuvimos los siguientes resultados.

OBSERVACION	NUMERO DE PREDIOS
EN PREDIOS DE LA UAEDC	349
PREDIO EN VIA PUBLICA O ZONA RURAL	7



6.11 LOCALIDAD DE CIUDAD BOLIVAR

- ESCRITURAS

Los predios que no tienen escrituras en esta localidad son 823.

Predios con escritura son 322 es decir el 72% de los predios de esta localidad no poseen escritura.

- PROCESO DE REASENTAMIENTO TERMINADO Y PROPIETARIO ACTUAL

De los 1145 predios que están en el programa de reasentamiento de la localidad de Ciudad Bolívar, 485 tienen proceso de reasentamiento terminado de los cuales 459 pertenecen actualmente al FONDO DE PREVENCIÓN Y ATENCIÓN DE EMERGENCIAS FOPAE, 26 a la CAJA DE VIVIENDA POPULAR CVP y el resto pertenecen a propietarios particulares, es decir el 42% de los predios tienen proceso de reasentamiento terminado.

- PREDIOS POR BARRIO

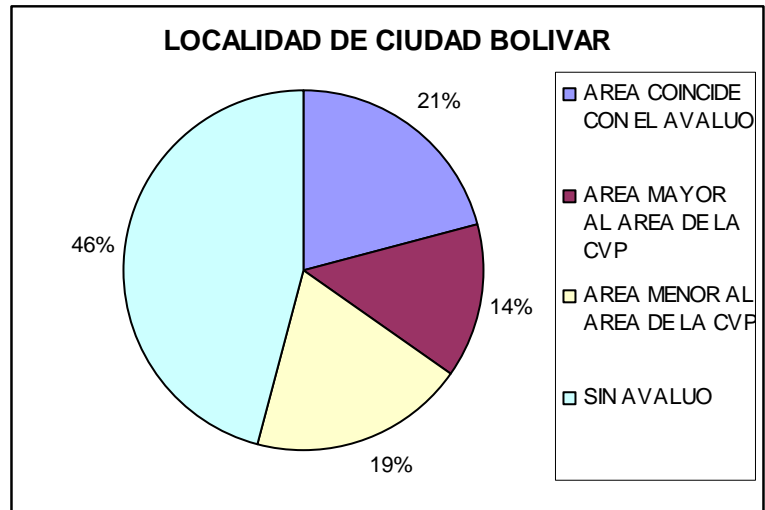
BARRIOS DE SAN CRISTOBAL	
URBANIZACION/BARRIO DADP	NUMERO DE PREDIOS
LAS DELICIAS DEL SUR	1
DOMINGO LAIN	1
MONTERREY	1
COMPARTIR EL REFUGIO	1
TRES REYES II SECTOR	1
CASAGRANDE	1
LA CUMBRE	2
MIRADOR NUTIBARA	2
LUCERO MEDIO	2
REPÚBLICA DE CANADA	2
TIERRA LINDA	2
VILLAS DEL PROGRESO	2
GIBRALTAR I Y II	3
MIRADOR DE LA ESTANCIA	3
LA ESTRELLA DEL SUR	3
VISTA HERMOSA SEC TRIANG	3
LA ESTRELLA SECTOR TURQUIA	3

BARRIOS DE SAN CRISTOBAL	
URBANIZACION/BARRIO DADP	NUMERO DE PREDIOS
CORDILLERA SUR	3
BONANZA SUR	3
SOTAVENTO IV SECTOR	3
BOGOTÁ SECTOR TEQUENDAMA	3
BOGOTÁ SUR	4
VILLA GLORIA	4
BOGOTÁ II SECTOR	4
GIBRALTAR I SECTOR	4
REPUBLICA DE VENEZUELA	4
LOS ALPES	5
SAUCES HORTALIZAS	6
SAN FRANCISCO	7
SANTA ROSITA	7
MARANDU	8
EL TESORITO	9
JUAN PABLO II	10
JUAN PABLO II SEC LA ESPERANZA	10
SAN JOAQUIN DEL VATICANO	11
DIVINO NIÑO	11
LA ESTRELLA	11
JERUSALEN SECTOR POTOSI	12
EL TESORO	13
ALTOS DE JALISCO	15
JUAN JOSE RONDON	16
BRISAS DEL VOLADOR BAJA	17
BUENOS AIRES III SECTOR	19
EL TRIUNFO SUR	19
SAN JOSE DE LOS SAUCES	23
VILLA JACQUI	24
TABOR ALTA LOMA	32
JUAN PABLO II GRAN CHAPARRAL	36
ESMERALDA	44
CARACOLI	46
SANTA VIVIANA	61
BUENOS AIRES II	73
VILLAS DEL DIAMANTE	77
NUEVA COLOMBIA	102
BELLA FLOR	128
BRISAS DEL VOLADOR	228

- RELACION DE AREAS DE RECONOCIMIENTO CON LOS AVALUOS DE LA CVP.

Haciendo una comparación con la base de datos de la CVP y las áreas tomadas de los polígonos de la capa obtuvimos los siguientes resultados.

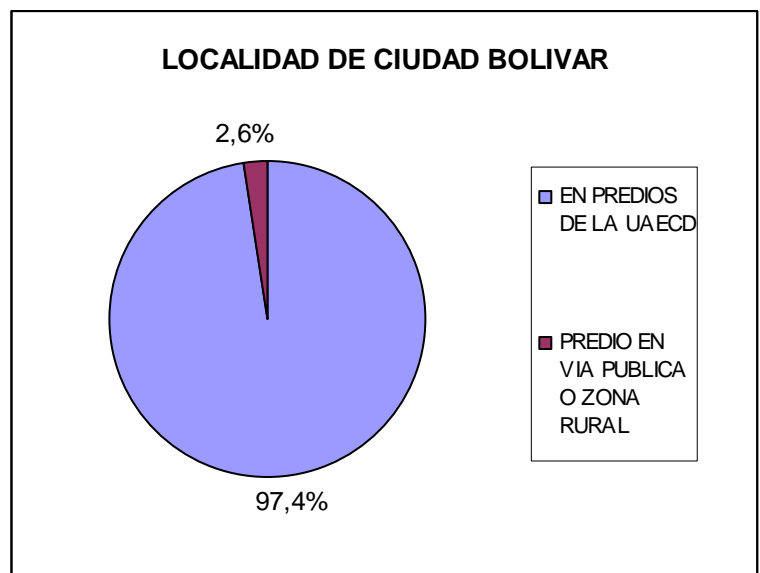
OBSERVACION	NUMERO DE PREDIOS
AREA COINCIDE CON EL AVALUO	237
AREA MAYOR AL AREA DE LA CVP	162
AREA MENOR AL AREA DE LA CVP	220
SIN AVALUO	526



- PREDIOS EN VIA PUBLICA O ZONA RURAL

Tomando en cuenta la ubicación de los predios y haciendo un filtro en los cuales estos predios del FOPAE no tienen número de manzana ni lote obtuvimos los siguientes resultados.

OBSERVACION	NUMERO DE PREDIOS
EN PREDIOS DE LA UAED	1115
PREDIO EN VIA PUBLICA O ZONA RURAL	30



CONCLUSIONES

- El objeto del contrato fue cumplido a satisfacción georeferenciando el 100% de los predios asignados para estas actividades, a su vez se entrega todos los productos soporte tales como:
 1. Fichas Prediales: Se entregan 3430 fichas repartidas en 20 carpetas, las cuales están distribuidas de la siguiente forma:
 - Localidad de USAQUÉN: 2 Carpetas
 - Localidad de Chapinero, Tunjuelito, Bosa, Engativa y Suba: 1 Carpeta
 - Localidad de SANTA FÉ: 2 Carpetas
 - Localidad de San Cristóbal: 6 Carpetas
 - Localidad de Usme: 1 Carpeta
 - Localidad de Rafael Uribe: 2 Carpetas
 - Localidad de Ciudad Bolívar: 6 Carpetas
 2. Shapefile con 3430 polígonos con sus respectivos atributos y meta dato.
 3. Base de datos en dbf con sus respectivos atributos.
 4. DVDS en donde se encuentra la información digital de las fichas (lado A ficha predial, lado b ficha predial, fotos de reconocimiento.)
- Después de la ejecución del contrato mencionado podemos concluir que existe notoria diferencia entre la cartografía levantada por la Secretaria de Planeacion Distrital y la levantada por la Unidad Administrativa Especial de Catastro Distrital.
- La información de la Unidad Administrativa Especial de Catastro presenta en algunas zonas, predios sin información en cuanto a Nomenclatura domiciliaria, Código Homologado de Identificación predial CHIP, cédula catastral, Matricula Inmobiliaria y otros atributos.
- La falta de información Cartográfica Digital de la Secretaria de Planeacion hace demorados este tipo de procesos de georeferenciación.
- Los predios que coinciden con la UAECD y con la cartografía de planeacion son predios con un nivel de confianza elevado, debido a que se uso la cartografía y atributos tales como el CHIP, Cedula Catastral o matricula inmobiliaria.
- Respecto a los predios levantados con el estudio, concepto o diagnostico técnico realizado por el FOPAE el nivel de confianza lo da las conclusiones de dicho estudio.
- Respecto a los predios levantados por Wilches y Geos, estos predios deben ser sujetos a consideración ya que pueden presentar inconsistencias con las áreas.



RECOMENDACIONES

- Los planos de ubicación están en formato .dwg para que estos puedan ser manipulados en un software manejador de formatos CAD.
- Es necesario que el Distrito Capital adopte una sola topografía que manejen las 2 entidades (UAECD Y SDP), esto con el fin de dar total correspondencia a la georeferenciación y atributos de los predios.
- Para un nuevo contrato o georeferenciación de estos predios, se hace necesario que el técnico de campo tenga en su poder ambas cartografías para mejor ubicación.
- En caso de los Diagnósticos, conceptos y estudios técnicos, estos deberían tener la cartografía base en digital con la correspondiente correlación con el inventario de predios, ya que la falta de estos hace demorada la georeferenciación.
- Es conveniente que en el momento de realizar la visita técnica para la inclusión de predios dentro del programa de reasentamiento, este sea georeferenciado en el mismo momento, para que así el FOPAE garantice la correcta ubicación del mismo sin necesidad de un proyecto adjunto.

BIBLIOGRAFÍA

- **AUTORIA:** EVAN CALLAHAN
TÍTULO: PROGRAMACIÓN CON MICROSOFT ACCESS 2000 MACROS Y VISUAL BASIC PARA APLICACIONES.
EDICION: 1ra ED.
DATOS DE PUBLICACIÓN: MADRID : MAC GRAW HILL 1999
EXTENSIÓN: 452 p
- **AUTORIA:** JOE SUTPHIN
TÍTULO: AUTOCAD 2006 VBA: A PROGRAMMER'S REFERENCE
EDICION: 1ra ED.
DATOS DE PUBLICACIÓN: EEUU : APRESS 2006
EXTENSIÓN: 736 p

ANEXOS

FECHA DE DIGITALIZAMIENTO: 07-FEB-07 IDENTIFICADOR SIRE: 2004-19-5573	DIRECCION DE PREVENCIÓN Y ATENCIÓN DE EMERGENCIAS DE BOGOTÁ PROGRAMA DE REASENTAMIENTO DE FAMILIAS LOCALIZADAS EN ZONAS DE ALTO RIESGO NO MITIGABLE	ALCALDÍA MAYOR DE BOGOTÁ D.C. SECRETARÍA DE GOBIERNO	FICHA PREDIAL	CIC Geomática S.A. El poder de la tecnología en sus manos
DIRECCIÓN DE PREVENCIÓN Y ATENCIÓN DE EMERGENCIAS				
1 LOCALIZACIÓN DEL PREDIO				
LOCALIDAD: 19 SECRETARÍA DISTRITAL DE PLANEACIÓN		ENTIDAD ADMINISTRATIVA ESPECIAL DE CATASTRO		
J.P.Z: 63 El Machuelo	SECTOR: 002562	UNIDAD ADMINISTRATIVA ESPECIAL DE CATASTRO		
URBANIZACIÓN/BARRIO: VILLA JAQUÍ	CENTRAL DE MEZCLAS: 08	UNIDAD ADMINISTRATIVA ESPECIAL DE CATASTRO		
MANZANA:	LOTE: 07	UNIDAD ADMINISTRATIVA ESPECIAL DE CATASTRO		
CHIP:	AA0015SPYHY	UNIDAD ADMINISTRATIVA ESPECIAL DE CATASTRO		
CEDULA CATASTRAL:	002562080700100000	UNIDAD ADMINISTRATIVA ESPECIAL DE CATASTRO		
DIRECCION ACTUAL:	Carrera 16A Bis # 71-60 SUR	UNIDAD ADMINISTRATIVA ESPECIAL DE CATASTRO		
DIRECCION ANTERIOR:	Carrera 16A Bis # 71-60 SUR	UNIDAD ADMINISTRATIVA ESPECIAL DE CATASTRO		
OTRAS NOMENCLATURAS:				
2 FOTOGRAFIA PREDIO				
				
3 ESTADO DEL PREDIO				
<input checked="" type="checkbox"/> CONSTRUIDO <input type="checkbox"/> DEMOLIDO <input type="checkbox"/> SIN ADECUAR <input type="checkbox"/> REHABILITADO <input type="checkbox"/> ADECUADO				
DESCRIPCION DEL ENTORNO: DESLIZAMIENTO EN EL TALUD CODEIPA LOCALIZADO AL COSTADO ORIENTAL DEL BARRIO VILLA JAQUÍ.				
4 INFORMACION JURIDICA				
MATRÍCULA INMOBILIARIA: 050-		CEDULA:		
PROPIETARIO O POSEEDOR ACTUAL *: CUBILLOS LUZ MILA		TELEFONO:		
PROPIETARIO O POSEEDOR ANTERIOR *: CUBILLOS LUZ MILA		TELEFONO:		
ESCRITURA:		CEDULA:		
TIPO DE ADQUISICION:		CEDULA:		
<input type="checkbox"/> TOTAL <input type="checkbox"/> PARCIAL <input checked="" type="checkbox"/> EN TRAMITE		<input type="checkbox"/> MEJORA <input checked="" type="checkbox"/> EN TRAMITE		
5 OBSERVACIONES				
DESHABITADO, PREDIO EN IGUAL CONDICION QUE EN EL MOMENTO DEL AVISO DEL RIESGO.				
6 SEGUIMIENTO				
*Para los casos de los procesos en trámite esta información corresponde al nombre del habitante del predio por lo que el poseedor o propietario lo define Caja de Vivienda Popular.				
NOMBRE RECONOCEDOR: MAURICIO LUGO				MAURICIO LUGO

ANEXO 2

The screenshot shows a Windows Explorer window titled 'FOTOS_REASIENTOAMIENTU'. The address bar displays the path 'C:\FOTOS_REASIENTOAMIENTU'. The main pane contains a grid of image thumbnails, each with a caption indicating its filename. A tooltip is overlaid on the third thumbnail in the second row, containing the following information:

Dimensiones: 640 x 480
Fecha tomada el día: 01/07/2007 11:38 p.m.
Modelo de cámara: DIGITAL CAMERA
Tipo: Composite Image Document
Tamaño: 29,1 KB

Below is a table of the visible image captions:

Row	Col 1	Col 2	Col 3	Col 4	Col 5	Col 6	Col 7	Col 8	Col 9
1	1997-1-754-ent	1997-1-754-pre	1997-1-770-en	1997-1-770-pre	1997-1-2001-ent	1997-1-2001-pre	1997-1-2002-ent	1997-1-2002-pre	1997-1-2002-ent
2	1007-2-4-ent	1007-2-4-pre	1007-2-5-ent	1007-2-5-pre	1007-2-6-ent	1007-2-6-pre	1007-2-7-ent	1007-2-7-pre	1007-2-8-ent
3	1997-2-1978-ent	1997-2-1978-pre	1997-2-1979-ent	1997-2-1979-pre	1997-2-2092-ent	1997-2-2092-pre	1997-3-695-ent	1997-3-695-pre	1997-3-696-ent
4	1997-3-597-ent	1997-3-597-pre	1997-3-698-ent	1997-3-698-pre	1997-3-885-ent	1997-3-885-pre	1997-3-700-ent	1997-3-700-pre	1997-3-701-ent
5	1007-3-702-ent	1007-3-702-pre	1007-3-703-ent	1007-3-703-pre	1007-3-704-ent	1007-3-704-pre	1007-3-705-ent	1007-3-705-pre	1007-3-706-ent
6	1997-3-711-ent	1997-3-711-pre	1007-3-712-ent	1007-3-712-pre	1997-3-717-ent	1997-3-717-pre	1997-3-7-8-ent	1997-3-7-8-pre	1997-3-713-ent

ANEXO 3

Microsoft Access - [FICHA PREDIAL : Tabla]

Archivo Edición Ver Insertar Herramientas Ventana ?

Escriba una pregunta

Nombre del campo	Tipo de datos	Descripción
Id SIRE	Texto	
GEOREFERENCIADO	Texto	
LOCALIDAD	Texto	
UPZ	Texto	
SECTOR PLANEACION	Texto	
SECTOR CATASTRO	Texto	
URBANIZACION/BARRIO DAI	Texto	
URBANIZACION/BARRIO DAI	Texto	
MANZANA DADP	Texto	
MANZANA DACD	Texto	
LOTE DADP	Texto	
LOTE DACD	Texto	
CHIP	Texto	
CEDULA CATASTRAL	Texto	
DIRECCION ACTUAL	Texto	
DIRECCION ANTERIOR	Texto	
OTRAS NOMENCLATURAS	Texto	
ESTADO	Texto	
DESCRIPCION	Texto	
MATRICULA INMOBILIARIA	Texto	
PROPIETARIO O POSEEDOR	Texto	
CEDULA PANTERIOR	Texto	
TELEFONO PANTERIOR	Texto	
PROPIETARIO O POSEEDOR	Texto	
CEDULA PACTUAL	Texto	
TELEFONO PACTUAL	Texto	
ESCRITURA	Texto	
TIPO DE ADQUISICION	Texto	
OBSERVACIONES	Texto	
SEGUIMIENTO	Texto	
FECHA DE DISLIGENCIAMIENTO	Fecha/hora	
ESQUEMA	Objeto OLE	
NOMBRE RECONOCEDOR	Texto	
FOTOPREDIO	Texto	
FOTOENTORNO	Texto	
DIGITALIZACION	Texto	
IMPRESION	Texto	
FOTOS	Texto	
LOCBARRIO	Texto	
LOTE FOPAE	Texto	
MANZANA FOPAE	Texto	
RECONOCIDO	Texto	
areas	Texto	
FOTO 1	Objeto OLE	
FOTO 2	Objeto OLE	
FOTO 1	Texto	

Propiedades del campo

General	Búsqueda
Tamaño del campo	50
Formato	
Máscara de entrada	
Título	
Valor predeterminado	
Regla de validación	
Texto de validación	
Requerido	No
Permitir longitud cero	No
Indexado	Si (Sin duplicados)
Compresión Unicode	Si
Modo IME	Sin Controles
Modo de oraciones IME	Nada
Etiquetas inteligentes	

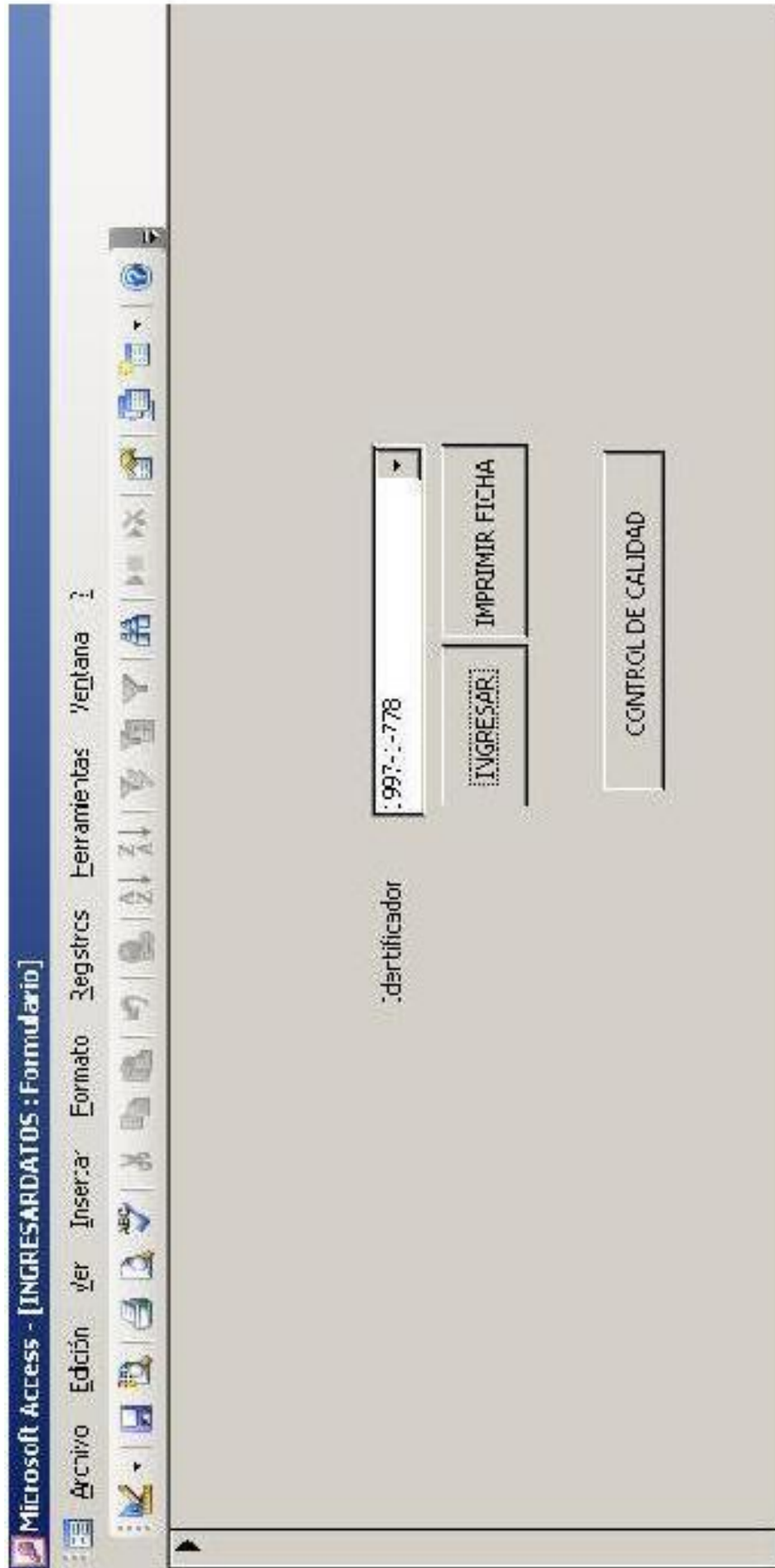
No se puede modificar esta propiedad en tablas vinculadas.

Vista Diseño. F6 = Cambiar paneles. F1 = Ayuda.

NUM

17:43

ANEXO 4



Microsoft Access - [PLANILLA PREDIAL.F] | Archivo | Edición | Ver | Insertar | Formato | Bases de Datos | Herramientas | Vista 2

FECHA DE DIGITALIZACIÓN: U2-Ma-07 | NOMBRE RECONOCEDOR: MALRICIO LUGO

SECRETARIA FEDACTO R (RUCO): U2-Ma-07 | LOCALIZACIÓN DEL DEDICO: LOCALIZACIÓN DEL DEDICO

UNIDAD ADMINISTRATIVA ESPECIAL DE CATASTRO

LOCALIDAD	U2-Ma-07
MUNICIPIO	U2-Ma-07
SECTOR	U2-Ma-07
MANZANA	U2-Ma-07
CALLE	U2-Ma-07
CALLE	U2-Ma-07
SECCION CATASTRAL	U2-Ma-07
DIRECCION ACTUAL	U2-Ma-07
DIRECCION ANTERIOR	U2-Ma-07
OTRAS NOMENCLATURAS	U2-Ma-07
COGNO-LICE	U2-Ma-07

ESQUEMA DE LOCALIZACION

FOTOGRAFIA ENTORNO

FOTOGRAFIA PREDIO

LETRA Y AÑO DEL PREDIO

CONTRIBUCION: DIMOLDC S/A FICAR ADECUADO RE ADELTADO

DESCRIPCION: LOTE

INFORMACION II (RUCO):

MATRIC II A TIMORI TARTIA: FEI5-10216103

PROPIETARIO O POSEEDOR ACTUAL: FONDO DE PREVENCIÓN Y ATENCIÓN DE EMERGENCIAS

PROPIETARIO O POSEEDOR ANTERIOR: FOMIAS TARTIA SIDA

ESCRITURA:

TIPO DE ADQUISICION: TOTAL PARCIAL MEJORA F/A TRAMITE

UBICACION: U2-Ma-07

Atsa a U2-Ma-07 según estudio terreno.


SEGUIMIENTO:

ANEXO 6

Microsoft Access - FICHA PREDIAL (IMP) : formulario

Archivo Edición Ver Insertar Formato Registros Herramientas Ventana ?

IDENTIFICADOR SIBLE **2004-19-5555**



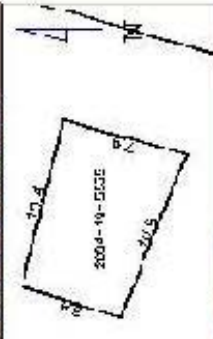
CIC Ceptomía S.A.
la proeza de la tecnología en sus raíces

DIRECCIÓN DE PREVENCIÓN Y ATENCIÓN DE EMERGENCIAS DE BOGOTÁ
PROCESAMIENTO DE SOLICITUDES CON BASES DE DATOS DE ALTO RENDIMIENTO


1. LOCALIZACIÓN DEL PREDIO
SECCIONAL DESTAL D. PALECOCHA UNIDAD ADMINISTRATIVA ESPECIAL Y ENTORNO

LOCALIDAD	
UR	02291
SITIO	A. TERNÉ
VEREDAS	59
MANSANA	64
LOTES	
COTR	
FINANCIACIÓN	244445704444
PRETINACTIVA	20-11292000000000
PRETINACTIVITE	Carrera 26 Y 752-04 Sur
PRETINACTIVITE	Perif. F.


ESQUEMA DE LOCALIZACIÓN



2. FOTOGRAFIA PREDIO



FOTOGRAFIA ENTORNO



3. ESTADO DEL PREDIO

CASI VACIO DEVOLUTO EN ADQUISICIÓN REINCULCADO ADQUIRIDO

4. INFORMACIÓN IMPORTE

VALOR DE LA BIENES EN DÓLARES

VALOR DE LA BIENES	
PRECIADO O PRECIADO ACTUAL	CECILA
PRECIADO O PRECIADO ANTERIOR	CECILA
ESCRITURA	
TIPO DE ADQUISICIÓN	<input type="checkbox"/> TOTAL <input type="checkbox"/> PARCIAL <input type="checkbox"/> MEXICANA <input checked="" type="checkbox"/> EN TRANSITO

5. OBSERVACIONES

Area vaciada con el consentimiento de la JEP de Cota

6. SERVICIOS

Nota: La información contenida en esta ficha es responsabilidad del usuario que la genera. El presente formulario es de uso interno de la JEP de Cota.

IDENTIFICADOR SIBLE **2004-19-5555**



IDENTIFICADOR SIBLE **2004-19-5555**

Microsoft Access - [FICHA PREDIAL.F1]

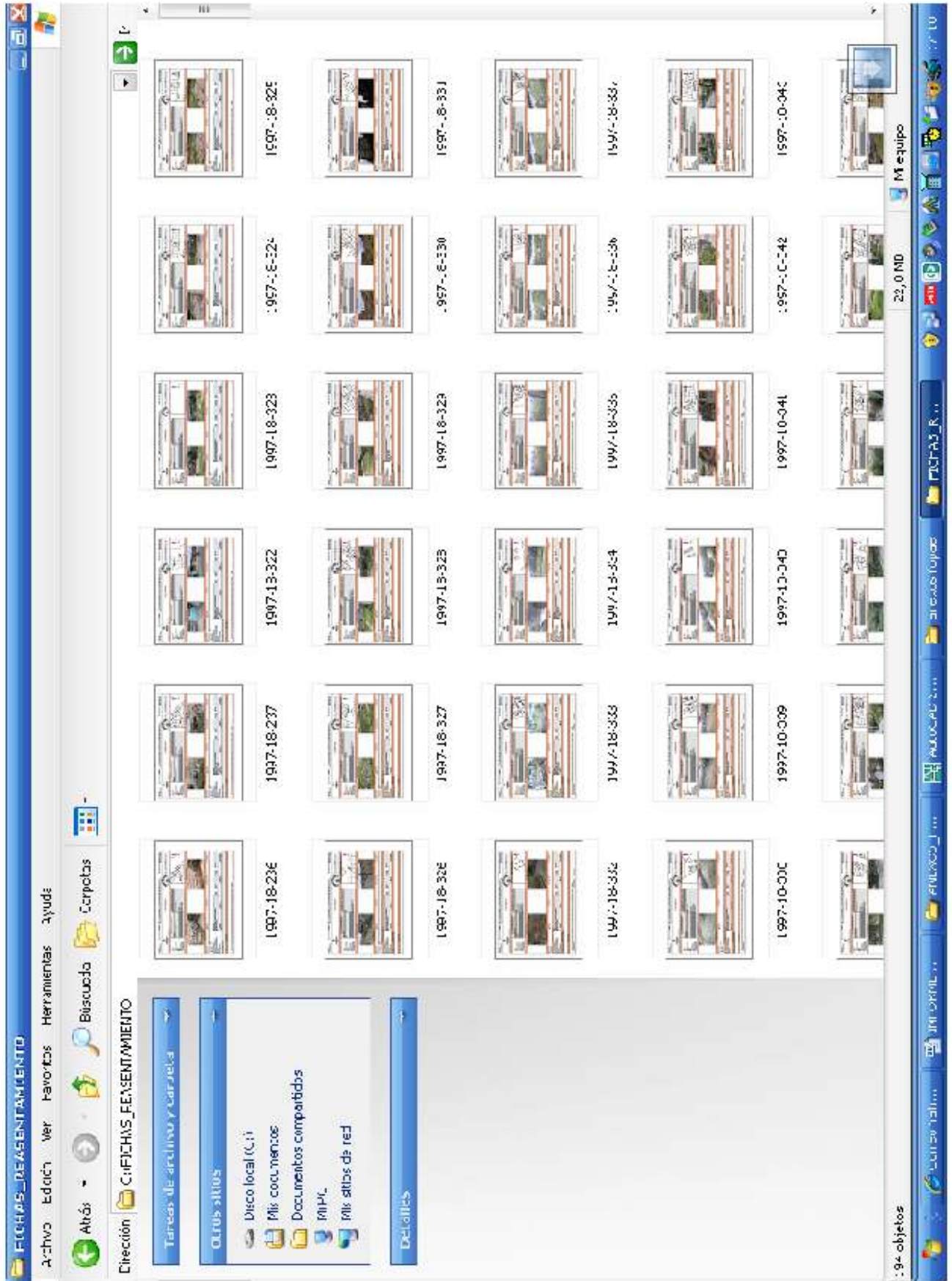
Archivo Edición Ver Insertar Formato Registros Herramientas Ventana ?

CONTROL DE CALIDAD FOPAE

CODIGO C SE	2106-19-8096
LOCALIDAD	19
UPZ	67 Lucero
URBANIZACION/BA	SAN JOSE DE JOE SAJCES
DIFECION ACTUAL	Care: 26C # 71J-75 Sur
DIFECION ANTERIOR	Care: 25H 71-08 Sur

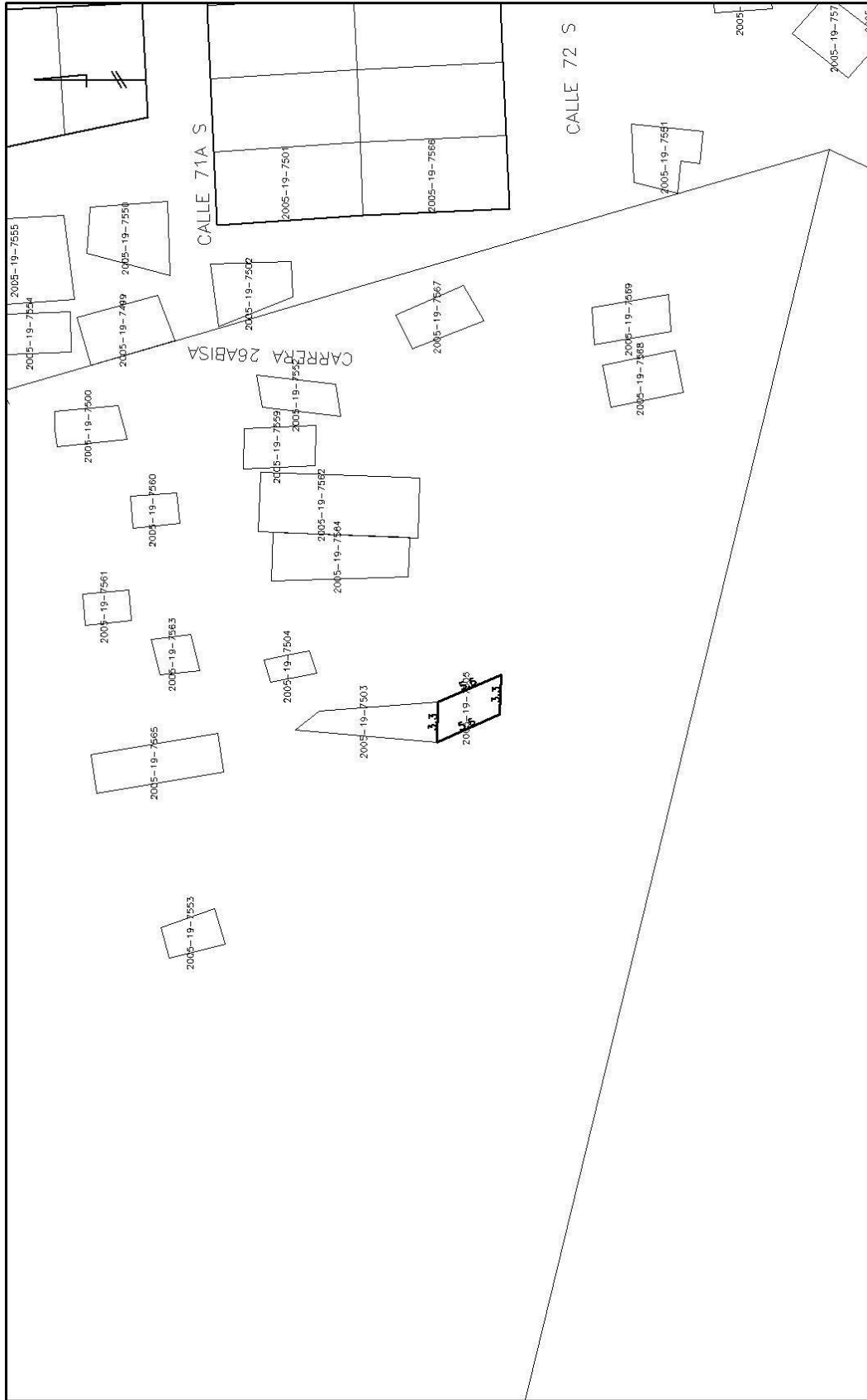


ANEXO 8



ANEXO 9

LOCALIDAD: 19 CIUDAD BOLIVAR BARRIO: TABOR ALTA LOMA IDENTIFICADOR SIRE: 2005-19-7505



ESCALA: 1:500

ANEXO 10

