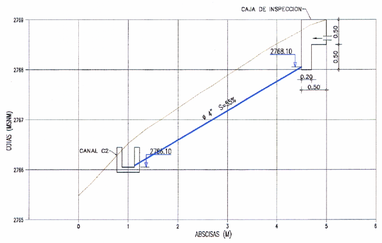

DOMICILIARIA D1
ESC. 1 : 100

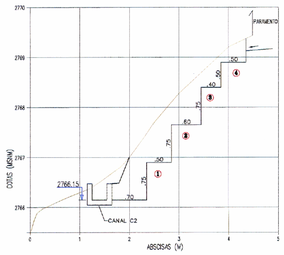

DOMICILIARIA D2
ESC. 1 : 100

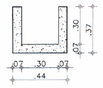

SECCIÓN ESTRUCTURA DE CAÍDA
ESC. 1 : 20

ESTRUCTURA DE CAÍDA DOMICILIARIA D2
– CUADRO DE DIMENSIONES –

CAÍDA No.	h (m)	COTA A (msnm)	COTA B (msnm)	L (m)
1	0.75	2766.25	2767.00	0.70
2	0.75	2767.00	2767.75	0.50
3	0.75	2767.75	2768.50	0.60
4	0.50	2768.50	2769.00	0.40

FIGURAS VEGETACIÓN

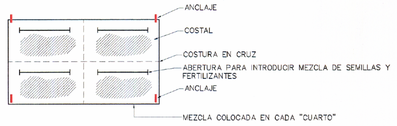

1. ESQUEMA DE LOS COSTALES PARA BIOMANTO

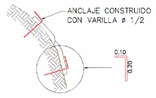

2. COLOCACIÓN DE LOS ANCLAJES EN EL TALUD, SOSTENIENDO EL BIOMANTO

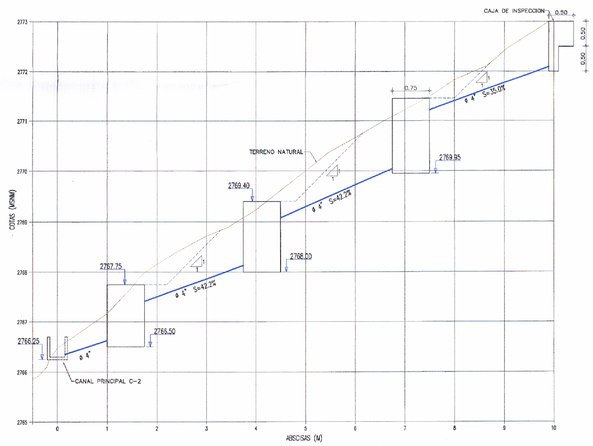

DOMICILIARIA D3
ESC. 1 : 50

CAJAS DE INSPECCIÓN INTERMEDIAS
ESC. 1 : 2 0

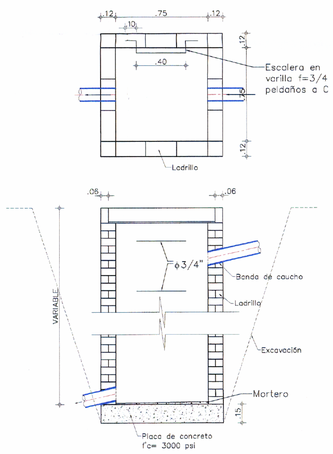

CAJAS DE INSPECCIÓN INICIALES
ESC. 1 : 2

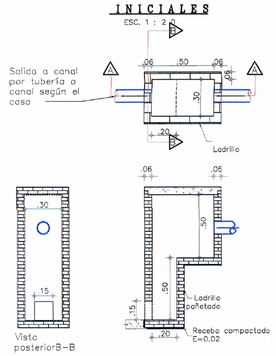

–CORTE B–B– –CORTE A–A–

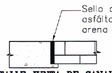

DETALLE JUNTA DE CANAL Y CAJA

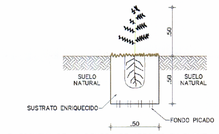

3. ESQUEMA DE LA SIEMBRA DE ARBOLES EN PLÁNTULA, EN EL CASO DE ARBORIZACIÓN, COBERTURA Y BARRERA VIVA

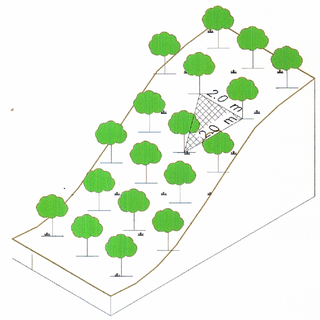

4. ESQUEMA DE SIEMBRA EN TRES BOLILLO EN LA LADERA CUBIERTA DE PASTO KIKUYO

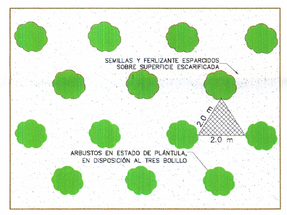

5. ESQUEMA DE LA SIEMBRA "COBERTURA" PARA LAS ÁREAS CON CASAS DEMOLIDAS

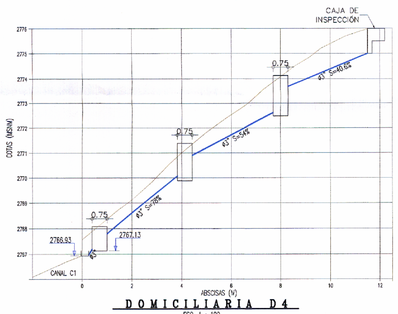

DOMICILIARIA D4
ESC. 1 : 100

DETALLE DE ENTREGA DE DOMICILIARIAS D-1, D-2 Y D-3 AL CANAL PRINCIPAL
ESC. 1 : 20

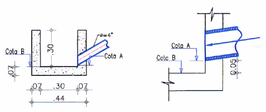

– RESUMEN DE COTAS –

DOMICILIARIA	COTA A (msnm)	COTA B (msnm)
D-1	2766.15	2766.10
D-2	2766.90	2766.25
D-3	2767.62	2766.93

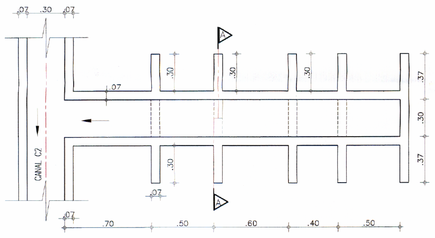

– PLANTA TÍPICA –
ESC. 1 : 20

SECCIÓN ESTRUCTURA DE CAÍDA
ESC. 1 : 20

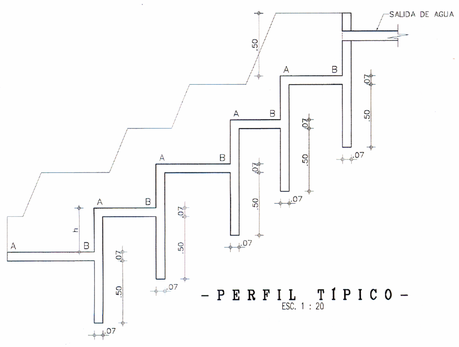

– PERFIL TÍPICO –
ESC. 1 : 20

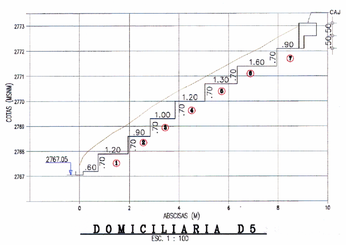

DOMICILIARIA D5
ESC. 1 : 100

DETALLE DE ENTREGA DOMICILIARIA D-5
ESC. 1 : 20

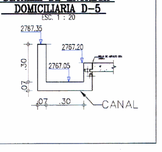

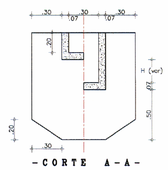

– CORTE A–A –

ESTRUCTURA DE CAÍDA DOMICILIARIA D5
– CUADRO DE DIMENSIONES –

CAÍDA No.	COTA A (msnm)	COTA B (msnm)	Ld (m)
1	2767.70	2767.20	0.50
2	2768.10	2767.90	1.20
3	2769.30	2768.10	0.90
4	2770.00	2769.30	1.00
5	2770.70	2770.00	1.20
6	2771.40	2770.70	1.30
7	2772.10	2771.40	1.60

ALCALDIA MAYOR DE BOGOTÁ, D. C.

SECRETARIA DE GOBIERNO
DIRECCIÓN DE PREVENCIÓN Y ATENCIÓN DE EMERGENCIAS

ELABORÓ:
GEOMESCOS
CONSORCIO IGR

INTERVENTORÍA:
GEOCING LTDA

ESCALA:
N
5 0 5 10 15 20 25
ESCALA: 1: 200

DISEÑÓ:	FECHA:
ING. EDGAR E. RODRÍGUEZ	JULIO DE 2005
DIBUJÓ:	FECHA:
WILMER MORENO B.	JULIO DE 2005
REVISÓ:	FECHA:
ING. FLAVIO SOLER	JULIO DE 2005
APROBÓ:	FECHA:
GEOCING LTDA	JULIO DE 2005
Vo. INTERVENTORÍA:	FECHA:
ING. FLAVIO SOLER	JULIO DE 2005
ARCHIVO:	FECHA:
Detalle Obras recomendadas.dwg	JULIO DE 2005

PROYECTO:
ELABORACIÓN DE DISEÑOS DE OBRAS, PRESUPUESTOS Y ESPECIFICACIONES TÉCNICAS EN SITIOS AFECTADOS POR EMERGENCIAS DEBIDO A LA RECIENTE TEMPORADA DE LLUVIAS, CON PRIORIDAD EN LAS LOCALIDADES DE CIUDAD BOLÍVAR, USME Y RAFAEL URIBE URIBE DE BOGOTÁ D.C.
SITIO 10– LUCERO MEDIO

Contrato de Consultoría No. 469 de 2004

PLANO 3
DETALLES

000147