

	<b>DIAGNÓSTICO TÉCNICO</b>	Código:	GAR- FT - 03
		Versión:	01
		Código documental:	

**DIAGNÓSTICO TÉCNICO DI-6648**  
**SUBDIRECCIÓN DE EMERGENCIAS**  
**COORDINACIÓN DE ASISTENCIA TECNICA**  
**EVENTO SIRE 499770**  
**ADENDO No 1 AL DIAGNÓSTICO TÉCNICO DI-5810**

**1. DATOS GENERALES DEL EVENTO**

<b>ATENDIÓ: OSCAR EMILIO HERNANDEZ CORDOBA</b>				<b>SOLICITANTE</b>	
COE	34	MOVIL	20	Comunidad	
FECHA	13 de Octubre de 2011	HORA	3:00 p.m	<b>VIGENCIA:</b> Temporal mientras no se modifique significativamente las condiciones físicas del sector	

<b>DIRECCIÓN</b>	Carrera 8 No. 39F-03 SUR Carrera 8 BIS No. 39F-04 SUR Calle 39D SUR No. 8-09 Carrera 8 Bis A No. 39D-02 Sur Carrera 8 Bis A No. 39D-03 Sur Calle 39D Bis Sur No. 8-18 Calle 39D Bis Sur No. 8-24 Calle 39C Sur No. 9-08 Calle 39C Sur No. 9-14	<b>ÁREA DIRECTA</b>	1 Ha				
<b>BARRIO</b>	MADRID-SECTOR CATASTRAL CERROS DE ORIENTE	<b>POBLACIÓN ATENDIDA</b>	51				
<b>UPZ</b>	54 - Marruecos	<b>FAMILIAS</b>	14	<b>ADULTOS</b>	35	<b>NIÑOS</b>	16
<b>LOCALIDAD</b>	18 - Rafael Uribe Uribe	<b>PREDIOS EVALUADOS</b>	9				
<b>CHIP</b>	AAA0011FBSK y otros	<b>OFICIO REMISORIO</b>	CR-15351				

**2. ANTECEDENTES**

Se presenta a continuación la aclaración, complementación o rectificación de la información presentada en el Diagnóstico Técnico DI-5810, en el cual se recomendó la inclusión de algunos predios al Programa de Reasentamiento de Familias Localizadas en Zonas de Alto Riesgo No Mitigable, por causa de los procesos de remoción en masa identificados en el antiguo frente de explotación minera comprendido entre la Carrera 7B y la Carrera 9 y las Calles 39F Sur y 39B Sur, del Sector Catastral Cerros de Oriente de la localidad de Rafael Uribe Uribe.

En el diagnostico Técnico DI-5810, en el numeral 3. (ANTECEDENTES), una vez ravisada la base de datos del proyecto de familias ubicadas en zonas de alto riesgo no mitigable, se encontró que los

DI-6648

Página 1 de 5

**BOGOTÁ**  
**HUMANANA**

	<h2>DIAGNÓSTICO TÉCNICO</h2>	Código:	GAR- FT - 03
		Versión:	01
		Código documental:	

predios relacionados en la Tabla 2, del Sector Catastral Cerros de Oriente de la localidad de Rafael Uribe Uribe, fueron incluidos al Programa de Reasentamiento de Familias ubicadas en Zonas de Alto Riesgo No Mitigable, con prioridad técnica uno (1), los cuales se presentan a continuación:

*Tabla 2. Predios ya incluidos en el programa de Reasentamiento de Familias Ubicadas en Zonas de Alto Riesgo No Mitigable.*

Dirección	LT	MZ.	Documento Soporte	Beneficiario	Identificador
Calle 39D Sur # 8-08	2	15	DI-1853 DI-4224	EFIGENIA PEDREROS	2003-18-3952
Calle 39D Bis Sur # 8-18	4	15	DI-2037	NELSON QUITIBA	2004-18-5522
Calle 39D Bis Sur # 8-24	5	15	DI-2037	JOSE E. BAQUERO	2004-18-5523
Carrera 8 No. 39F-16 Sur	1A	01	DI-5418	ADRIANA LUNA	2011-18-13339
	1B			ALICIA CABRERA	2011-18-13340

Adicionalmente, en el numeral 11. (RECOMENDACIONES) del DI-5810, el Fondo de Prevención y Atención de Emergencias, recomendó entre otros: Evacuar e incluir en el Programa de Reasentamiento de Familias Ubicadas en Zona de Alto Riesgo No Mitigable con prioridad técnica uno (1), los predios relacionados en la tabla 9, la cual se presenta a continuación:

*Tabla 9. Predios recomendados a incluir con Prioridad Técnica 1 en el Programa de Reasentamiento de Familias Ubicadas en Zonas de Alto Riesgo No Mitigable.*

No.	No. Acta	Fecha Acta	Evento SIRE	Responsable predio de acuerdo al acta de evacuación	Dirección	MZ	LT
1	1697	13-10-2011	307841	ESTHER JULIA OSPINA RIVAS	Carrera 8 No. 39F - 03 Sur	14	10
2	1698	13-10-2011	307841	LUIS ERNESTO GARCIA	Carrera 8 Bis No. 39F - 04 Sur	14	1
3	1699	13-10-2011	307841	ELADIO BOLAÑOS HERNANDEZ	Calle 39D Sur No. 8-09	3	10
4	2443	13-10-2011	307841	MARTHA ISABEL GONZALEZ DE BERNAL	Carrera 8 Bis A No. 39D - 03 Sur	4	13
5	2442	13-10-2011	307841	SAUL RAMIREZ	Carrera 8 Bis A No. 39D - 02 Sur	15	6
6	2034	13-10-2011	307841	JUDITH MARTINEZ MUÑOZ	Calle 39C Sur No. 9-08	16	6
7	2035	13-10-2011	307841	LUIS EDUARDO UMBARILA	Calle 39C Sur No. 9-14	16	5

De igual manera, el Diagnostico Técnico DI-5810, en la Tabla 10, se relacionan las viviendas que se recomendó evacuar definitivamente y continuar con Prioridad Técnica 1 en el Programa de Reasentamiento de Familias Ubicadas en Zonas de Alto Riesgo No Mitigable, la cual se presenta a continuación:

 ALCALDÍA MAYOR DE BOGOTÁ D.C. Fondo Prevención y Atención Emergencias	<b>DIAGNÓSTICO TÉCNICO</b>	Código:	GAR- FT - 03
		Versión:	01
		Código documental:	

**Tabla 10. Predios evacuados recomendados a continuar con prioridad Técnica 1 en el Programa de Reasentamiento de Familias Ubicadas en Zonas de Alto Riesgo No Mitigable.**

No.	No. Acta	Fecha Acta	Evento SIRE	Responsable predio de acuerdo al acta de evacuación	Dirección	MZ	LT	Identificador
6	1700	13-10-2011	307841	JOSE NELSON QUITIAN SANTAMARIA	Calle 39D Bis Sur No. 8-18	15	4	2004-18-5522
7	2441	13-10-2011	307841	JOSE EDUARDO BAQUERO REYES	Calle 39D Bis Sur No. 8-24	15	5	2004-18-5523

### 3. ACLARACIONES

- En la página 3 de 25, se modifica la tabla 2, del DI-5810, "Predios ya incluidos en el programa de Reasentamiento de Familias Ubicadas en Zonas de Alto Riesgo No Mitigable", se incluye el predio identificado como Lote 6 - Manzana 17, con nomenclatura Calle 39C Sur No. 9-08; teniendo en cuenta que una vez revisada la base de datos del proyecto de familias ubicadas en zonas de alto riesgo no mitigable, dicho predio ya se encontraba incluido en dicho programa; por lo anterior la información relacionada en la tabla 2 del DI-5810, se modifica de la siguiente manera:

**Tabla 2. Predios ya incluidos en el programa de Reasentamiento de Familias Ubicadas en Zonas de Alto Riesgo No Mitigable.**

Dirección	LT	MZ.	Documento Soporte	Beneficiario	Identificador
Calle 39D Sur # 8-08	2	15	DI-1853 DI-4224	Efigenia Pedreros	2003-18-3952
Calle 39D Bis Sur # 8-18	4	15	DI-2037	Nelson Quitiba	2004-18-5522
Calle 39D Bis Sur # 8-24	5	15	DI-2037	Jose E. Baquero	2004-18-5523
Carrera 8 No. 39F-16 Sur	1A	01	DI-5418	Adriana Luna	2011-18-13339
	1B			Alicia Cabrera	2011-18-13340
Calle 39C Sur No. 9-08	6	16	DI-5587	Judith Martínez Muñoz	2011-18-13571

- En la página 22 de 25, del DI-5810, "Predios recomendados a incluir con Prioridad Técnica 1 en el Programa de Reasentamiento de Familias Ubicadas en Zonas de Alto Riesgo No Mitigable", luego de corroborar la información se excluye el predio identificado con la Manzana 16 Lote 6 de la tabla 9, dado que el mismo ya se encontraba incluido en dicho programa; de igual forma se aclara que los predios con el ID 2, 4 y 5, correspondientes a los identificados como Lote 1 - Manzana 14, Lote 13 - Manzana 4 y Lote 6 - Manzana 15 respectivamente, no fueron tenidas en cuenta las unidades habitacionales identificadas en campo. Por lo anterior, la recomendación de Incluir con Prioridad Técnica Uno (1) en el Programa de Reasentamiento de Familias Localizadas en Zonas de Alto Riesgo No Mitigable los predios ubicados en el Sector Catastral Cerros de Oriente y relacionados en la Tabla 9, la cual queda modificada de la siguiente manera:

DI-6648

Página 3 de 5

**BOGOTÁ**  
HUMANANA

	<h2>DIAGNÓSTICO TÉCNICO</h2>	Código:	GAR- FT - 03
		Versión:	01
		Código documental:	

**Tabla 9. Predios recomendados a incluir con Prioridad Técnica 1 en el Programa de Reasentamiento de Familias Ubicadas en Zonas de Alto Riesgo No Mitigable.**

No.	No. Acta	Fecha Acta	Evento SIRE	Responsable predio de acuerdo al acta de evacuación	Dirección	No. U. H.	MZ	LT
1	1697	13-10-2011	307841	ESTHER JULIA OSPINA RIVAS	Carrera 8 No. 39F - 03 Sur	1	14	10
2	1698	13-10-2011	307841	LUIS ERNESTO GARCIA	Carrera 8 Bis No. 39F - 04 Sur	1	14	1
				SIN INFORMACION		2		
3	1699	13-10-2011	307841	ELADIO BOLAÑOS HERNANDEZ	Calle 39D Sur No. 8-09	1	3	10
4	2443	13-10-2011	307841	MARTHA ISABEL GONZALEZ DE BERNAL	Carrera 8 Bis A No. 39D - 03 Sur	1	4	13
				SIN INFORMACION		2		
5	2442	13-10-2011	307841	SAUL RAMIREZ	Carrera 8 Bis A No. 39D - 02 Sur	1	15	6
				SIN INFORMACION		2		
6	2035	13-10-2011	307841	LUIS EDUARDO UMBARILA	Calle 39C Sur No. 9-14	1	16	5




3. En la página 22 de 25, del DI-5810, “Predios evacuados recomendados a continuar con prioridad Técnica 1 en el Programa de Reasentamiento de Familias Ubicadas en Zonas de Alto Riesgo No Mitigable”, luego de corroborar la información en la base de datos del proyecto de familias ubicadas en zonas de alto riesgo no mitigable, se incluye en la tabla 10 el predio con nomenclatura Calle 39C Sur No. 9-08, identificado como Lote 6 de la Manzana 16, dado que el mismo ya se encontraba incluido en dicho programa; En consecuencia, la tabla 10 del DI-5810 queda modificada de la siguiente manera:

**Tabla 10. Predios evacuados recomendados a continuar con prioridad Técnica 1 en el Programa de Reasentamiento de Familias Ubicadas en Zonas de Alto Riesgo No Mitigable.**

No.	No. Acta	Fecha Acta	Evento SIRE	Responsable predio de acuerdo al acta de evacuación	Dirección	MZ	LT	Identificador
1	1700	13-10-2011	307841	JOSE NELSON QUITIAN SANTAMARIA	Calle 39D Bis Sur No. 8-18	15	4	2004-18-5522
2	2441	13-10-2011	307841	JOSE EDUARDO BAQUERO REYES	Calle 39D Bis Sur No. 8-24	15	5	2004-18-5523
3	2034	13-10-2011	307841	JUDITH MARTINEZ MUÑOZ	Calle 39C Sur No. 9-08	16	6	2011-18-13571

 ALCALDIA MAYOR DE BOGOTÁ D.C. Fondo Prevención y Atención Emergencias	<h2>DIAGNÓSTICO TÉCNICO</h2>	Código:	GAR- FT - 03
		Versión:	01
		Código documental:	

Finalmente se reitera, que el Fondo de Prevención y Atención de Emergencias FOPAE, mantienen las conclusiones, advertencias y recomendaciones impartidas mediante el DI-5810, con excepción de las tablas 2, 9 y 10, las cuales se modifican mediante el presente Diagnostico Técnico aclaratorio.

NOMBRE	OSCAR EMILIO HERNANDEZ CORDOBA	 Elaboró
PROFESIÓN	INGENIERO CIVIL - ESP VIAS	
MATRÍCULA	25202-103045 CND	
NOMBRE	TULIO ISMAEL VILLAMIL VEGA	 Aprobó
PROFESIÓN	INGENIERO MINAS.- ESP GERENCIA DE RECURSOS NATURALES	
MATRÍCULA	25218-75094 CND	
 Vo. Bo. MARGARITA CORDOBA GARCIA SUBDIRECTORA DE EMERGENCIAS		