

	DIAGNÓSTICO TÉCNICO	Código:	GAR- FT - 03
		Versión:	01
		Código documental:	

DIAGNÓSTICO TÉCNICO DI-6628
SUBDIRECCIÓN DE EMERGENCIAS
COORDINACIÓN DE ASISTENCIA TECNICA
ADENDO No 1 AL DIAGNÓSTICO TÉCNICO DI-5041

1. DATOS GENERALES DEL EVENTO

ATENDIÓ	JAIRO MAURICIO DIAZ SALAZAR			SOLICITANTE:
COE	22	MOVIL	2	Alcaldía local de Ciudad Bolívar.
FECHA	Diciembre 9 y 22 de 2010 Enero 3 de 2011.	HORA	5:30 pm	VIGENCIA: Temporal mientras no se modifique significativamente las condiciones físicas del sector

DIRECCIÓN	Calle 63 Sur No 18Q-42	ÁREA DIRECTA	400m2		
BARRIO	Altos de Jalisco - Gibraltar	POBLACIÓN ATENDIDA			
UPZ	67 Lucero	FAMILIAS	ADULTOS	NIÑOS	
LOCALIDAD	19-Ciudad Bolívar	PREDIOS EVALUADOS			
CHIP	AAA0023KJFT	OFICIO REMISORIO	CR-15271		

Este Diagnóstico Técnico corresponde a un adendo aclaratorio al Diagnóstico Técnico DI-5041, el cual fue emitido por el Fondo de Prevención y Atención de Emergencias - FOPAE, luego de las situaciones de emergencia reportadas de acuerdo a los eventos SIRE 108881, 109433 y 109200, atendidos los días 9 y 22 de Diciembre de 2010 y 3 de Enero de 2011, en el sector ubicado entre la Calle 63Sur y la Calle 62ABis Sur y entre la Carreras 18R y la Carrera 18Q, en el barrio Altos de Jalisco de la localidad Ciudad Bolívar, dado que por error involuntario se omitió la inclusión de un predio al programa de reasentamiento.

En el diagnostico Técnico DI-5041, en el numeral 6. (AFECTACIÓN), se tiene la tabla No 1, en donde se enumeran los predios y la población afectada:

Tabla 1. Información de predios y población Afectada.

#	NOMBRE	DIRECCIÓN	TELÉFONO	FAM.	A	M	DAÑOS EN VIVIENDA
1	Beatriz Helena Galeano	Calle 62A Bis Sur No 18L - 30	3208797111	1	1	2	Agrietamiento en pisos y mampostería
2	Amanda Cruz Mejia	Calle 63 Sur No 18Q - 16	7907766	1	3	2	Agrietamiento en pisos y mampostería
3	Hermes Barrera	Calle 63 Sur No 18Q - 20	3114696316	2	3	1	Agrietamiento en pisos y mampostería

 ALCALDÍA MAYOR DE BOGOTÁ D.C. Fondo Prevención y Atención Emergencias	DIAGNÓSTICO TÉCNICO	Código:	GAR- FT - 03
		Versión:	01
		Código documental:	

#	NOMBRE	DIRECCIÓN	TELÉFONO	FAM.	A	M	DAÑOS EN VIVIENDA
4	Nelson Hernandez	Calle 63 Sur No 18Q - 28	3144556672	1	2	2	Agrietamiento en pisos y mampostería
5	Fabiola Rico	Calle 63 Sur No 18Q - 32	7661189	2	6	3	Agrietamiento en pisos y mampostería
6	Gladis Pulido Alvarez	Calle 63 Sur No 18Q - 38	3002160741	2	3	3	Agrietamiento en pisos y mampostería
7	Víctor Manuel Ramírez	Calle 63 Sur No 18Q - 42	3133088976	3	8	2	Agrietamiento en pisos y mampostería
8	Diana Marcela Parra	Calle 63 Sur No 18Q - 48	3138673636	1	2	4	Agrietamiento en pisos y mampostería
9	Darío Alarcón	Calle 63 Sur No 18Q - 04	3123432088	3	11	6	Agrietamiento en pisos y mampostería
10	Alexander Orozco Ramírez	Calle 63 Sur No 18Q - 08	3123262382	3	7	5	Agrietamiento en pisos y mampostería
11	Maria Isabel Orozco	Calle 63 Sur No 18Q - 12	7652967	-	-	-	Agrietamiento en pisos y mampostería
12	Alfredo Rodríguez	Cra 18R No 62B - 10 Sur	3208390856	1	6	-	Agrietamiento en pisos y mampostería
13	Hilda Benavides	Calle 63 Sur No 18Q - 56	3133930408	1	3	1	Agrietamiento en pisos y mampostería
14	Luz Marina Torres	Cra 18Q Bis No 62A - 56 Sur	7662785	1	3	2	Agrietamiento en pisos y mampostería
15	Paula Andrea Gómez	Cra 18P Bis B No 62B - 03 Sur	3143138721	1	4	1	Agrietamiento en pisos y mampostería

FAM.: Familias. A: Adultos. M: Menores.

En el diagnóstico Técnico DI-5041, en el numeral 8. (ACCIONES ADELANTADAS), se realiza "solicitud de evacuación para los predios evaluados en el Barrio Altos de Jalisco, de la localidad de Ciudad Bolívar, los cuales se consignan a continuación en la Tabla 2".

Tabla 2. Relación de predios evaluados y evacuados en el Barrio Altos de Jalisco, de la localidad de Ciudad Bolívar.

No.	ACTA No.	DIRECCIÓN
1	FP-1670-11	Calle 62A Bis Sur No 18L - 30
2	FP-1673-11	Calle 63 Sur No 18Q - 16
3	FP-1674-11	Calle 63 Sur No 18Q - 20
4	FP-1675-11	Calle 63 Sur No 18Q - 28
5	FP-1676-11	Calle 63 Sur No 18Q - 32

	DIAGNÓSTICO TÉCNICO	Código:	GAR- FT - 03
		Versión:	01
		Código documental:	

No.	ACTA No.	DIRECCIÓN
6	FP-1667-11	Calle 63 Sur No 18Q - 38
7	FP-1668-11	Calle 63 Sur No 18Q - 42
8	FP-1669-11	Calle 63 Sur No 18Q - 48
9	FP-1671-11	Calle 63 Sur No 18Q - 04
10	FP-1672-11	Calle 63 Sur No 18Q - 08
11	FP-1921-11	Calle 63 Sur No 18Q -12
12	FP-1922-11	Cra 18R No 62B - 10 Sur
13	FP-1923-11	Calle 63 Sur No 18Q - 56
14	1498	Cra 18Q Bis No 62A - 56 Sur
15	1694	Cra 18P Bis B No 62B - 03 Sur

- En el diagnóstico Técnico DI-5041, en el numeral 11. **(RECOMENDACIONES)**. Se tiene: *“Evacuar e incluir en el Programa de Reasentamiento de Familias Ubicadas en Zona de Alto Riesgo No Mitigable con prioridad técnica uno (1), de acuerdo al listado de predios de la tabla No 1”*

ACLARACIONES.

En vista de que el predio ubicado en la Calle 63 Sur No 18K-26 (Calle 63 Sur No 18P-54, según cartografía que reposa en el FOPAE) por error involuntario no fue incluido en el Diagnóstico Técnico DI-5041, y dado que se encuentra dentro de la zona de influencia de los procesos de remoción en masa evaluados en el Diagnóstico Técnico en mención, los puntos mencionados anteriormente con sus correspondientes tablas se modifican por:

En el numeral 6. **(AFECTACIÓN)**, del Diagnóstico Técnico DI-5041, la tabla No 1 se modifica por:

Tabla No 1. Información de predios y población Afectada.

#	NOMBRE	DIRECCIÓN	TELÉFONO	FAM.	A	M	DAÑOS EN VIVIENDA
1	Beatriz Helena Galeano	Calle 62A Bis Sur No 18L - 30 *	3208797111	1	1	2	Agrietamiento en pisos y mampostería
2	Amanda Cruz Mejia	Calle 63 Sur No 18Q - 16 *	7907766	1	3	2	Agrietamiento en pisos y mampostería
3	Hermes Barrera	Calle 63 Sur No 18Q - 20 *	3114696316	2	3	1	Agrietamiento en pisos y mampostería
4	Nelson Hernandez	Calle 63 Sur No 18Q - 28 *	3144556672	1	2	2	Agrietamiento en pisos y mampostería

AB

 ALCALDÍA MAYOR DE BOGOTÁ D.C. Fondo Prevención y Atención Emergencias	DIAGNÓSTICO TÉCNICO	Código:	GAR- FT - 03
		Versión:	01
		Código documental:	

#	NOMBRE	DIRECCIÓN	TELÉFONO	FAM.	A	M	DAÑOS EN VIVIENDA
5	Fabiola Rico	Calle 63 Sur No 18Q - 32 *	7661189	2	6	3	Agrietamiento en pisos y mampostería
6	Gladis Pulido Alvarez	Calle 63 Sur No 18Q - 38 *	3002160741	2	3	3	Agrietamiento en pisos y mampostería
7	Víctor Manuel Ramírez	Calle 63 Sur No 18Q - 42 *	3133088976	3	8	2	Agrietamiento en pisos y mampostería
8	Diana Marcela Parra	Calle 63 Sur No 18Q - 48 *	3138673636	1	2	4	Agrietamiento en pisos y mampostería
9	Dario Alarcón	Calle 63 Sur No 18Q - 04 *	3123432088	3	11	6	Agrietamiento en pisos y mampostería
10	Alexander Orozco Ramírez	Calle 63 Sur No 18Q - 08 *	3123262382	3	7	5	Agrietamiento en pisos y mampostería
11	Maria Isabel Orozco	Calle 63 Sur No 18Q - 12 *	7652967	-	-	-	Agrietamiento en pisos y mampostería
12	Alfredo Rodríguez	Cra 18R No 62B - 10 Sur *	3208390856	1	6	-	Agrietamiento en pisos y mampostería
13	Hilda Benavides	Calle 63 Sur No 18Q - 56 *	3133930408	1	3	1	Agrietamiento en pisos y mampostería
14	Luz Marina Torres	Cra 18Q Bis No 62A - 56 Sur *	7662785	1	3	2	Agrietamiento en pisos y mampostería
15	Paula Andrea Gómez	Cra 18P Bis B No 62B - 03 Sur *	3143138721	1	4	1	Agrietamiento en pisos y mampostería
16	Percy Rivas	Calle 63 Sur No 18K-26 * Calle 63 Sur No 18P-54 **	7911084	1	1	2	No presenta daños se encuentra dentro de la zona de influencia de los deslizamientos evaluados.

FAM.: Familias. A: Adultos. M: Menores.

* Dirección suministrada por la comunidad.

** Dirección tomada de la base cartográfica que reposa en el FOPAE

	DIAGNÓSTICO TÉCNICO	Código:	GAR- FT - 03
		Versión:	01
		Código documental:	

En el numeral **8. (ACCIONES ADELANTADAS)**, del Diagnóstico Técnico DI-5041, la tabla No 2 se modifica por:

Tabla No 2. Relación de predios evaluados y evacuados en el Barrio Altos de Jalisco, de la localidad de Ciudad Bolívar.

No.	ACTA No.	DIRECCIÓN
1	FP-1670-11	Calle 62A Bis Sur No 18L - 30 *
2	FP-1673-11	Calle 63 Sur No 18Q - 16 *
3	FP-1674-11	Calle 63 Sur No 18Q - 20 *
4	FP-1675-11	Calle 63 Sur No 18Q - 28 *
5	FP-1676-11	Calle 63 Sur No 18Q - 32 *
6	FP-1667-11	Calle 63 Sur No 18Q - 38 *
7	FP-1668-11	Calle 63 Sur No 18Q - 42 *
8	FP-1669-11	Calle 63 Sur No 18Q - 48 *
9	FP-1671-11	Calle 63 Sur No 18Q - 04 *
10	FP-1672-11	Calle 63 Sur No 18Q - 08 *
11	FP-1921-11	Calle 63 Sur No 18Q -12 *
12	FP-1922-11	Cra 18R No 62B - 10 Sur *
13	FP-1923-11	Calle 63 Sur No 18Q - 56 *
14	1498	Cra 18Q Bis No 62A - 56 Sur *
15	1694	Cra 18P Bis B No 62B - 03 Sur *
16	1126	Calle 63 Sur No 18K-26 * Calle 63 Sur No 18P-54 **

* Dirección suministrada por la comunidad.

** Dirección tomada de la base cartográfica que reposa en el FOPAE.

En el numeral **11. (RECOMENDACIONES)**, del Diagnóstico Técnico DI-5041:

Evacuar e incluir en el Programa de Reasentamiento de Familias Ubicadas en Zona de Alto Riesgo No Mitigable con prioridad técnica uno (1), a los responsables de las viviendas localizadas en los predios que se listan a continuación en la tabla No 3, y que las familias que habitan dichos predios, y que fueron identificados en zona de alto riesgo no mitigable, reciban el tratamiento que se indica en el decreto 230 de 2003. Adicionalmente se recomienda a los responsables de los predios listados en la tabla No 3, realizar las gestiones pertinentes desde su competencia a fin de agilizar el proceso de reasentamiento.

Handwritten signature or mark.

	<h2>DIAGNÓSTICO TÉCNICO</h2>	Código:	GAR- FT - 03
		Versión:	01
		Código documental:	

Tabla No 3. Predios que se recomienda evacuar e incluir con prioridad técnica uno (1) en el programa de reasentamiento de familias ubicadas en zonas de alto riesgo no Mitigable, en atención a los eventos SIRE 108881, 109433 y 109200.

ACTA No.	DIRECCIÓN	UNIDADES HABITACIONALES	POSIBLE RESPONSABLE
FP-1670-11	Calle 62A Bis Sur No 18L - 30 *	1	Beatriz Helena Galeano
FP-1673-11	Calle 63 Sur No 18Q - 16 *	1	Amanda Cruz Mejia
FP-1674-11	Calle 63 Sur No 18Q - 20 *	1	Hermes Barrera
FP-1675-11	Calle 63 Sur No 18Q - 28 *	1	Nelson Hernandez
FP-1676-11	Calle 63 Sur No 18Q - 32 *	1	Fabiola Rico
FP-1667-11	Calle 63 Sur No 18Q - 38 *	1	Gladis Pulido Alvarez
FP-1668-11	Calle 63 Sur No 18Q - 42 *	1	Víctor Manuel Ramírez
FP-1669-11	Calle 63 Sur No 18Q - 48 *	1	Diana Marcela Parra
FP-1671-11	Calle 63 Sur No 18Q - 04 *	1	Dario Alarcón
FP-1672-11	Calle 63 Sur No 18Q - 08 *	1	Alexander Orozco Ramirez
FP-1921-11	Calle 63 Sur No 18Q - 12 *	1	Maria Isabel Orozco
FP-1922-11	Cra 18R No 62B - 10 Sur *	1	Alfredo Rodríguez
FP-1923-11	Calle 63 Sur No 18Q - 56 *	1	Hilda Benavides
1498	Cra 18Q Bis No 62A - 56 Sur *	1	Luz Marina Torres
1694	Cra 18P Bis B No 62B - 03 Sur *	1	Paula Andrea Gómez
1126	Calle 63 Sur No 18K-26 * Calle 63 Sur No 18P-54 **	1	Percy Rivas

* Dirección suministrada por la comunidad.



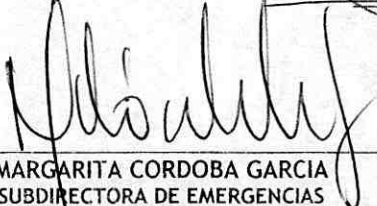
** Dirección tomada de la base cartográfica que reposa en el FOPAE

Adicionalmente se anexa la siguiente recomendación:

- A la Caja de Vivienda Popular - CVP, cordialmente se le recomienda, verificar lo referente a la titularidad de los predios listados en la tabla No 3, dado que la información que se consigna en esta tabla y con la cual se recomendó la inclusión de los mismos al Programa de Reasentamiento de Familias Ubicadas en Zonas de Alto Riesgo No Mitigable, corresponde a la información suministrada en campo por los responsables de estos predios durante la atención de los eventos.

 ALCALDIA MAYOR DE BOGOTÁ D.C. Fondo Prevención y Atención Emergencias	<h2>DIAGNÓSTICO TÉCNICO</h2>	Código:	GAR- FT - 03
		Versión:	01
		Código documental:	

Finalmente se reitera, que el Fondo de Prevención y Atención de Emergencias FOPAE, mantiene las conclusiones, advertencias y recomendaciones impartidas mediante el DI-6134, con excepción de la tabla No. 6 y 7, las cuales se modifican mediante el presente diagnostico técnico aclaratorio, y anotando que se anexa la recomendación hacia la Caja de Vivienda Popular realizada en el presente documento.

NOMBRE	JAIRO MAURICIO DIAZ SALAZAR	 Elaboró
PROFESIÓN	INGENIERO CIVIL	
MATRÍCULA	17202122418 CLD	
NOMBRE	TULIO ISMAEL VILLAMIL VEGA	 Revisó
PROFESIÓN	INGENIERO DE MINAS-ESPECIALISTA EN GERENCIA DE RECURSOS NATURALES	
MATRÍCULA	2521875094 CND	
 MARGARITA CORDOBA GARCIA SUBDIRECTORA DE EMERGENCIAS		

AD