

	<h2>DIAGNÓSTICO TÉCNICO</h2>	Código:	GAR- FT - 03
		Versión:	01
		Código documental:	

DIAGNÓSTICO TÉCNICO - DI No. 5950
SUBDIRECCIÓN DE EMERGENCIAS
COORDINACIÓN DE ASISTENCIA TÉCNICA
ADENDO No 1 AL DIAGNÓSTICO TÉCNICO DI-5569

1. DATOS GENERALES DEL EVENTO

ATENDIÓ	LUIS ALBERTO SANCHEZ FERNANDEZ			SOLICITANTE:
COE:	33 y 36	MOVIL:	3	Unidad Administrativa Especial Cuerpo Oficial de Bomberos de Bogota
FECHA:	04 de junio de 2011	HORA:	10:00 a.m.	VIGENCIA: Temporal mientras no se modifique significativamente las condiciones físicas del sector.

DIRECCIÓN:	CL 114 A SUR No. 1 - 37	ÁREA DIRECTA:	5.000 m ²				
	CL 114 A SUR No. 1 - 41						
	CL 114 A SUR No. 1 - 13						
	CL 114 A SUR No. 1 - 23						
	CL 114 A SUR No.1 - 53						
	CL 114 A SUR No. 1 - 49						
	CL 114 A SUR No. 1 - 45						
	CL 114 A SUR No. 1 - 19						
CL 114 A SUR No. 1 - 17							
BARRIO:	Villa Anita III Sector	POBLACIÓN ATENDIDA:	55				
UPZ:	58 - Comuneros	FAMILIAS	10	ADULTOS	25	NIÑOS	30
LOCALIDAD:	5 - Usme	PREDIOS EVALUADOS	9				
CHIP	AAA0172OCHY	DOCUMENTO REMISORIO	CR-12768				

Este Diagnóstico Técnico corresponde a un adendo aclaratorio al Diagnóstico Técnico No. DI-5569, el cual fue adelantado por personal del Fondo de Prevención y Atención de Emergencias de Bogotá, FOPAE, luego de la situación de emergencia reportada de acuerdo al evento SIRE 114737 y atendida el 4 de Junio de 2011, en el sector de la Calle 114 A Sur entre la vía a Usme y la Carrera 1 en el Barrio Villa Anita III Sector de la Localidad de Usme.

- En el Diagnostico Técnico DI-5569, en el numeral **12. (RECOMENDACIONES)**, el Fondo de Prevención y Atención de Emergencias, recomendó entre otros: Evacuar e incluir en el Programa de Reasentamiento de Familias Ubicadas en Zona de Alto Riesgo No Mitigable con Prioridad Técnica uno (1) a las familias relacionadas en la Tabla No. 5, del barrio Villa Anita Tercer Sector en la localidad de Usme.

 ALCALDÍA MAYOR DE BOGOTÁ D.C. Fondo Prevención y Atención Emergencias	<h2>DIAGNÓSTICO TÉCNICO</h2>	Código:	GAR- FT - 03
		Versión:	01
		Código documental:	

Tabla No. 5. Predios evacuados en atención al evento SIRE No. 114737.

ACTA DE EVACUACIÓN	FECHA DE NOTIFICACIÓN DE LA EVACUACIÓN	DIRECCIÓN DEL PREDIO	Nomenclatura (CT-4323)	
			Manzana	Predio
3383	04-Jun-2011	CL 114 A SUR No. 1 - 13	A2	3
3856	04-Jun-2011	CL 114 A SUR No. 1 - 17	A2	4
3854	04-Jun-2011	CL 114A SUR No. 1 - 19	A2	13
3384	04-Jun-2011	CL 114 A SUR No. 1 - 23	A2	13
3382	04-Jun-2011	CL 114 A SUR No. 1 - 37	A2	7
3381	04-Jun-2011	CL 114 A SUR No. 1 - 41	A2	8
3852	04-Jun-2011	CL 114 A SUR No. 1 - 45	A2	9
3851	04-Jun-2011	CL 114 A SUR No. 1 - 49	A2	10
3850	04-Jun-2011	CL 114 A SUR No.1 - 53	A2	MJ

2. ACLARACIONES

- Se modifica la tabla 5, del DI-5569, dado que en la misma presenta imprecisión en la información del Acta de Evacuación No. 3382, dado que el predio evacuado, según la nomenclatura del CT-4323, corresponde al Lote 6 (seis) de la Manzana A2 y no al Lote 7 (siete) de la Manzana A2, Por lo anterior la recomendación de Evacuar e incluir en el Programa de Reasentamiento de Familias Ubicadas en Zona de Alto Riesgo No Mitigable con Prioridad Técnica uno (1) a las familias relacionadas en la Tabla No. 5 del DI-5569, del barrio Villa Anita Tercer Sector en la localidad de Usme, queda modificada de la siguiente manera:

Tabla No. 5. Predios evacuados en atención al evento SIRE No. 114737.




ACTA DE EVACUACIÓN	FECHA DE NOTIFICACIÓN DE LA EVACUACIÓN	DIRECCIÓN DEL PREDIO	Nomenclatura (CT-4323)	
			Manzana	Predio
3383	04-Jun-2011	CL 114 A SUR No. 1 - 13	A2	3
3856	04-Jun-2011	CL 114 A SUR No. 1 - 17	A2	4
3854	04-Jun-2011	CL 114A SUR No. 1 - 19	A2	13
3384	04-Jun-2011	CL 114 A SUR No. 1 - 23	A2	13
3382	04-Jun-2011	CL 114 A SUR No. 1 - 37	A2	6
3381	04-Jun-2011	CL 114 A SUR No. 1 - 41	A2	8
3852	04-Jun-2011	CL 114 A SUR No. 1 - 45	A2	9
3851	04-Jun-2011	CL 114 A SUR No. 1 - 49	A2	10
3850	04-Jun-2011	CL 114 A SUR No.1 - 53	A2	MJ

Se aclara que personal del Fondo de Prevención y Atención de Emergencias de Bogotá, FOPAE, luego de la situación de emergencia reportada de acuerdo al evento SIRE 114737 atendida el 4 de Junio de 2011, en el sector de la Calle 114 A Sur entre la vía a Usme y la Carrera 1 en el Barrio Villa Anita III Sector de la Localidad de Usme, no efectuó la evacuación ni la inclusión al Programa de Reasentamiento de Familias ubicadas en Zonas de Alto Riesgo No Mitigable al predio 7 (siete) de la manzana A2 (nomenclatura del CT-4323), ya que al momento de la visita el mismo se encontraba deshabitado.

 ALCALDÍA MAYOR DE BOGOTÁ D.C. Fondo Prevención y Atención Emergencias	<h2>DIAGNÓSTICO TÉCNICO</h2>	Código:	GAR- FT - 03
		Versión:	01
		Código documental:	

Finalmente se reitera, que el Fondo de Prevención y Atención de Emergencias FOPAE, mantiene las conclusiones, advertencias y recomendaciones impartidas mediante el DI-5569, con excepción de la tabla No. 5, la cual se modifica mediante el presente Diagnostico técnico aclaratorio.



NOMBRE	LUIS ALBERTO SANCHEZ FERNANDEZ
PROFESIÓN	INGENIERO CIVIL / MG. EN GERENCIA DE PROY. Y ESPECIALISTA EN RIESGOS Y DESASTRES
MATRÍCULA	25202-60857 CND
	 Elaboró
NOMBRE	TULIO ISMAEL VILLAMIL VEGA
PROFESIÓN	INGENIERO DE MINAS - ESPECIALISTA EN GERENCIA DE RECURSOS NATURALES
MATRÍCULA	25218-75094 CND
	 Aprobó
Vo. Bo.	 ARQ. JORGE ALBERTO PARDO SUBDIRECTOR DE EMERGENCIAS

BOG BOGOTÁ POSITIVA

GOBIERNO DE LA CIUDAD