

	<h1>DIAGNÓSTICO TÉCNICO</h1>		Código:	GAR- FT - 03
			Versión:	01
			Código documental:	

DIAGNÓSTICO TÉCNICO No. DI-4402
SUBDIRECCIÓN DE EMERGENCIAS
COORDINACIÓN DE ASISTENCIA TÉCNICA
EVENTO 103729

1. DATOS GENERALES DEL EVENTO

ATENDIÓ: FERNANDO ANDRES PELAEZ CAMPO JAIR ANDRES PARRA GARZON				SOLICITANTE	
COE:	27	MOVIL:	24	Cuerpo Oficial de Bomberos de Bogotá – COBB	
FECHA:	21 de diciembre de 2009	HORA:	12:43 m		

DIRECCIÓN:	Transversal 75 I No.75 B-41 Sur	ÁREA DIRECTA:	70 m ²				
BARRIO:	Santa Viviana	POBLACIÓN ATENDIDA:	3				
UPZ:	66 – Ismael Perdomo	FAMILIAS	1	ADULTOS	1	NIÑOS	2
LOCALIDAD:	19 – Ciudad Bolívar	PREDIOS EVALUADOS	1				
CHIP	AAA0178XYNX	DOCUMENTO REMISORIO	CR - 7579				

2. TIPO DE EVENTO

REMOCIÓN EN MASA

INUNDACIÓN

ESTRUCTURAL

3. ANTECEDENTES:

Revisada la base de datos del Proyecto de Reasentamiento de Familias Localizadas en Zonas de Alto Riesgo No Mitigables que reposa en la DPAAE, el predio de la Transversal 75 I No.75 B-41 Sur (Manzana 48 Lote 6) se encuentra incluido en dicho proyecto, con identificador 2009-19-11067, prioridad técnica 1 y beneficiaria la Señora Zuñiga Vitola Luz Mery.

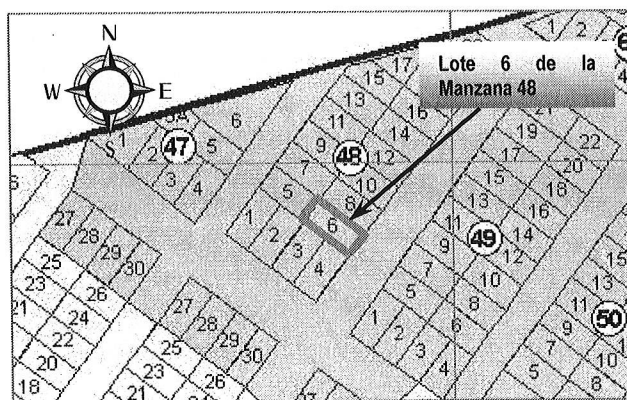


Figura 1. Localización del Lote 6 de la Manzana 48, Barrio Santa Viviana de la Localidad de Ciudad Bolívar.



DI-4402

4. DESCRIPCIÓN Y CAUSAS:

Se identifica un deterioro avanzado en la vivienda emplazada en la Transversal 75 I No. 75B-41 Sur (Lote 6 de la Manzana 48), del Barrio Santa Viviana de la Localidad de Ciudad Bolívar; vivienda de un (1) nivel en material de recuperación, con cubierta en teja de zinc la cual está apoyada por un entramado en madera y soportada por elementos de madera verticales tipo palafito, simplemente hincados y/o apoyados en el terreno sin ningún tipo de medida de protección ante el deterioro generado por la humedad. Al costado Nor-oriental, se evidencian daños los cuales se ven reflejados por la pérdida de verticalidad y horizontalidad de la vivienda en mención, según evaluación cualitativa de los daños, los mismos comprometen la funcionalidad y habitabilidad de la vivienda en comento, razón por la cual se recomienda a sus habitantes la evacuación del predio de la Transversal 75 I No. 75B-41 Sur (Lote 6 de la Manzana 48), del Barrio Santa Viviana de la Localidad de Ciudad Bolívar.

5. REGISTRO FOTOGRÁFICO




Foto 1 y Foto 2. Vista general del sector donde se el predio de la Transversal 75 I No.75 B-41 Sur (Manzana 48 Lote 6). Localizado en el Barrio Santa Viviana de la Localidad de Ciudad Bolívar.




Foto 3 y Foto 4. Se observa el soporte tipo palafito el cual presenta alta pérdida de verticalidad de la estructura y deterioro en los elementos verticales y horizontales que sirven de soporte de la Transversal 75 I No.75 B-41 Sur (Manzana 48 Lote 6). Localizado en el Barrio Santa Viviana de la Localidad de Ciudad Bolívar.




Foto 5. Vista general del piso de la cocina, se evidencia el pandeo del mismo, el cual evidencia alta pérdida de horizontalidad de la vivienda evaluada.




Foto 6. Se observa pérdida de verticalidad de la estructura y deterioro en los elementos verticales que sirven de soporte de la misma.

6. AFECTACIÓN:

#	NOMBRE	DIRECCIÓN	TELÉFONO	P	A	N	DAÑOS EN VIVIENDA
1	Zuñiga Vitola Luz Mery	Transversal 75 No.75 B-41 Sur (Manzana 48 Lote 6)	3106959771	3	1	2	Se evidencia la pérdida de verticalidad de la estructura y deterioro en los elementos verticales y horizontales que sirven de soporte de la vivienda; perdiendo la funcionalidad y habitabilidad de la misma.

P: Total Personas A: Adultos N: Niños

AFECTACIÓN EN INFRAESTRUCTURA PÚBLICA:

SI	NO	X	CUAL?
----	----	---	-------

7. ACCIONES ADELANTADAS

- Evaluación cualitativa del predio de la Transversal 75 | No.75 B-41 Sur, corresponde a la Manzana 48 Lote 6, así como del sector aledaño a los mismos.
- Solicitud al responsable del predio de la Transversal 75 | No.75 B-41 Sur, corresponde a la Manzana 48 Lote 6 de mantener evacuado el predio. Acción desarrollada mediante Acta No. 005886 del día 21 de diciembre de 2009.





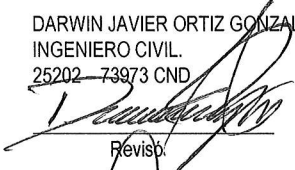



 ALCALDÍA MAYOR DE BOGOTÁ D.C. Fondo Prevención y Atención Emergencias	<h2>DIAGNÓSTICO TÉCNICO</h2>	Código:	GAR-FT - 03
		Versión:	01
		Código documental:	

8. CONCLUSIONES Y RECOMENDACIONES

- ✓ Evacuar definitivamente el predio localizado en la Transversal 75 I No.75 B-41 Sur, corresponde a la Manzana 48 Lote 6, habitado por la señora Zuñiga Vitola Luz Mery, el cual presenta perdida de funcionalidad y su habitabilidad comprometida en la actualidad, por lo que se deberá continuar con prioridad técnica 1, con el proceso de reasentamiento del predio en mención; dicho predio se encuentra incluido en el proyecto de familias localizadas en zona de alto riesgo no mitigable, mediante la Acción de Tutela Juez. 34 Civil Municipal, Tutela 09 / 0451, con identificador 2009-19-11067.
- ✓ A la Caja de Vivienda Popular, agilizar el proceso de reasentamiento del predio de la Transversal 75 I No.75 B-41 Sur (Manzana 48 Lote 6), del barrio Santa Viviana en la Localidad de Ciudad Bolívar, de acuerdo a lo ordenado en el fallo de la Acción de Tutela Juez. 34 Civil Municipal, Tutela 09 / 0451.
- ✓ A la Alcaldía Local de Ciudad Bolívar, desde su competencia, adelantar las acciones administrativas tendientes a verificar el cumplimiento de las recomendaciones impartidas mediante este diagnóstico con el objeto de proteger la integridad física de sus habitantes y vecinos.

9. ADVERTENCIA

El presente diagnóstico, sus conclusiones y recomendaciones están basadas en el reconocimiento de campo efectuado durante la atención de la emergencia; por tal razón, pueden existir situaciones no previstas en él y que se escapen de su alcance. Igualmente, la información sobre las familias afectadas y predios respectivos corresponde a la información suministrada en campo por los habitantes de las viviendas evaluadas en el presente diagnóstico.

NOMBRE	JAIR ANDRÉS PARRA GARZÓN	NOMBRE	FERNANDO ANDRÉS PELÁEZ CAMPO
PROFESIÓN	INGENIERO CIVIL	PROFESIÓN	INGENIERO CIVIL
MATRÍCULA	28202 - 123601 CND	MATRÍCULA	08202 - 125570 ATL
	 Elaboró		 Elaboró
NOMBRE	DARWIN JAVIER ORTIZ GONZALEZ		
PROFESIÓN	INGENIERO CIVIL		
MATRÍCULA	25202 - 73973 CND		
	 Revisó		
Vo. Bo.	 ARQ. JORGE ALBERTO PARDO RESPONSABLE DEL ÁREA DE EMERGENCIAS	Vo. Bo.	 ARQ. LUIS FERNANDO ANDRADE BARRIOS COORDINADOR ÁREA ALTOS DE LA ESTANCIA

