

	<h1>DIAGNÓSTICO TÉCNICO</h1>	Código:	GAR- FT - 03
		Versión:	01
		Código documental:	

DIAGNÓSTICO TÉCNICO No. DI-3955
SUBDIRECCIÓN DE EMERGENCIAS
COORDINACIÓN DE ASISTENCIA TÉCNICA
Evento No. 89864

1. DATOS GENERALES DEL EVENTO

ATENDIÓ	J. MANUEL PALMA V.			SOLICITANTE:
COE:	24	MOVIL:	2	Cuerpo Oficial de Bomberos de Bogotá – COBB
FECHA:	23 de Junio de 2008	HORA:	4:00 p.m.	-

DIRECCIÓN:	Carrera 74B 77 53 Sur	ÁREA DIRECTA:	100 m ²		
BARRIO:	Caracolí	POBLACIÓN ATENDIDA:	4		
UPZ:	69Ismael Perdomo	FAMILIAS	1	ADULTOS	2
LOCALIDAD:	19 Ciudad Bolívar	PREDIOS EVALUADOS	1	NIÑOS	2
CHIP		DOCUMENTO REMISORIO	CR-5474		

2. ANTECEDENTES

Soporte Técnico	Fecha	Descripción	Prioridad
CT- 4426	2006-06-13	Mediante el cual el predio identificado como Carrera 74 B No. 77 – 53 Sur del barrio Caracolí Localidad de Ciudad Bolívar fue recomendado para su inclusión en el programa de reasentamiento por alto riesgo no mitigable con el número de identificador 2007-19-9634 con prioridad 2.	2
RO-32743	2008-05-12	se presentó el desprendimiento de aproximadamente 1 m ³ del suelo de fundación de la vivienda. Sin embargo, no hay compromiso de habitabilidad ni de estabilidad en el corto plazo.	

3. TIPO DE EVENTO

REMOCIÓN EN MASA

 INUNDACIÓN

 ESTRUCTURAL

4. DESCRIPCIÓN Y CAUSAS:

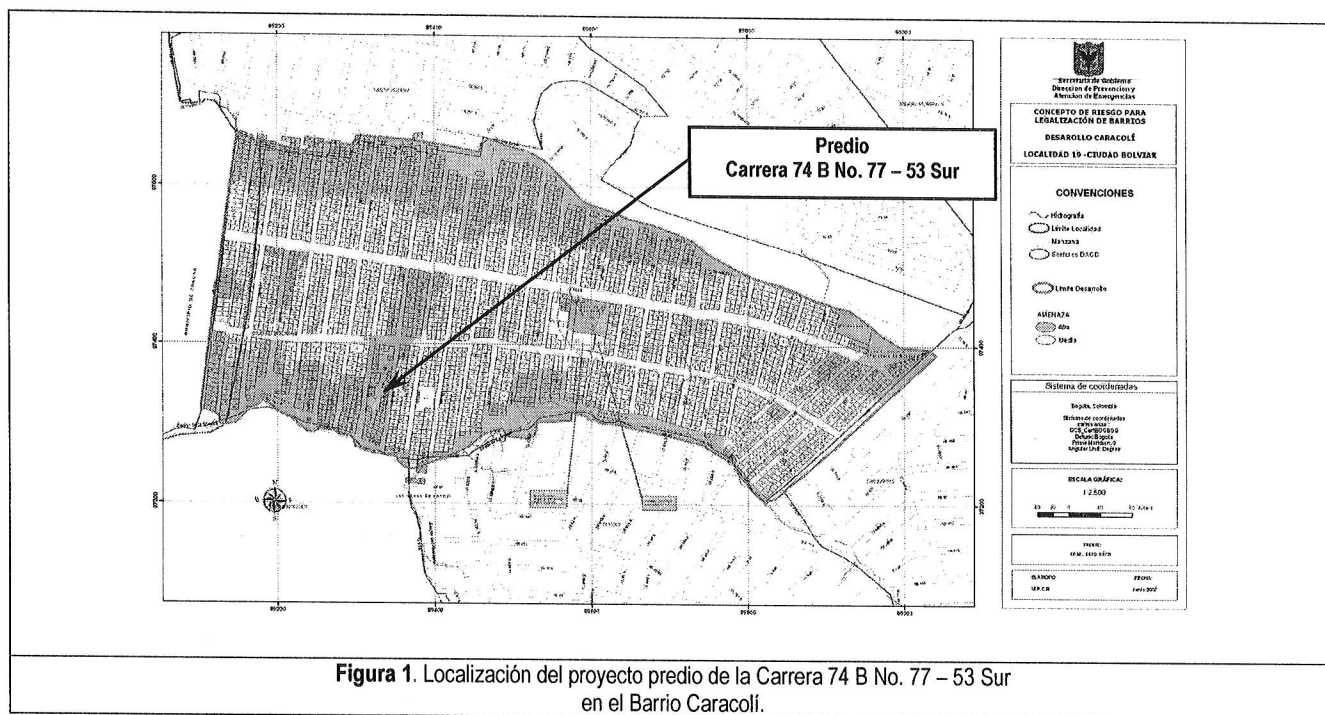
Se presentó un pequeño deslizamiento de material que sirve de base de cimentación la vivienda localizada en la Carrera 74B 77 53 Sur, causando el hundimiento del piso del baño y la cocina.

Como posibles causas del desprendimiento se tiene la acción de las aguas de escorrentía, producto de las fuertes precipitaciones que se presentaron durante esa fecha en el sector, la falta de obras para el adecuado manejo de las aguas



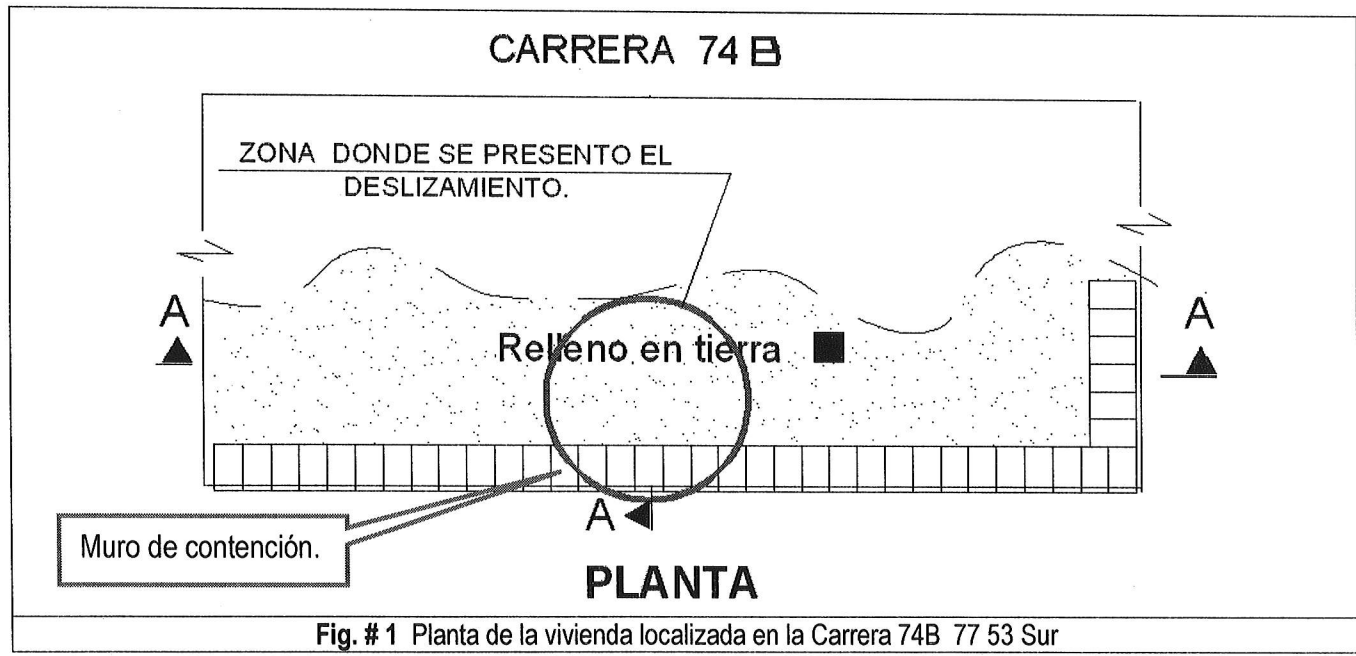
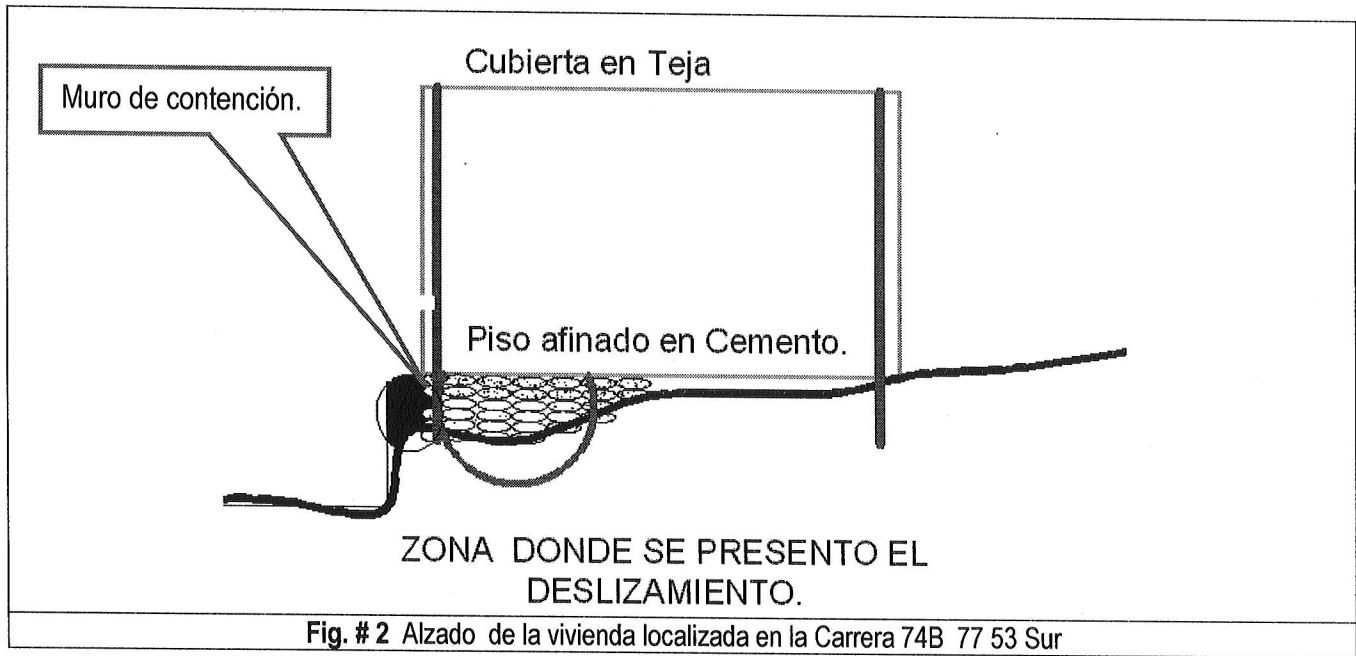
 ALCALDÍA MAYOR DE BOGOTÁ D.C. Fondo Prevención y Atención Emergencias	<h1>DIAGNÓSTICO TÉCNICO</h1>	Código:	GAR- FT - 03
		Versión:	01
		Código documental:	

de escorrentía superficial en el sector, en combinación con la geomorfología y la construcción anti-técnica de las viviendas de la zona.



5. ESQUEMAS

Código:	GAR-FT - 03
Versión:	01
Código documental:	



6. AFECTACIÓN:

#	NOMBRE	DIRECCIÓN	TELÉFONO	P	A	N	DAÑOS EN VIVIENDA
---	--------	-----------	----------	---	---	---	-------------------

 <p>ALCALDÍA MAYOR DE BOGOTÁ D.C. Fondo Prevención y Atención Emergencias</p>	<h2>DIAGNÓSTICO TÉCNICO</h2>	Código:	GAR- FT - 03
		Versión:	01
		Código documental:	

1	HELVER VASQUEZ	Carrera 74B # 77 - 53 Sur	6	2	4	<p>Se presenta un movimiento en masa en la parte posterior de la vivienda afectando baño cocina y patio, en un área cercana a los 3 m². Afectaciones generalizadas de la defectuosa construcción</p> <p>ACTA DE EVACUACION 005021</p>
---	-------------------	------------------------------	---	---	---	--

P: Total Personas A: Adultos N: Niños

AFECTACIÓN EN INFRAESTRUCTURA PÚBLICA:

SI	NO	X	CUAL?
----	----	---	-------

7. RIESGOS ASOCIADOS (Potenciales daños que se esperarían de no implementar las recomendaciones)

- Nuevos colapsos parciales de las estructuras de cimentación del predio de la Carrera 74B # 77 - 53 Sur, con posibilidad de compromiso en la integridad física de los habitantes de la unidad habitacional.

8. ACCIONES ADELANTADAS

- Evaluación cualitativa de la unidad habitacional ubicadas en el predio de la Carrera 74B # 77 - 53 Sur en el Barrio Caracolí de la Localidad de Ciudad Bolívar.
- Solicitud de evacuación temporal, al Señor HELVER VASQUEZ, identificado con CC. 96353478, mediante Acta No. 005021 del 23 de junio de 2008, del baño y la cocina en la parte posterior del predio de la Carrera 74B # 77 - 56 Sur, por el compromiso en la estabilidad estructural y la habitabilidad de la misma.

9. CONCLUSIONES Y RECOMENDACIONES




- La estabilidad estructural y habitabilidad de la casa del predio de la Carrera 74B # 77 - 53 Sur se encuentran comprometidas en la actualidad por causa del colapso parcial y la posibilidad de nuevos colapsos parciales de la cimentación.
- Se recomienda evacuar definitivamente el predio de la Carrera 74B # 77 - 53 Sur, donde habita el Señor HELVER VASQUEZ, de CC 96.353.478 y familia, así mismo se recomienda cambiar de prioridad técnica 2 a prioridad técnica 1 en el programa de reasentamiento de familias ubicadas en zona de alto riesgo no mitigable,
- A la Alcaldía Local de Ciudad Bolívar, desde su competencia, adelantar las acciones administrativas tendientes a verificar el cumplimiento de las recomendaciones impartidas mediante este diagnóstico con el objeto de proteger la integridad física de los habitantes del predio de la Carrera 74B # 77 - 53 Sur.

10. ADVERTENCIA

El presente diagnóstico, sus conclusiones y recomendaciones están basados en el reconocimiento de campo efectuado durante la atención de la emergencia; por tal razón, pueden existir situaciones no previstas en él y que se escapan de su alcance. Igualmente, la información sobre las familias afectadas y predios respectivos corresponde a la información suministrada en campo por los habitantes de las viviendas evaluadas en el presente diagnóstico.



 ALCALDÍA MAYOR DE BOGOTÁ D.C. Fondo Prevención y Atención Emergencias	<h1>DIAGNÓSTICO TÉCNICO</h1>	Código:	GAR- FT - 03
		Versión:	01
		Código documental:	

NOMBRE PROFESIÓN MATRÍCULA	J. MANUEL PALMA V. INGENIERO CIVIL – ESPECIALISTA EN ESTRUCTURAS 25202-37224 CND	 Elaboró
NOMBRE PROFESIÓN MATRÍCULA	DARWIN JAVIER ORTIZ GONZALEZ INGENIERO CIVIL. 25202 – 73973 CND	 Revisó
Vo. Bo.	 <hr/> ARQ. JORGE ALBERTO PARDO TORRES RESPONSABLE AREA DE EMERGENCIAS	