



ALCALDÍA MAYOR  
DE BOGOTÁ D.C.

Secretaría

GOBIERNO

ca

DIRECCIÓN DE PREVENCIÓN Y ATENCIÓN DE EMERGENCIAS

DI- 3334

**DIAGNÓSTICO TECNICO No. 3334  
COORDINACIÓN DE GESTION TERRITORIAL**

**1. DATOS GENERALES**

<b>DIRECCIÓN:</b>	Calle 48J Sur # 12 – 70 Manzana A Lote 12	<b>ÁREA:</b>	
<b>BARRIO:</b>	LA ARBOLEDA II	<b>POBLACIÓN BENEFICIADA:</b>	
<b>UPZ:</b>	54 Marruecos	FAMILIAS	1 PERSONAS 5
<b>LOCALIDAD:</b>	18 Rafael Uribe Uribe	<b>PREDIOS EVALUADOS:</b>	1
<b>NOMBRE:</b>	Franco Garzón Oscar Andrés/ Garzón Camacho Nidia Q.E. P.D	<b>PRIORIDAD:</b>	3
<b>FECHA DE VISITA:</b>	28-08-2007	<b>IDENTIFICADOR SIRE</b>	2004-18-5568

**2. ANTECEDENTES**

Soporte Técnico	Fecha	Descripción	Prioridad
CT-4005	19-07-2004	El concepto estableció que "considerando el alto riesgo por procesos de movimiento en masa, no dar uso urbano a los Predios 11 y 12 de la Manzana A. Dichos predios serán incluidos en el proyecto de reasentamiento de familias en alto riesgo no mitigable."	3

**3. SITUACIÓN ACTUAL**

En la visita se observó que se presentan agrietamientos por asentamientos en la parte anterior y lateral izquierda de la vivienda, modificando las condiciones establecidas en el concepto técnico CT-4005

*Bogotá sin indiferencia*

Diagonal 47 # 77B-09 Interior 11 PBX 4292801 y el Fax 4292833  
Web [www.fopae.gov.co](http://www.fopae.gov.co) E-mail: [fopae@fopae.gov.co](mailto:fopae@fopae.gov.co)

30-10-07




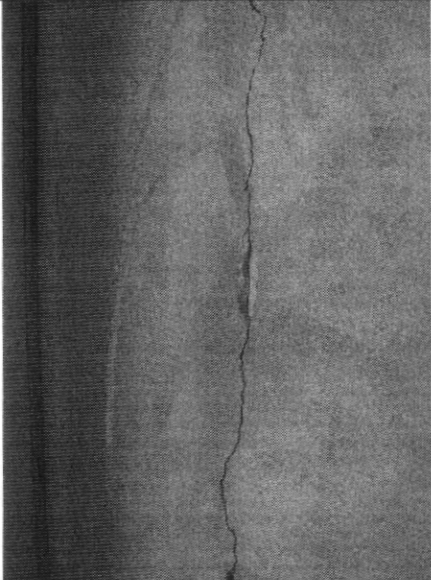

ALCALDÍA MAYOR  
DE BOGOTÁ D.C.

Secretaría  
**GOBIERNO**

DIRECCIÓN DE PREVENCIÓN Y ATENCIÓN DE EMERGENCIAS

DI- 3334

#### 4. REGISTRO FOTOGRAFICO.

	
<p><b>Fotografía No. 1.</b> Fachada de la vivienda con nomenclatura Calle 48J Sur # 12 – 70 Manzana A Lote 12</p>	<p><b>Fotografía No. 2</b> Grietas en paredes de la vivienda con nomenclatura Calle 48J Sur # 12 – 70 Manzana A Lote 12</p>
	
<p><b>Fotografía No. 3.</b> Grietas en el piso de la vivienda con nomenclatura Calle 48J Sur # 12 – 70 Manzana A Lote 12r</p>	



ALCALDÍA MAYOR  
DE BOGOTÁ D.C.

Secretaría

GOBIERNO

DIRECCIÓN DE PREVENCIÓN Y ATENCIÓN DE EMERGENCIAS

DI- 3334

5. RECOMENDACIONES

Descripción	Prioridad
<p>Teniendo en cuenta que a la fecha se han modificado las condiciones establecidas en el concepto técnico CT-4005 y que se han presentado cambios significativos que podrían comprometer la habitabilidad en el mediano plazo, se recomienda modificar de 3 a 1 la prioridad de la vivienda con nomenclatura Calle 48J Sur # 12 – 70 Manzana A Lote 12 habitada por el señor Oscar Andrés Franco Garzón, hijo de la señora Ana Nidia Garzón Camacho Q.E.P.D.</p> <p>Es importante que la familia continúe realizando monitoreo al sector e informé a la Dirección de Prevención y Atención de Emergencias de Bogotá cualquier cambio significativo que se presente.</p>	<p>1</p>

6. NOTA

Las conclusiones y recomendaciones expuestas están basadas en las características externas, por lo tanto, pueden presentarse situaciones no previstas que se escapan del alcance del presente diagnóstico. La información sobre la familia habitante en el predio corresponde a la suministrada al momento de la visita por quien la atendió.

<p>NOMBRE: SANDRA MILENA BUITRAGO AMARILES PROFESIÓN: ARQUITECTA – MSC PLANEACION MATRICULA: 17212001. 30393795 ARQ</p>	<p><i>Sandra Milena Buitrago Amariles</i> ELABORO</p>
<p>NOMBRE: JUAN FERNANDO PALACIO PEMBERTY PROFESIÓN: INGENIERO GEÓLOGO MATRICULA: 522376338 ANT</p>	<p><i>Juan Fernando Palacio Pemberty</i> REVISÓ</p>
<p><i>Doris Suaza Español</i> Vo. Bo.: ING. DORIS SUAZA ESPAÑOL COORDINADORA GESTION TERRITORIAL</p>	<p><i>Diana Marcela Rubiano</i> Vo. Bo.: DIANA MARCELA RUBIANO DIRECTORA</p>

Bogotá sin indiferencia