ALCALDÍA MAYOR
DE BOGOTÁ D.C.
Secretaría
GOBIERNO

DIRECCIÓN DE PREVENCIÓN Y ATENCIÓN DE EMERGENCIAS DI-3333

DIAGNÓSTICO TECNICO No. 3333
COORDINACIÓN DE GESTION TERRITORIAL

1. DATOS GENERALES

DIRECCIÓN:	Calle 69 B Bis # 18R – 47 Sur	**ÁREA:**	
BARRIO:	MARANDU SECTOR LA ESPERANZA QUEBRADA LIMAS	**POBLACIÓN BENEFICIADA:**	
UPZ:	67 Lucero	FAMILIAS 1	PERSONAS 7
LOCALIDAD:	19 Ciudad Bolívar	**PREDIOS EVALUADOS:**	1
NOMBRE:	Martha Lucia Lebro / Cesar Vargas Jiménez	**PRIORIDAD:**	2
FECHA DE VISITA:	16-10-2007	**IDENTIFICADOR SIRE**	2006- 19 - 8985

2. ANTECEDENTES

Soporte Técnico	Fecha	Descripción	Prioridad
DI-2871	26 -05 - 2006	El Diagnóstico Técnico recomendó incluir en el programa de reasentamiento localizadas en Zona de Alto Riesgo No Mitigable, a la familia de la señora Martha Lucia Lebro/Cesar Vargas Jiménez propietaria del predio con nomenclatura Calle 69 B Bis # 18 R -47 Sur	1

3. SITUACIÓN ACTUAL

En la visita se observó que el terreno donde se encuentra la vivienda presenta procesos de inestabilidad, lo cual ha influido en la estabilidad y habitabilidad de la vivienda con nomenclatura Calle 69 B Bis # 18 R – 47 Sur, en la cual se presentan actualmente asentamientos, agrietamientos, y dilataciones severas en muros, pisos, escaleras y elementos estructurales, lo cual puede comprometer la seguridad tanto de la vivienda como de los habitantes de la misma y del sector en general por lo cual a la fecha se presenta un deterioro mayor, que modifica las condiciones de estabilidad establecidas en el diagnóstico técnico DI-2871.

30-10-09

4. REGISTRO FOTOGRÁFICO.

Fotografía No. 1. Fachada de la vivienda con nomenclatura Calle 69 B Bis # 18R – 47 Sur



Fotografía No. 2 . Fachada de la vivienda con nomenclatura Calle 69 B Bis # 18R – 47 Sur



Fotografía No. 3. Detalle agrietamiento de muro interno en la vivienda con nomenclatura Calle 69 B Bis # 18R – 47 Sur



Fotografía No. 4. Detalle agrietamiento de muro interno en la vivienda con nomenclatura Calle 69 B Bis # 18R – 47 Sur

Fotografía No. 5. Detalle agrietamiento en los pisos interiores de la vivienda con nomenclatura Calle 69 B Bis # 18R – 47 Sur



Fotografía No. 6. Detalle agrietamiento de muro de contención y escalera en la vivienda con nomenclatura Calle 69 B Bis # 18R – 47 Sur

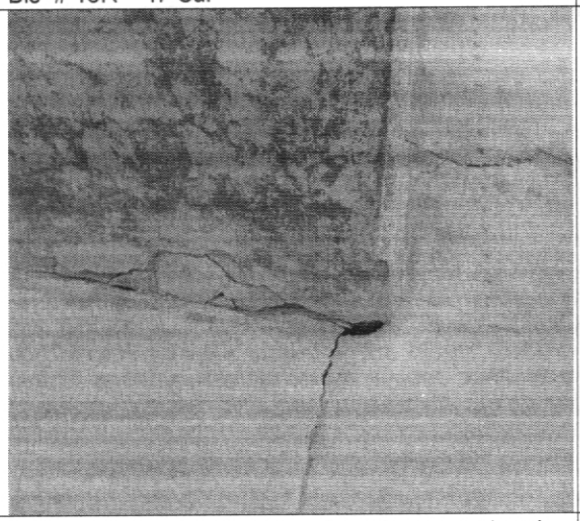

Fotografía No. 7. Detalle agrietamiento en el anden de la vivienda con nomenclatura Calle 69 B Bis # 18R – 47 Sur



Fotografía No. 8. Separación del anden de los muros de fachada de la vivienda con nomenclatura Calle 69 B Bis # 18R – 47 Sur

5. RECOMENDACIONES

Descripción	Prioridad
Teniendo en cuenta que a la fecha se han modificado las condiciones establecidas en el Diagnostico técnico DI-2871 y que se han presentado cambios significativos que podrían comprometer la habitabilidad en el corto plazo, se recomienda evacuar el predio con nomenclatura Calle 69 B Bis # 18R – 47 Sur habitado por la familia de la señora Martha Lucia Lebro/Cesar Vargas Jiménez.	1

6. NOTA

Las conclusiones y recomendaciones expuestas están basadas en las características externas, por lo tanto, pueden presentarse situaciones no previstas que se escapan del alcance del presente diagnóstico. La información sobre la familia habitante en el predio corresponde a la suministrada al momento de la visita por quien la atendió.

PREPARO:
NOMBRE: LUIS ALEJANDRO VANEGAS GUERRERO

NOMBRE: SANDRA MILENA BUITRAGO AMARILES
PROFESIÓN: ARQUITECTA – MSC PLANEACION
MATRICULA: 17212001. 30393795 ARQ

NOMBRE: JUAN FERNANDO PALACIO PEMBERTY
PROFESIÓN: INGENIERO GEÓLOGO
MATRICULA: 522376338 ANT

REVISO

REVISO

Vo. Bo.: ING. DORIS SUAZA ESPAÑOL
COORDINADORA GESTION TERRITORIAL

Vo. Bo.: DIANA MARCELA RUBIANO
DIRECTORA