



ALCALDIA MAYOR  
DE BOGOTA D.C

Secretaría  
GOBIERNO

DIRECCIÓN DE PREVENCIÓN Y ATENCIÓN DE EMERGENCIAS

DIAGNÓSTICO TÉCNICO No. DI - 2997 *aprob.*

SUBDIRECCION DE EMERGENCIAS

EVENTO No. 63349

1. DATOS GENERALES DEL EVENTO

ATENDIÓ DARIO ALBERTO PEROZA DAZA				REPORTÓ	
TEC:	4	MOVIL:	7	CARMEN ROSA ACEVEDO	
FECHA:	14/09/2006	HORA:	17:00		

DIRECCIÓN:	Calle 24 Bis #1 A -03 Este	ÁREA DIRECTA:	40 m <sup>2</sup>		
BARRIO:	La Paz Centro	POBLACIÓN ATENDIDA:	3		
UPZ:	92 La Macarena	FAMILIAS	1	ADULTOS	3
LOCALIDAD:	3 Santa fé	PREDIOS EVALUADOS	1	NIÑOS	

2. TIPO DE EVENTO

REMOCIÓN EN MASA

INUNDACIÓN

ESTRUCTURAL

3. ANTECEDENTES

La DPAA ha emitido para el sector los siguientes informes:

INFORME	DESCRIPCION	CONCLUSIONES
CT 1718 de Marzo de 2003	Vivienda de un piso en material de recuperación, cubierta en teja de zinc y piso en tierra. En la parte posterior de la vivienda (costado oriental del predio) se observa un corte vertical efectuado para la conformación de la explanación de la vivienda y el cual se encuentra afectado seriamente por el intemperismo, especialmente por la escorrentia superficial de la ladera. Se observaron problemas serios de drenaje; razón por la cual, dentro de la vivienda se presentan apozamientos de agua y olor penetrante de humedad.	Por lo anterior, se recomienda incluir en el Programa de Reubicación de Familias en Alto Riesgo no Mitigable que adelanta el FOPAE, con prioridad técnica 2 a la señora CARMEN ROSA ACEVEDO identificada con cédula de ciudadanía 51'645.646 de Bogotá
CT 1794 de Agosto de 2003	Vivienda en material de recuperación. Las condiciones físicas desmejoraron con relación a la visita de marzo de 2003.	Por lo anterior, se recomienda el cambio de prioridad a 1 a la señora CARMEN ROSA ACEVEDO identificada con cédula de ciudadanía 51'645.646 de Bogotá.

*Bogotá sin indiferencia*



ALCALDIA MAYOR  
DE BOGOTA D.C

Secretaría  
GOBIERNO

DIRECCIÓN DE PREVENCIÓN Y ATENCIÓN DE EMERGENCIAS

4. DESCRIPCIÓN Y CAUSAS:

Se presenta la pérdida de verticalidad y/o inclinación exagerada de la vivienda en material de recuperación, debido al empuje ejercido por el desprendimiento de material del talud de corte hacia el costado oriental de la misma, lo que ha degradado notablemente la estabilidad de la vivienda en relación con las descritas en los CT 1718 y CT 1794, por lo cual se considera que la habitabilidad de la vivienda se encuentra comprometida en el corto plazo.

La vivienda donde habita la señora Carmen Rosa Acevedo, corresponde a una estructura construida en material de recuperación de una planta, piso en tierra y cubierta en zinc.

5. REGISTRO FOTOGRAFICO



Foto 1. Se observa la pérdida de verticalidad de la vivienda debida al empuje del material deslizado en la parte posterior de la misma.

Foto 2. Se observa el empuje ejercido por el desplazamiento del material deslizado, en la parte oriental de l predio, lo que ocasiona la pérdida de verticalidad de la vivienda.

Foto 3. Se aprecia la pérdida de verticalidad de la vivienda, por lo cual se hizo necesario su apuntalamiento en varios sectores de la misma.

6. AFECTACIÓN:

#	NOMBRE (Cabeza Hogar)	DIRECCIÓN	TELÉFONO	P	A	N	DAÑOS EN VIVIENDA
1	CARMEN ROSA ACEVEDO	CALLE 24 BIS # 1 A-03 ESTE		3	3		Pérdida de verticalidad de la vivienda en general.

P: Total Personas A: Adultos N: Niños





ALCALDIA MAYOR  
DE BOGOTA D.C

Secretaría  
GOBIERNO

DIRECCIÓN DE PREVENCIÓN Y ATENCIÓN DE EMERGENCIAS

**7. RIESGOS ASOCIADOS** (Potenciales daños que se esperarían de no implementar las recomendaciones)

Por la avanzada inclinación de la vivienda, se puede presentar el colapso total de la misma en el corto plazo, debido al empuje que ejerce el material deslizado del talud de corte hacia el costado oriental de la vivienda.

**8. ACCIONES ADELANTADAS**

- Inspección visual del predio y evaluación cualitativa de daños ocasionados en la vivienda, por la pérdida de verticalidad.
- Solicitud de evacuación temporal mediante Acta N° 002466. de la vivienda donde habita la señora CARMEN ROSA ACEVEDO.





**9. RECOMENDACIONES**

- Evacuar y continuar con prioridad técnica uno (1), en el Programa de Reasentamiento de Familias Ubicadas en Zona de Alto Riesgo No Mitigable, el predio ubicado en la Calle 24 Bis #1 A 03 Este, donde habita la Señora Carmen Rosa Acevedo y su familia.

**10. ADVERTENCIA**

El presente diagnóstico, sus conclusiones y recomendaciones están basadas en la información suministrada en campo por los habitantes del lugar y en el reconocimiento de campo efectuado durante la atención de la emergencia; por tal razón, pueden existir situaciones no previstas en él y que se escapan de su alcance.

Igualmente, la información sobre las familias afectadas y predios respectivos corresponde a la información suministrada en campo por los habitantes de las viviendas evaluadas.

NOMBRE	DARIO ALBERTO PEROZA	
PROFESIÓN	INGENIERO CIVIL	
MATRÍCULA	25202-78437 CND	
NOMBRE	DARWIN JAVIER ORTIZ GONZALEZ	
PROFESIÓN	INGENIERO CIVIL.	
MATRÍCULA	25202 - 73973 CND	
Vo. Bo.		
	ING. GUILLERMO ESCOBAR SUBDIRECTOR DE EMERGENCIAS	ING. FERNANDO RAMÍREZ CORTÉS DIRECTOR

**Bogotá sin Indiferencia**