

## DIAGNÓSTICO TÉCNICO DI - 2620

Aprob

## 1 DATOS GENERALES DEL EVENTO

ATENDIÓ: JAIRO ARIEL MÉNDEZ MEJÍA REPORTÓ: LUCY YANIRA FERNANDEZ

COE: 14 MOVIL: 05

FECHA: 01-17-2006 HORA: 3:30 p.m.

DIRECCIÓN:	Transversal 18B # 78-74 Sur	ÁREA DIRECTA:	30 m <sup>2</sup>				
BARRIO:	El Tesoro	POBLACIÓN ATENDIDA:					
UPZ:	68 – El Tesoro	FAMILIAS	1	ADULTOS	2	NIÑOS	3
LOCALIDAD:	19 – Ciudad Bolívar	PREDIOS EVALUADOS	1				

## 2 EVENTO

TIPO: REMOCIÓN EN MASA  INUNDACIÓN  ESTRUCTURAL 

## DESCRIPCIÓN Y CAUSAS:

Se reportan inundaciones frecuentes sobre la vivienda localizada en la transversal 18B # 78 – 74 sur de propiedad de la señora Lucy Yanira Fernández, debido al aumento del caudal de la quebrada El Infierno en épocas de invierno.

Esta situación se genera debido a que la vivienda fue construida hace seis años sobre la ronda hídrica de la quebrada, presentando deficiencias constructivas (materiales de recuperación, cubierta en teja de zinc y pisos en tierra), que no garantizan su estabilidad y habitabilidad.

Se evidencian procesos de reptación sobre las márgenes de la quebrada, con afección en el baño de la vivienda, estas no pudieron corroborarse debido a que los propietarios de la vivienda no se encontraban en el momento de la visita.

## REGISTRO FOTOGRÁFICO

Vivienda en alto riesgo por inundación



Quebrada El Infierno

Fotografía 1. Vivienda localizada sobre la margen izquierda de la Quebrada El Infierno

Bogotá sin indiferencia

**DIRECCIÓN DE PREVENCIÓN Y ATENCIÓN DE EMERGENCIAS**

**3 AFECTACIÓN:**

#	NOMBRE(Cabeza Hogar)	DIRECCIÓN	TELÉFONO	P	A	N	DAÑOS EN VIVIENDA
1	Lucy Yanira Fernández	Transv. 18B # 78 – 74 sur	7920601	5	2	3	Área del baño

INFRAESTRUCTURA: SI  NO  CUAL?

**4 RIESGOS ASOCIADOS (Potenciales daños que se esperarían de no implementar las recomendaciones)**

Estabilidad y habitabilidad de la vivienda localizada en la Transversal 18B # 78 – 74 sur de propiedad de la señora Lucy Yanira Fernández por encontrarse localizada dentro de la zona de ronda con alto riesgo no mitigable por inundación.

**5 REQUERIMIENTOS**

#	EVACUACIÓN				HUMANITARIAS	AYUDAS MITIGACIÓN TEMPORAL(Enunciar)
	SI	NO	DEF.	TEMP.		
1	X		X			

**6 ACCIONES ADELANTADAS**

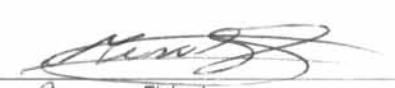



- Inspección visual del terreno
- Establecimiento de las condiciones constructivas de la vivienda.

**7 RECOMENDACIONES**

Reubicar el predio ubicado en la transversal 18B # 78 – 74 sur de propiedad de la señora Lucy Yanira Fernández por encontrarse localizado en zona de alto riesgo no mitigable por inundación.

**8 ADVERTENCIA**

El presente diagnóstico, sus conclusiones y recomendaciones están basadas en el reconocimiento de campo efectuado durante la atención de la visita; por tal razón, pueden existir situaciones no previstas en él y que se escapan de su alcance.

NOMBRE	JAIRO ARIEL MÉNDEZ MEJÍA	 Elaboró	
PROFESIÓN	INGENIERO GEÓLOGO – ESPECIALISTA EN GEOTECNIA		
MATRÍCULA	15223119714 BYC		
NOMBRE	FREDY RIVEROS	 Revisó	
PROFESIÓN	INGENIERO GEÓLOGO		
MATRÍCULA	1522374489 BYC		
Vo. Bo.	 ING. GUILLERMO ESCOBAR COORDINADOR EMERGENCIAS	Vo. Bo.	 ING. FERNANDO RAMÍREZ CORTÉS DIRECTOR