



ALCALDÍA MAYOR
DE BOGOTÁ D.C.

Secretaría
GOBIERNO

000001

DIRECCIÓN DE PREVENCIÓN Y ATENCIÓN DE EMERGENCIAS

DIAGNÓSTICO TÉCNICO No. DI- 2287
COORDINACIÓN TÉCNICA

1 DATOS GENERALES DEL EVENTO

ATENIDIÓ		REPORTÓ	
EQT:	22	MOVIL:	11
FECHA:	Nov/19/2004	HORA:	9:00 am
DIRECCIÓN:	Calle 69C con carrera 18	ÁREA DIRECTA:	500 m ²
BARRIO:	Florida – San Luis – Lucero Medio	POBLACIÓN ATENDIDA:	
UPZ:	67 - Lucero	FAMILIAS	5
LOCALIDAD:	Ciudad Bolívar	ADULTOS	27
		NIÑOS	18
		PREDIOS EVALUADOS	5

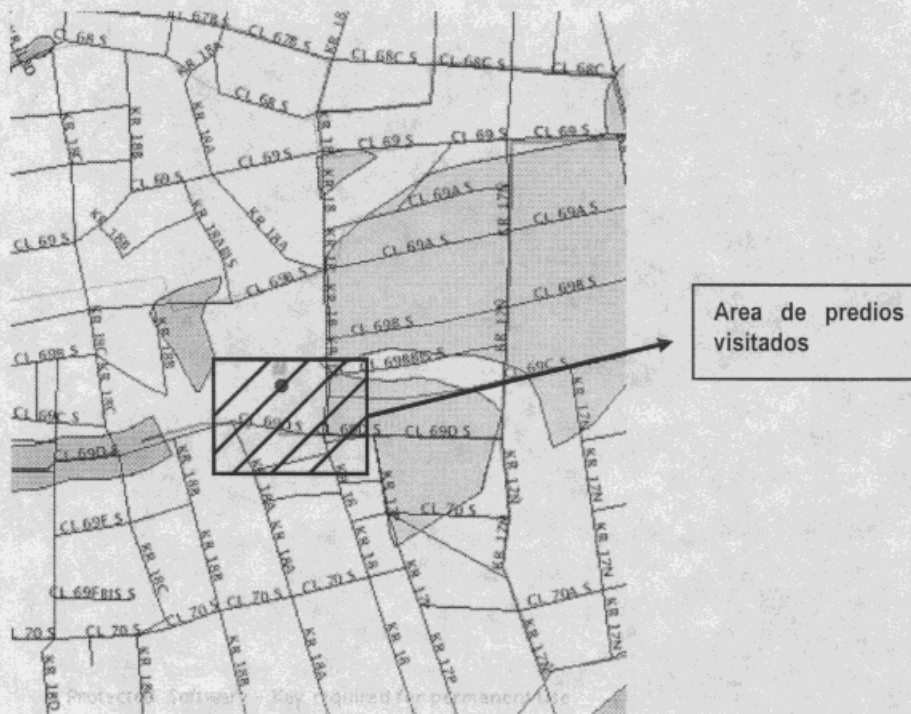
2 EVENTO

TIPO: REMOCIÓN EN MASA INUNDACIÓN ESTRUCTURAL

DESCRIPCIÓN Y CAUSAS:

Flujo de suelo en un sendero peatonal frente a la casa No. 18 – 50. El flujo fue causado por las fuertes precipitaciones ocurridas en los últimos días. Este flujo se presenta en dos cuerpos, el mencionado anteriormente y en la parte trasera del predio No.18 – 33, este ultimo incluido en el programa de reasentamientos. En los predios identificados con los números 18 – 17 y 18 – 13, se presentaron unos desprendimientos de suelo y roca en los taludes de corte realizados en la parte trasera de las viviendas, sin afectar la estructura de las viviendas. Estos predios fueron afectados por movimientos de material originados por las fuertes lluvias y la pendiente del talud. El predio localizado en el No.18 – 65 en el cual se reportó una emergencia se presenta un desprendimiento de material en el sendero peatonal frente a la casa, localizado en la margen derecha del Caño El Baúl, margen que está siendo afectada por la socavación lateral de sus márgenes.

3 ESQUEMA





ALCALDÍA MAYOR
DE BOGOTÁ D.C.

Secretaría
GOBIERNO

000002

DIRECCIÓN DE PREVENCIÓN Y ATENCIÓN DE EMERGENCIAS

4 AFECTACIÓN:

#	NOMBRE(Cabeza Hogar)	DIRECCIÓN	TELÉFONO	P	A	N	DAÑOS EN VIVIENDA
1	María Inés Velandia	Calle 69C sur No. 18 - 50	7908813	20	12	8	Obstrucción de la entrada de la vivienda por acumulación de material deslizado.
2	María Isabel Daza	Calle 69C sur No. 18 - 33	7658610	10	5	5	Afectación en toda la vivienda por flujo de material. Esta familia está incluida en el programa de reasentamiento de familias y tienen orden de evacuación.
3	José Daniel Manchego	Calle 69C sur No. 18 - 17	7900146	7	4	3	Desprendimiento de roca y suelo sin afectar la parte posterior de la vivienda.
4	Emilio Acevedo	Calle 69C sur No. 18 - 13	7920849	8	6	2	Desprendimiento de roca y suelo sin afectar la parte posterior de la vivienda.
5	Elio Fabio Barón	Calle 69C sur No. 18 - 65	5687663	6	4	2	Desprendimiento de material en la margen derecha del Caño El Baúl, localizado frente a la vivienda.

P: Total Personas A: Adultos N: Niños

INFRAESTRUCTURA: SI NO CUAL? _____

Frente al predio se encuentra un poste de energía eléctrica que puede verse afectado de continuar la afectación de la ladera frente al predio No. 18 - 50

5 RIESGOS ASOCIADOS (Potenciales daños que se esperarían de no implementar las recomendaciones)

Por la ampliación de estos procesos degenerativos del terreno se pueden presentar afectaciones más fuertes en estos predios y afectar a otros predios vecinos.

6 REQUERIMIENTOS

FAMILIA #	EVACUACIÓN				AYUDAS	
	SI	NO	DEF.	TEMP.	HUMANITARIAS	OBSERVACIONES
1		X				Cuadrilla de limpieza
2	X		X			Está incluida en el programa de reasentamientos
3		X				Ninguna
4		X				Ninguna
5		X				Ninguna

7 ACCIONES ADELANTADAS

Evaluación técnica del sector y recomendaciones

Bogotá sin indiferencia



ALCALDÍA MAYOR DE BOGOTÁ D.C.
Secretaría
GOBIERNO

DIRECCIÓN DE PREVENCIÓN Y ATENCIÓN DE EMERGENCIAS

8 RECOMENDACIONES


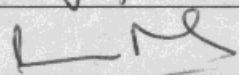
- Se recomienda a los propietarios realizar las siguientes acciones:

#	NOMBRE(Cabeza Hogar)	RECOMENDACIONES
1	María Inés Velandia	Recoger el material caído y avisar de cualquier cambio en el talud.
2	María Isabel Daza	Desocupar la vivienda
3	José Daniel Manchego	Restricción parcial de uso de la vivienda en la parte posterior de esta y recoger el material caído.
4	Emilio Acevedo	Restricción parcial de uso de la vivienda en la parte posterior de esta y recoger el material caído.
5	Elio Fabio Barón	Monitorear la socavación lateral del caño, frente a la casa y avisar de cualquier cambio.

- Mantener evacuado el predio ubicado en la Calle 69C sur No. 18 - 33, propiedad de la Señora María Isabel Daza, el cual fue incluido en el Programa de Reasentamiento de Familias Localizadas en Zonas de Alto Riesgo no Mitigable con Prioridad Técnica 1, según Diagnóstico Técnico No. DI - 2069.

9 ADVERTENCIA

El presente diagnóstico, sus conclusiones y recomendaciones están basadas en el reconocimiento de campo efectuado durante la atención de la emergencia; por tal razón, pueden existir situaciones no previstas en él y que se escapan de su alcance.

NOMBRE	HANS EDUARDO MORALES BOPP	
PROFESIÓN	GEOLOGO	
MATRÍCULA	CPG No. 2049 O.K.	
Vo. Bo.	 ING. JAVIER PAVA SÁNCHEZ COORDINADOR TÉCNICO	

