



ALCALDÍA MAYOR
DE BOGOTÁ D.C.

Secretaría
GOBIERNO

000001

DIRECCIÓN DE PREVENCIÓN Y ATENCIÓN DE EMERGENCIAS

EMERGENCIA No. ____
DIAGNÓSTICO TÉCNICO No. DI- 2252
COORDINACIÓN TÉCNICA

1 DATOS GENERALES DEL EVENTO

ATENDIÓ : SAMUEL ENRIQUE MARTINEZ ARIAS

REPORTÓ

PABLO EMILIO SÁNCHEZ

EQT: 12 MOVIL: 03
FECHA: 18/NOV/04 HORA: 12:25

DIRECCIÓN:	Sector Carrera 2A y 2B entre Calle 38 Sur y Diagonal 41 Sur	ÁREA DIRECTA:	1000 m ² aprox				
BARRIO:	San Martín de Loba	POBLACIÓN ATENDIDA:					
UPZ:	50. La Gloria	FAMILIAS	4	ADULTOS	9	NIÑOS	13
LOCALIDAD:	4. San Cristóbal	PREDIOS EVALUADOS	3				

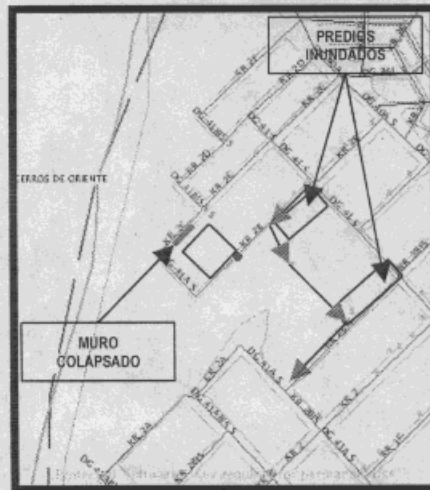
2 EVENTO

TIPO: REMOCIÓN EN MASA INUNDACIÓN ESTRUCTURAL

DESCRIPCIÓN Y CAUSAS: Se presentaron eventos aislados en el tres predios ubicados de la siguiente manera:

- 1.) Carrera 2 B # 39 A Sur – 59. Colapso de muro en piedra pegada ubicado en el lindero entre dos predios privados, debido al mal manejo de aguas lluvias y servidas
- 2.) Carrera 2 B # 38 A Sur – 62. Inundación en el predio causando pérdida de enseres, debido al taponamiento del sistema de drenaje de aguas lluvias en las vías colindantes con el predio.
- 3.) Diagonal 41 Sur con Carrera 2 A. Inundación en el predio causando pérdida de enseres, debido al taponamiento del sistema de drenaje de aguas lluvias en el parque adyacente al predio.

3 ESQUEMA



Bogotá *sin indiferencia*

4 AFECTACIÓN:

#	NOMBRE(Cabeza Hogar)	DIRECCIÓN	TELÉFONO	P	A	N	DAÑOS EN VIVIENDA
1	FRANCISCO RODRIGUEZ RICAURTE.	Carrera 2 B # 39 A sur - 59.	3645314	6	3	3	Colapso de muro en piedra pegada, colindante con la vivienda vecina, se taponaron los desagües y se inundó la habitación de la Sra. Maria Nubia La Verde Estrada, donde se perdieron enseres. La habitabilidad y la estabilidad de la vivienda no se encuentran comprometidas.
2	JOSÉ ANTONIO TRIANA	Carrera 2 B # 38 A sur - 62		11	4	7	Inundación en toda la vivienda, por el taponamiento de los drenajes en la vía superior al predio. La habitabilidad y la estabilidad de la vivienda no se encuentran comprometidas.
3	PABLO EMILIO SÁNCHEZ M.	Diagonal 41 sur con Carrera 2 A	2072643	5	2	3	Inundación parcial de la vivienda, por el taponamiento del colector de aguas lluvias en el parque contiguo al predio. La habitabilidad y la estabilidad de la vivienda no se encuentran comprometidas.

P: Total Personas A: Adultos N: Niños

INFRAESTRUCTURA: SI NO CUAL? _____

5 RIESGOS ASOCIADOS (Potenciales daños que se esperarían de no implementar las recomendaciones)

Familia No. 1. Se debe retirar el material deslizado para evitar la afectación de esta y otras viviendas.

Familia No. 2 y 3. De continuar los drenajes sin mantenimiento esta situación se puede volver a presentar tanto en el predio 2 como en el predio 3.

6 REQUERIMIENTOS

FAMILIA #	EVACUACIÓN				AYUDAS	
	SI	NO	DEF.	TEMP.	HUMANITARIAS	MITIGACIÓN TEMPORAL(Enunciar)
1		X			SI	3 m de plástico y 4 Listones de Madera
2		X			SI	
3		X			SI	

7 ACCIONES ADELANTADAS

Se evaluó la situación, se solicitó la presencia de personal DABS, para adelantar los respectivos censos y evaluación de ayudas. Se impartieron las recomendaciones a la comunidad sobre el manejo de aguas lluvias y el retiro del material deslizado para evitar la afectación de otros predios.

8 RECOMENDACIONES

- Para la familia del señor Francisco Rodríguez, se recomienda restituir las condiciones de estabilidad del talud afectado; Como medida temporal se recomienda cubrir con plástico y apuntalar con los listones de madera suministrados. y retirar el material deslizado.
- Para las empresas de servicios públicos, realizar el mantenimiento preventivo y correctivo de los drenajes y desagües en el sector.
- Para la comunidad en general y para los propietarios de los predios afectados evitar el taponamiento de los drenajes y el colector con escombros y residuos sólidos domiciliarios.

9 ADVERTENCIA

El presente diagnóstico, sus conclusiones y recomendaciones están basadas en el reconocimiento de campo efectuado durante la atención de la emergencia; por tal razón, pueden existir situaciones no previstas en él y que se escapen de su alcance.

NOMBRE SAMUEL ENRIQUE MARTINEZ ARIAS


PROFESIÓN INGENIERO CIVIL

MATRÍCULA 2520266672CND


NOMBRE DIANA ARÉVALO

PROFESIÓN INGENIERA CIVIL- ESP. GEOTECNIA

MATRÍCULA 25202-54965CND



Elaboró



Revisó



Vo. Bo.

ING. JAVIER PAVA SÁNCHEZ
COORDINADOR TÉCNICO