



ALCALDÍA MAYOR
DE BOGOTÁ D. C.

Secretaría
GOBIERNO

000001

DIRECCIÓN DE PREVENCIÓN Y ATENCIÓN DE EMERGENCIAS

**DIAGNÓSTICO TÉCNICO No. DI- 2240
COORDINACIÓN TÉCNICA**

ADENDO No 1 al DIAGNOSTICO TECNICO DE EMERGENCIA No. 2195

1. DATOS GENERALES DEL EVENTO

ATENDIÓ		REPORTÓ	
EQT: <u>7 y 10</u>	MOVIL: _____	Comunidad _____	
FECHA: <u>22 al 26 de Nov-2004</u>	HORA: _____	EMERGENCIA No. _____	
DIRECCIÓN: <u>Barrio Nueva Esperanza</u>	ÁREA DIRECTA: <u>5.0 Ha (40 predios)</u>		
BARRIO: <u>Nueva Esperanza</u>	POBLACIÓN ATENDIDA: _____		
UPZ: <u>55 Diana Turbay</u>	FAMILIAS <u>40</u>	ADULTOS <u>160</u>	NIÑOS <u>120</u>
LOCALIDAD: <u>18 - Rafael Uribe Uribe</u>	PREDIOS EVALUADOS <u>40</u>		

2. EVENTO

TIPO: REMOCIÓN EN MASA INUNDACIÓN ESTRUCTURAL

ANTECEDENTES:

El día 23 de noviembre de 2004, la Dirección de Prevención y Atención de Emergencias emitió el Diagnostico Técnico de Emergencia No. 2195, para la microcuenca de la quebrada la Guairita, en el sector comprendido por los barrios Rincón del Valle y Nueva Esperanza de la Localidad de Rafael Uribe Uribe.

En éste sector se presentó la afectación de 146 viviendas, por flujos de tierras y reactivación de antiguos deslizamientos traslacionales y deslizamientos en taludes de corte, ocasionados por la saturación del material superficial producto de la meteorización y erosión del suelo de cimentación de las mencionadas viviendas; así como también, por la precaria condición constructiva de las mismas y las deficiencias en el manejo de las aguas de escorrentía en el sector.

En la semana siguiente a la emergencia (Semana del 22 al 26 de noviembre), se presentaron nuevas lluvias, las cuales afectaron siete (7) viviendas adicionales, de las 146 ya afectadas y reportadas en DI-2195, cuya localización se presenta en la Figura 1.



ALCALDÍA MAYOR
DE BOGOTÁ D. C.

Secretaría
GOBIERNO

DIRECCIÓN DE PREVENCIÓN Y ATENCIÓN DE EMERGENCIAS

000002

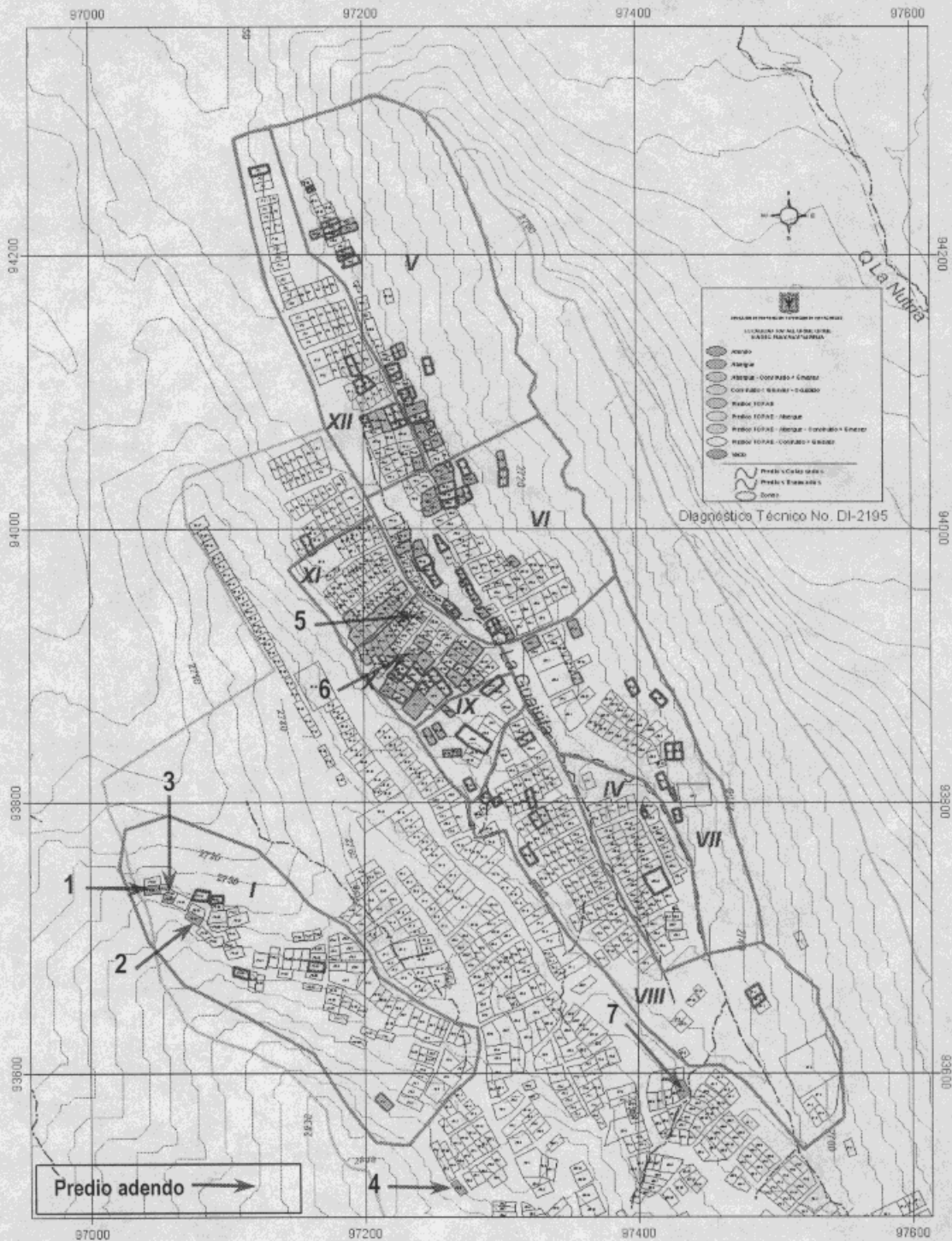


Figura 1. Localización de las 146 viviendas afectadas en el DI-2195 así como las 7 viviendas afectadas posteriormente en la semana del 22 al 26 de noviembre de 2004.



ALCALDÍA MAYOR
DE BOGOTÁ D. C.

Secretaría
GOBIERNO

DIRECCIÓN DE PREVENCIÓN Y ATENCIÓN DE EMERGENCIAS

3. ACCIONES ADELANTADAS:

- Los profesionales de la Coordinación Técnica de la DPAAE, realizaron recorridos en las zonas de mayor afectación, evaluando la habitabilidad de cuarenta (40) viviendas; a partir de estas evaluaciones se identificaron siete (7) nuevas viviendas que presentaron afectación, y que se encuentran en alto riesgo con posibilidad de afectación de la habitabilidad en el corto plazo, por lo anterior se recomendó mantener evacuadas las siete (7) familias residentes en los predios afectados e identificadas a continuación en la siguiente Tabla y en la Figura 1.


Tabla 1. Adendo Listado de Viviendas afectadas

Numeración	Censo	Zona	Manzana	Predio	Nombre
1	438	I	Z4	49	Floresmiro Rodriguez
2		I	Z4	44	Angel Rey Rey
3	432	I	Z4	47	Ana González / Jose Buitrago
4	291	II	R6	2	Orlando Ruiz Mendoza
5	207	X	N5	2	Helena Amado
6	79	X	N6	15	Ana Suarez
7	393/DPAAE-04/12/04	II	E6	1	Martha Cano/ Angel María Torres Sierra


4. ADVERTENCIA

El presente diagnóstico, sus conclusiones y recomendaciones están basadas en el reconocimiento de campo efectuado durante la atención de la emergencia; por tal razón, pueden existir situaciones no previstas en él y que se escapan de su alcance.

NOMBRE DARWIN JAVIER ORTIZ GONZALEZ
PROFESIÓN INGENIERO CIVIL
MATRÍCULA 25202-73973 CND


Elaboró

NOMBRE DIANA PATRICIA AREVALO SÁNCHEZ
PROFESIÓN INGENIERA CIVIL – ESP. GEOTECNIA
MATRÍCULA 25202-54965 CND


Revisó

Vo. Bo.

ING. JAVIER PAVA SÁNCHEZ
COORDINADOR TÉCNICO