 ALCALDÍA MAYOR DE BOGOTÁ D.C. Fondo Prevención y Atención Emergencias	<b>CONCEPTO TÉCNICO SOBRE          NECESIDAD DE ESTUDIOS          DETALLADOS DE AMENAZA Y RIESGO          POR FENOMENOS DE REMOCIÓN EN          MASA DENTRO DEL TRÁMITE DE          LICENCIA URBANÍSTICA</b>	Código:	GPR-FT-10
		Versión:	04
		Fecha de revisión:	21/06/2011

### 1. INFORMACIÓN DE REFERENCIA

1.1 CONCEPTO TÉCNICO No. CT:	7720
1.2 ÁREA:	Análisis y Mitigación del Riesgo
1.3 COORDINACIÓN:	Estudios y Conceptos Técnico
1.4 REFERENCIA CRUZADA RADICADO FOPAE:	2014ER13695
1.5 RESPUESTA OFICIAL No.	RO-73227

### 2. INFORMACIÓN GENERAL

2.1 SOLICITANTE:	Arquitecto German Moreno Galindo – Curaduría Urbana No.2
2.2 PROYECTO:	Vivienda Unifamiliar
2.3 LOCALIDAD:	4 – San Cristóbal
2.4 UPZ:	32 – San Blas
2.5 BARRIO O SECTOR CATASTRAL:	Las Mercedes
2.6 DIRECCIÓN:	Carrera 10 H Este No.24-55 Sur / Carrera 7 Bis A Este No.20-49 Sur (**)
2.7 CHIP:	AAA0000ONHK
2.8 MANZANA CATASTRAL:	36
2.9 PREDIO CATASTRAL:	49
2.10 ÁREA (Ha):	0.0050 (*)
2.11 FECHA DE VISITA:	Septiembre 10 de 2014


(\*) Área suministrada por el solicitante el Arquitecto German Moreno Galindo, Curador Urbano No.2

(\*\*) Nomenclatura predial para el predio con CHIP: AAA0000ONHK de acuerdo con la cobertura predial que posee el Fondo de Prevención y Atención de Emergencias - FOPAE

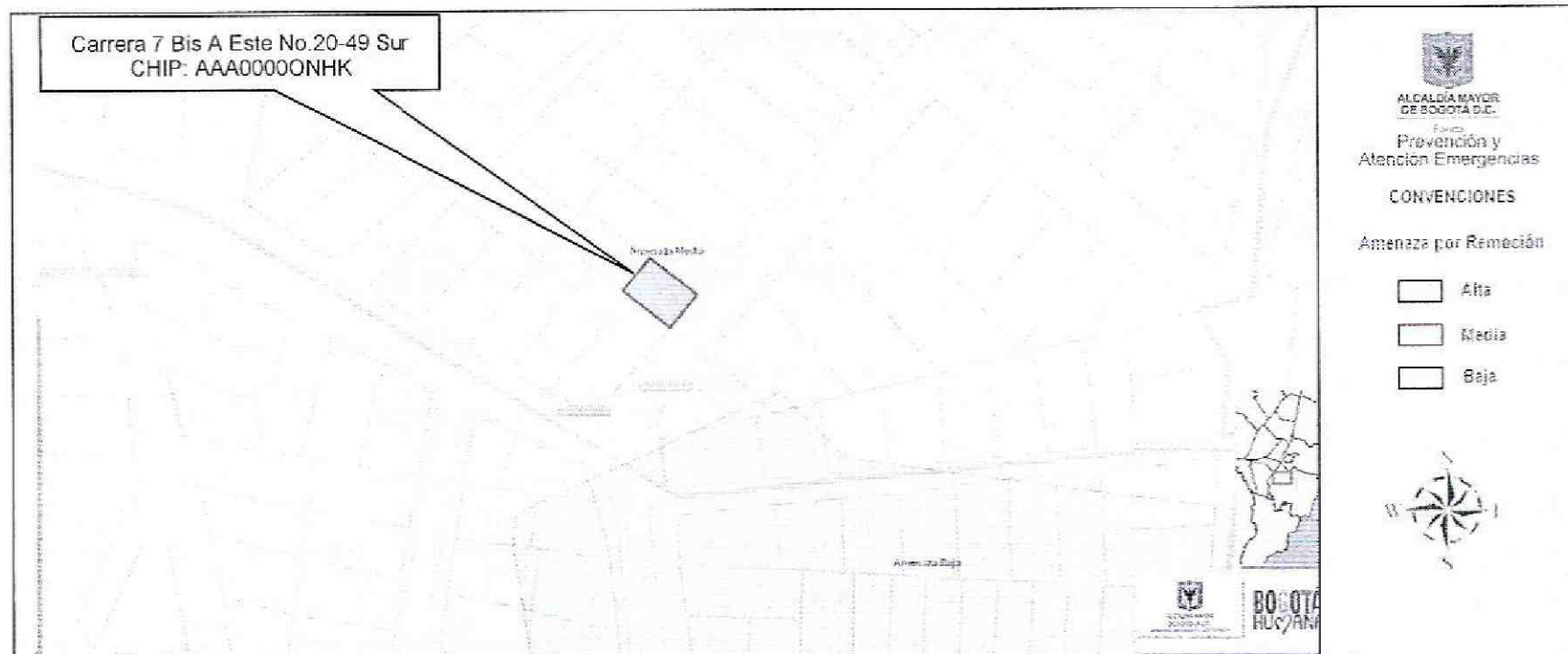
### 3. INTRODUCCIÓN

El Decreto Distrital 190 de 2004 definen en términos generales los condicionamientos para adelantar los procesos de urbanización, parcelación y construcción en modalidad de **obra nueva** en zonas de amenaza alta, media y baja por procesos de remoción.

En caso de requerirse la realización de estudios detallados de amenaza y riesgo por procesos de remoción en masa, estos deberán cumplir con los términos de referencia establecidos para tal fin por el Fondo de Prevención y Atención de Emergencias – FOPAE (Resolución 227 de 2006), de la Alcaldía Mayor de Bogotá D.C.

 ALCALDÍA MAYOR DE BOGOTÁ D.C. Fondo Prevención y Atención Emergencias	<b>CONCEPTO TÉCNICO SOBRE  NECESIDAD DE ESTUDIOS  DETALLADOS DE AMENAZA Y RIESGO  POR FENOMENOS DE REMOCIÓN EN  MASA DENTRO DEL TRÁMITE DE  LICENCIA URBANÍSTICA</b>	Código:	GPR-FT-10
		Versión:	04
		Fecha de revisión:	21/06/2011

Conforme con el plano normativo de “Amenaza por Remoción en Masa” del Plan de Ordenamiento Territorial de Bogotá–POT, el sector en el que se localiza el proyecto ubicado en el predio de la Carrera 7 Bis A Este No.20-49 Sur, de la Localidad de San Cristóbal, se encuentra en una zona de Amenaza Media por procesos de remoción en masa (Figura 1).




**Figura 1.** Localización general del proyecto ubicado en el predio de la Carrera 7 Bis A Este No.20-49 Sur, en el Plano Normativo de Amenaza por Remoción en Masa del POT (Decreto 190 de 2004), el cual se encuentra en Amenaza Media.

En este contexto, las especificaciones técnicas en cuanto a la necesidad de una o dos fases para el desarrollo del Estudio, se aplicarán de acuerdo con el tipo de licencia solicitada y de estudios previos considerando los criterios relacionados en la Tabla No. 1, Artículo Quinto, de la Resolución 227 de 2006. Es así como para Licencias de Construcción en modalidad de obra nueva para urbanizaciones consolidadas y aprobadas fuera del marco del POT, para construcciones mayores de dos pisos en desarrollos legalizados antes de 1997 o para construcciones hasta dos pisos fuera del marco del Título E del Reglamento Colombiano de Construcción Sismo Resistente NSR – 10, se deberá solicitar concepto al FOPAE (antes Dirección de Prevención y Atención de Emergencias – DPAAE).

#### **4. ALCANCE Y LIMITACIONES.**

Las conclusiones y recomendaciones del presente concepto, están basadas en la revisión de antecedentes que reposan en el FOPAE y en las características físicas observadas durante la inspección visual llevada a cabo en la zona del proyecto, la cual es necesariamente limitada; por lo tanto, pueden presentarse situaciones, condiciones o fenómenos no detectables que se escapan del alcance de este concepto. Su vigencia es temporal, mientras no se modifiquen significativamente las condiciones del sector. El

 ALCALDÍA MAYOR DE BOGOTÁ D.C. Fondo Prevención y Atención Emergencias	<b>CONCEPTO TÉCNICO SOBRE          NECESIDAD DE ESTUDIOS          DETALLADOS DE AMENAZA Y RIESGO          POR FENOMENOS DE REMOCIÓN EN          MASA DENTRO DEL TRÁMITE DE          LICENCIA URBANÍSTICA</b>	Código:	GPR-FT-10
		Versión:	04
		Fecha de revisión:	21/06/2011

objetivo primordial es identificar las condiciones físicas de la zona, para evaluar la susceptibilidad de la misma a presentar procesos de inestabilidad y definir la necesidad de realizar un estudio detallado de amenaza y riesgo por procesos de remoción en masa (Fase II, Resolución No. 227 de 2006).


## 5. ANTECEDENTES

En el Sistema de Información para la Gestión de Riesgos y Atención de Emergencias de Bogotá – SIRE, no se encontraron documentos técnicos relacionados con la ocurrencia de procesos de remoción en masa en el sector donde se ubica el predio objeto del presente concepto técnico.

Por otra parte, dentro del trámite de solicitud de licencias urbanísticas se han emitido conceptos técnicos, resumidos en la Tabla No.1, sobre necesidad de estudios detallados de amenaza y riesgo, en el sector aledaño al predio objeto del presente concepto.

Tabla No.1. Conceptos técnicos emitidos para el trámite de licencias de construcción por parte del FOPAE

INFORME	DIRECCION	DESCRIPCION
CT-6542 Julio de 2012	Carrera 10 F Este No. 20-45 Sur	Emitido para la construcción de una edificación de tres pisos; concluyó que teniendo en cuenta los aspectos observados y evaluados <b>NO SE REQUIERE</b> adelantar la FASE II del estudio detallado de amenaza y riesgo por remoción en masa, de acuerdo con lo establecido en la Resolución 227 de 2006.
CT-6402 Febrero de 2012	Calle 17 Sur No 7-10 Este	Emitido para la construcción de una edificación de tres pisos; concluyó que teniendo en cuenta los aspectos observados y evaluados <b>NO SE REQUIERE</b> adelantar la FASE II del estudio detallado de amenaza y riesgo por remoción en masa, de acuerdo con lo establecido en la Resolución 227 de 2006.
CT-6357 Noviembre de 2011	Calle 17 Sur No. 7 - 65 Este	Emitido para la construcción de una edificación de tres pisos; concluyó que teniendo en cuenta los aspectos observados y evaluados <b>NO SE REQUIERE</b> adelantar la FASE II del estudio detallado de amenaza y riesgo por remoción en masa, de acuerdo con lo establecido en la Resolución 227 de 2006.
CT-6098 Marzo de 2011	Carrera 5A Este No. 17 – 87 Sur	Emitido para la construcción de una edificación de tres pisos; concluyó que teniendo en cuenta los aspectos observados y evaluados <b>NO SE REQUIERE</b> adelantar la FASE II del estudio detallado de amenaza y riesgo por remoción en masa, de acuerdo con lo establecido en la Resolución 227 de 2006.
CT-5474 Febrero de	Carrera 6 Este No. 16-57 Sur	Emitido para la construcción de una edificación de tres pisos; concluyó que teniendo en cuenta los aspectos


 ALCALDÍA MAYOR DE BOGOTÁ D.C. Fondo Prevención y Atención Emergencias	<b>CONCEPTO TÉCNICO SOBRE          NECESIDAD DE ESTUDIOS          DETALLADOS DE AMENAZA Y RIESGO          POR FENOMENOS DE REMOCIÓN EN          MASA DENTRO DEL TRÁMITE DE          LICENCIA URBANÍSTICA</b>	Código:	GPR-FT-10
		Versión:	04
		Fecha de revisión:	21/06/2011

2009		observados y evaluados <b>NO SE REQUIERE</b> adelantar la FASE II del estudio detallado de amenaza y riesgo por remoción en masa, de acuerdo con lo establecido en la Resolución 227 de 2006.
CT-5247 Noviembre de 2011	Carrera 7 BIS Este No. 17-04	Emitido para la construcción de una edificación de dos pisos; concluyó que teniendo en cuenta los aspectos observados y evaluados <b>NO SE REQUIERE</b> adelantar la FASE II del estudio detallado de amenaza y riesgo por remoción en masa, de acuerdo con lo establecido en la Resolución 227 de 2006.
CT-5057 Noviembre de 2007	Cr 6 Este No. 17-28 Sur y Cr 6 Este No. 17-24 Sur Int. 1 y 2 (Nueva Nomenclatura)	Emitido para la construcción de una edificación de tres pisos; concluyó que teniendo en cuenta los aspectos observados y evaluados <b>NO SE REQUIERE</b> adelantar la FASE II del estudio detallado de amenaza y riesgo por remoción en masa, de acuerdo con lo establecido en la Resolución 227 de 2006.
CT-7221 Febrero de 2014	Calle 21 Sur No. 12F-15 Este	Emitido para la construcción de una (1) casa de tres (3) pisos; concluyó que teniendo en cuenta los aspectos observados y evaluados <b>NO SE REQUIERE</b> adelantar la FASE II del estudio detallado de amenaza y riesgo por remoción en masa, de acuerdo con lo establecido en la Resolución 227 de 2006.
CT-7701 Septiembre de 2014	Calle 26 Sur No. 12 F – 27 Este	Emitido para la construcción de una (1) casa de tres (3) pisos; concluyó que teniendo en cuenta los aspectos observados y evaluados <b>NO SE REQUIERE</b> adelantar la FASE II del estudio detallado de amenaza y riesgo por remoción en masa, de acuerdo con lo establecido en la Resolución 227 de 2006.

De acuerdo con lo anterior, en el sector inmediatamente aledaño al predio objeto del presente concepto técnico no hay reportes oficiales de procesos de remoción en masa en el momento de la emisión de este concepto, ni de carácter local al interior del predio, ni de carácter regional en la zona de influencia del proyecto, que puedan afectar la estabilidad del proyecto o su entorno.

## 6. DESCRIPCIÓN DEL PROYECTO

De acuerdo con la información suministrada en el oficio del solicitante, el proyecto ubicado en la Carrera 7 Bis A Este No. 20-49 Sur, contempla la construcción de una (1) casa de un (1) piso, con sistema de cimentación mediante "viga ciclopeo", con una profundidad máxima de excavación de 1.30m. El área de la construcción proyectada es 85m<sup>2</sup> en un lote de 50m<sup>2</sup>. El FOPAE aclara que el presente concepto técnico está soportado en la descripción del proyecto realizado en el párrafo anterior, tal como se especifica en el formato de solicitud GPR-FT-03 remitido por la Curaduría Urbana No 2. Con base en lo anterior, se entiende que en el caso que el proyecto de construcción

	<b>CONCEPTO TÉCNICO SOBRE NECESIDAD DE ESTUDIOS DETALLADOS DE AMENAZA Y RIESGO POR FENOMENOS DE REMOCIÓN EN MASA DENTRO DEL TRÁMITE DE LICENCIA URBANÍSTICA</b>	Código:	GPR-FT-10
		Versión:	04
		Fecha de revisión:	21/06/2011

cambie, se debe solicitar nuevamente concepto técnico al FOPAE con el fin de evaluar las características que pudiera poseer la nueva implantación.

## 7. DESCRIPCIÓN FÍSICA DEL SECTOR


Según el estudio de Zonificación por Inestabilidad del Terreno para Diferentes Localidades en la Ciudad de Santafé de Bogotá D.C., (INGEOCIM, 1998), desde el punto de vista geológico, el predio de la Carrera 7 Bis A Este No.20-49 Sur, se emplaza sobre materiales de la Formación Bogotá (Tpb), que corresponde a lodolitas, limolitas y arcillolitas abigarradas, separadas por bancos de areniscas arcillosas blandas.

De acuerdo con el estudio mencionado, geomorfológicamente el predio donde se busca desarrollar el proyecto está emplazado sobre una unidad con rasgo genético colinado de control estructural, cuya geoforma predominante son los terrenos ondulados y la morfometría corresponde a crestas angulares o redondeadas con pendientes irregulares mayores a 14°, con drenaje dendrítico de alta densidad, valles en V y media caña; los procesos morfodinámicos típicos son los deslizamientos, flujos de tierra, y la erosión hídrica concentrada en surcos y cárcavas. En el mapa de procesos del citado estudio no se cartografiaron procesos de remoción en masa en inmediaciones del predio objeto del presente concepto técnico.

La zona de interés cuenta con un uso de suelo urbano, que corresponde a un sector en proceso de consolidación con densidad de construcción media, en un terreno con pendiente media, contando con vías principales pavimentadas y sistemas de recolección de aguas lluvias y aguas residuales. En el sector se encuentran edificaciones hasta de cuatro (4) pisos de altura, las cuales cuentan con varios sistemas estructurales entre los que se encuentran mampostería simple y mampostería parcialmente confinada.

Dadas las condiciones físicas del entorno del proyecto, se considera que la posibilidad que se presenten procesos de remoción en masa en el área es baja y que la presencia de los mismos obedecería a intervenciones no técnicas de origen antrópico o producto del mal manejo de aguas de escorrentía superficial o subsuperficial.

De acuerdo a la inspección visual realizada en durante la visita técnica al predio objeto del presente concepto técnico, se encontró construida una edificación de un (1) nivel, conformada por mampostería parcialmente confinada. En el predio no se observaron evidencias de afectación por procesos de remoción en masa de carácter local ni general (Fotografías No 1 y 2).

 ALCALDÍA MAYOR DE BOGOTÁ D.C. Fondo Prevención y Atención Emergencias	<b>CONCEPTO TÉCNICO SOBRE          NECESIDAD DE ESTUDIOS          DETALLADOS DE AMENAZA Y RIESGO          POR FENOMENOS DE REMOCIÓN EN          MASA DENTRO DEL TRÁMITE DE          LICENCIA URBANÍSTICA</b>	Código:	GPR-FT-10
		Versión:	04
		Fecha de revisión:	21/06/2011

Por otra parte, las viviendas vecinas construidas con mampostería de ladrillo y bloque de arcilla parcialmente confinadas con vigas y columnas de concreto reforzado no evidencian fallas de tipo estructural, ni daños que permitan inferir la presencia de procesos de inestabilidad geotécnica activos de carácter local dentro del área del proyecto. Sin embargo, con el fin de preservar las construcciones existentes, se recomienda para la construcción del proyecto, realizar análisis de estabilidad de las intervenciones de tal forma que se garanticen factores de seguridad no solo para el proyecto sino para las construcciones e infraestructura adyacente.

Es importante anotar, que en el momento de la visita no se observaron procesos de remoción en masa activos de carácter local ni general del terreno, ya que no se encontraron evidencias de ellos en la zona de influencia del proyecto.



Foto 1. Predio donde se desarrollará el proyecto de la Carrera 7 Bis A Este No.20-49 Sur Este, en el sector catastral Las Mercedes de la localidad de San Cristóbal.




Foto 2. Vista de los predios aledaños al predio donde se desarrollara el proyecto, así mismo, se observa la Carrera 7 Bis A Este, que sirve acceso al proyecto.

## 8. CONCLUSIONES Y RECOMENDACIONES

Teniendo en cuenta los aspectos observados y evaluados en este concepto técnico, se considera que para la construcción del proyecto ubicado en el predio de la Carrera 7 Bis A Este No.20-49 Sur, en la Localidad de San Cristóbal, **NO SE REQUIERE** adelantar la FASE II del estudio detallado de amenaza y riesgo por remoción en masa, de acuerdo con lo establecido en la Resolución 227 de 2006; por otra parte, esto no exime al constructor del cumplimiento del resto de la normatividad vigente (Norma Sismo Resistente – Código de Construcción – Resolución de Legalización, etc.).

Es importante aclarar que el pronunciamiento del FOPAE con respecto a la necesidad de estudios detallados de amenaza y riesgo por fenómenos de remoción en masa, no exime al constructor responsable ni a sus consultores de ninguna de las

 <p>ALCALDÍA MAYOR DE BOGOTÁ D.C. Fondo Prevención y Atención Emergencias</p>	<p><b>CONCEPTO TÉCNICO SOBRE NECESIDAD DE ESTUDIOS DETALLADOS DE AMENAZA Y RIESGO POR FENOMENOS DE REMOCIÓN EN MASA DENTRO DEL TRÁMITE DE LICENCIA URBANÍSTICA</b></p>	Código:	GPR-FT-10
		Versión:	04
		Fecha de revisión:	21/06/2011


responsabilidades que les corresponden respecto de la seguridad y garantía de estabilidad de las obras y sectores que se proponen intervenir, así como del cumplimiento del resto de la normatividad vigente (Reglamento Colombiano de Construcción Sismo Resistente – Código de Construcciones de Bogotá – Resolución de Legalización, etc.) por lo que en cualquier caso y para cualquier intervención, se deben realizar estudios técnicos pertinentes que garanticen la seguridad y funcionalidad de las edificaciones. El diseño geotécnico debe garantizar en todo momento la estabilidad general del lote y su entorno, lo cual es competencia del responsable del proyecto.

Desde el punto de vista de riesgo por remoción en masa, el FOPAE recomienda la realización de un estudio geotécnico y de estabilidad de taludes que cumpla con los requisitos establecidos en el Decreto No. 926 del 19 de marzo de 2010 y el Decreto No. 340 del 13 Febrero de 2012, Reglamento Colombiano de Construcción Sismo Resistente NSR-10, en especial con lo establecido en el Título H de ese reglamento. Dicho estudio debe contemplar la evaluación de estabilidad de las intervenciones y el diseño detallado de las medidas de estabilización correspondientes para todas las etapas de construcción, especialmente en los taludes de corte y excavaciones que se tenga proyectados. Para todos los cortes ocasionados en el terreno, se tendrán en cuenta los empujes de tierra generados por condiciones morfológicas, los esfuerzos inducidos por eventos sísmicos, así como las sobrecargas generadas por las edificaciones y vías adyacentes.

El diseño geotécnico debe garantizar en todo momento la estabilidad general del lote, de su entorno y de los elementos de infraestructura existente previendo la generación de posibles condiciones de riesgo público, especialmente sobre las edificaciones de viviendas aledañas, así como sobre la infraestructura vial (Carrera 7 Bis A Este), cuyas condiciones de estabilidad deben ser garantizadas por el responsable del proyecto. Lo anterior enmarcado en el Decreto Distrital 172 de 2014.


Teniendo en cuenta que para la implantación del proyecto es posible que se requiera la realización de cortes en el terreno durante el proceso de excavación y construcción, se recomienda implementar un plan de seguimiento y monitoreo documentado que tenga en cuenta las distintas etapas constructivas, de tal manera que si se advierten problemas de inestabilidad geotécnica y/o estructural, se puedan tomar los correctivos necesarios.

Adicionalmente, se deben tomar por parte del constructor, las medidas de seguridad necesarias, de tal forma que se garantice la vida de los trabajadores y particulares que estarán en la zona de influencia del proyecto.

 <b>ALCALDÍA MAYOR DE BOGOTÁ D.C.</b> Fondo Prevención y Atención Emergencias	<b>CONCEPTO TÉCNICO SOBRE          NECESIDAD DE ESTUDIOS          DETALLADOS DE AMENAZA Y RIESGO          POR FENOMENOS DE REMOCIÓN EN          MASA DENTRO DEL TRÁMITE DE          LICENCIA URBANÍSTICA</b>	Código:	GPR-FT-10
		Versión:	04
		Fecha de revisión:	21/06/2011

Conforme con el Decreto Distrital 172 de 2014, la responsabilidad por el daño que pueda causarse por la materialización del riesgo público derivado de la no implementación de las medidas de mitigación o prevención es de quién adelanta la actividad que da lugar a él. Igualmente, se establece la necesidad de adoptar los planes de emergencia y contingencia que permitan atender una situación imprevista que pudiera desencadenarse en cualquier momento.

Con el fin de asegurar el cumplimiento de las licencias urbanísticas y de las normas contenidas en el Plan de Ordenamiento Territorial se recomienda a la Alcaldía Local de San Cristóbal dentro de sus competencias como encargada del control urbano ejercer la vigilancia y control durante la ejecución de las obras.

Elaboró:   <hr/> <b>GUSTAVO PALOMINO SAAVEDRA</b> Ingeniero Civil – Estudios y Conceptos Técnicos M.P.2520249280 CND	Revisó:   <hr/> <b>LIBARDO TINJACA CARDENAS</b> Profesional Especializado Estudios y Conceptos Técnicos
Avaló:   <hr/> <b>JESUS ENRIQUE ROJAS OCHOA</b> Profesional Especializado Estudios y Conceptos Técnicos	