 ALCALDÍA MAYOR DE BOGOTÁ D.C. Fondo Prevención y Atención Emergencias	CONCEPTO TÉCNICO SOBRE NECESIDAD DE ESTUDIOS DETALLADOS DE AMENAZA Y RIESGO POR FENOMENOS DE REMOCIÓN EN MASA DENTRO DEL TRÁMITE DE LICENCIA URBANÍSTICA	Código:	GPR-FT-10
		Versión:	04
		Fecha de revisión:	21/06/2011

1. INFORMACIÓN DE REFERENCIA

1.1 CONCEPTO TÉCNICO No.	CT-7713
1.2 ÁREA:	Análisis y Mitigación de Riesgos
1.3 COORDINACIÓN:	Estudios y Conceptos Técnicos
1.4 REFERENCIA CRUZADA RADICADO FOPAE:	2014ER11831
1.5 RESPUESTA OFICIAL No.	RO-73163

2. INFORMACIÓN GENERAL


2.1 SOLICITANTE:	Curaduría Urbana No 4
2.2 PROYECTO:	"Vivienda" (*)
2.3 LOCALIDAD:	4. San Cristóbal
2.4 UPZ:	34. 20 de Julio
2.5 BARRIO O SECTOR CATASTRAL:	Barrio El Ángulo
2.6 DIRECCIÓN:	Carrera 1C No 36C – 73 Sur (**)
2.7 CHIP:	AAA0008BMKC (*)
2.8 MANZANA CATASTRAL:	16
2.9 PREDIO CATASTRAL:	01
2.10 ÁREA (Ha):	0.0072 Ha (*)
2.11 FECHA DE VISITA:	15 de septiembre de 2014

(*) Información suministrada en la solicitud remitida por el solicitante.

(**) De acuerdo con la información suministrada por el solicitante, el predio objeto de concepto técnico se localiza en la Carrera 1C No. 36C-93 Sur y CHIP AAA0008BMKC; según la información de la Unidad Administrativa Especial de Catastro Distrital – UAECD con que cuenta esta entidad se identificó que el proyecto se realizará en el predio localizado en la Carrera 1C No 36C-93 Sur, el cual corresponde con el Código Homologado de Identificación Predial – CHIP: AAA0008BMKC. Considerando lo anterior este concepto se realiza para la dirección citada anteriormente.

3. INTRODUCCIÓN

De acuerdo con el Artículo 141 del Decreto 190 de 2004 el cual compila los Decretos 619 de 2000 y el 469 de 2003, donde se define y se revisa el Plan de Ordenamiento Territorial de Bogotá D.C. "Condicionamientos para adelantar procesos de urbanismo y construcción en zonas de amenaza o riesgo alto y medio", se establece que para la solicitud de licencias de urbanismo se debe anexar el estudio detallado de amenaza y riesgo por movimientos en masa para el futuro desarrollo, el cual debe incluir el diseño de las medidas de mitigación. Estos estudios deben cumplir con los términos de referencia establecidos para tal fin por el Fondo de Prevención y Atención de Emergencias – FOPAE de la Secretaría de Gobierno de la Alcaldía Mayor de Bogotá D.C., en concordancia con lo establecido en el literal b del numeral 1 del Artículo 141 del Decreto 190 de 2004.

 ALCALDÍA MAYOR DE BOGOTÁ D.C. Fondo Prevención y Atención Emergencias	CONCEPTO TÉCNICO SOBRE NECESIDAD DE ESTUDIOS DETALLADOS DE AMENAZA Y RIESGO POR FENOMENOS DE REMOCIÓN EN MASA DENTRO DEL TRÁMITE DE LICENCIA URBANÍSTICA	Código:	GPR-FT-10
		Versión:	04
		Fecha de revisión:	21/06/2011

Conforme con el plano normativo de "Amenaza por Remoción en Masa" del Plan de Ordenamiento Territorial de Bogotá – POT, el sector del proyecto ubicado en la Carrera 1C No 36C – 73 Sur de la localidad de San Cristóbal, se encuentra en una zona de AMENAZA MEDIA por procesos de remoción en masa (Figura 1).

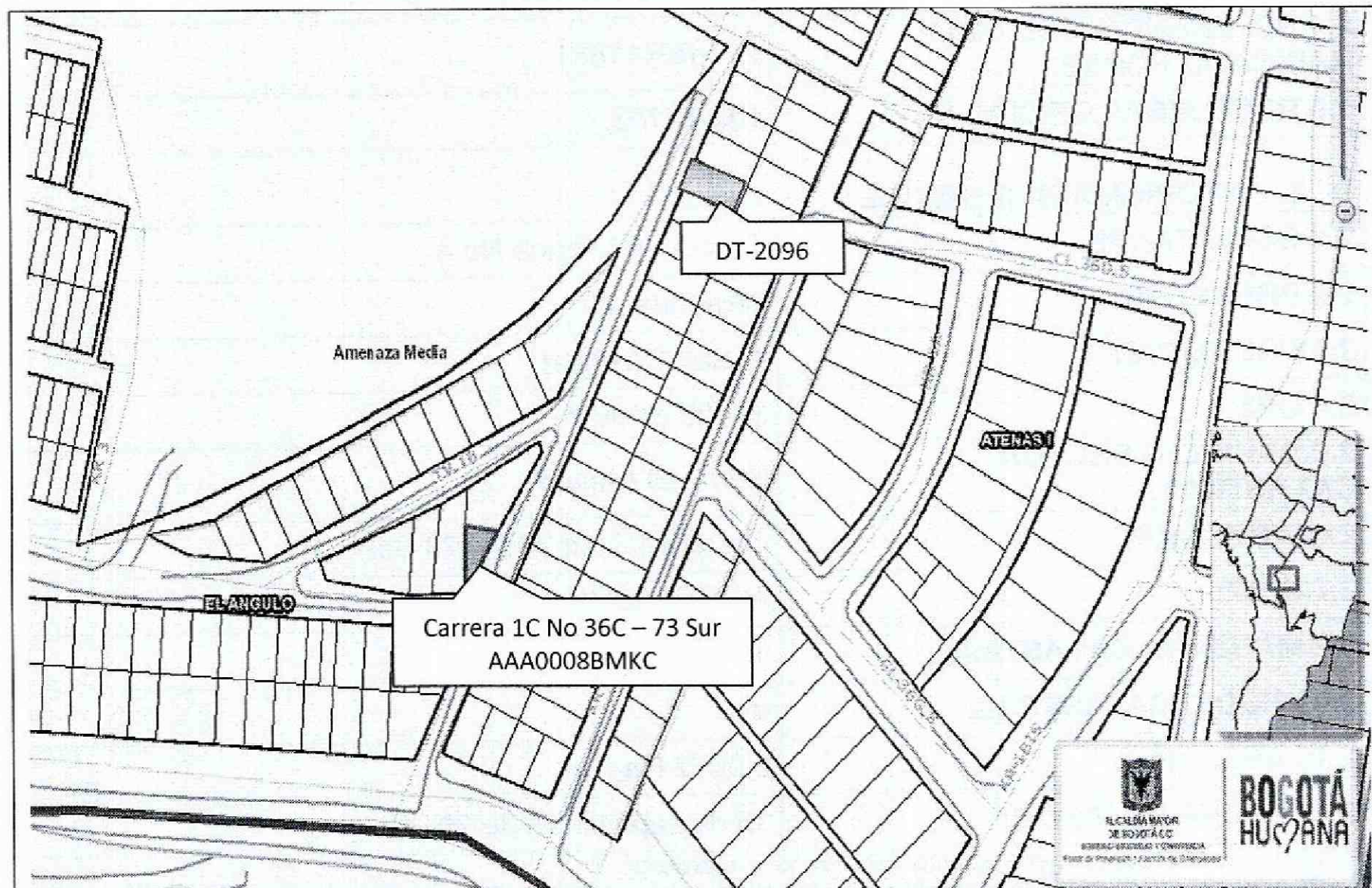



Figura 1. Localización general del proyecto ubicado en la Carrera 1C No. 36C – 73 Sur, barrio El Ángulo de la Localidad de San Cristóbal en el Plano Normativo de Amenaza por Remoción en Masa del POT (Decreto 190 de 2004), el cual se encuentra en Amenaza Media.

El barrio El Ángulo fue legalizado por el Departamento Administrativo de Planeación Distrital (Actualmente Secretaría Distrital de Planeación – SDP) mediante el Acto Administrativo 1126 del 18 de diciembre de 1996, para lo cual el FOPAE (anteriormente DPAE) no emitió concepto técnico de Amenaza y Riesgo dentro del trámite de legalización del barrio, por lo que no se definieron, en el marco del proceso de legalización, restricciones o condicionamientos al uso del suelo por amenaza o riesgo por fenómenos de remoción en masa.

En este contexto, las especificaciones técnicas en cuanto a la necesidad de una o dos fases para el desarrollo del Estudio, se aplicarán de acuerdo con el tipo de licencia solicitada y de estudios previos considerando los criterios relacionados en la Tabla No. 1, Artículo Quinto, de la Resolución 227 de 2006. Es así como para Licencias de Construcción en modalidad de obra nueva y demolición total, consolidadas y aprobadas fuera del marco del POT, para construcciones mayores de dos pisos en desarrollos legalizados antes de 1997 o para construcciones hasta dos pisos fuera del marco del Título E del Reglamento Colombiano de

 ALCALDÍA MAYOR DE BOGOTÁ D.C. Fondo Prevención y Atención Emergencias	CONCEPTO TÉCNICO SOBRE NECESIDAD DE ESTUDIOS DETALLADOS DE AMENAZA Y RIESGO POR FENOMENOS DE REMOCIÓN EN MASA DENTRO DEL TRÁMITE DE LICENCIA URBANÍSTICA	Código:	GPR-FT-10
		Versión:	04
		Fecha de revisión:	21/06/2011

Construcción Sismo Resistente NSR – 10 (antes Norma Colombiana de Diseño y Construcción Sismo Resistente NSR – 98), se deberá solicitar concepto al FOPAE (antes Dirección de Prevención y Atención de Emergencias – DPAE).

4. ALCANCE Y LIMITACIONES

Las conclusiones y recomendaciones del presente concepto, están basadas en la revisión de antecedentes que reposan en el FOPAE y en las características físicas observadas durante la inspección visual llevada a cabo en la zona del proyecto, la cual es necesariamente limitada; por lo tanto, pueden presentarse situaciones, condiciones o fenómenos no detectables que se escapen del alcance de este concepto. Su vigencia es temporal, mientras no se modifiquen significativamente las condiciones del sector. El objetivo primordial es identificar las condiciones físicas de la zona, para evaluar la susceptibilidad de la misma a presentar procesos de inestabilidad y definir la necesidad de realizar un estudio detallado de amenaza y riesgo por procesos de remoción en masa (Fase II, Resolución No. 227 de 2006).

5. ANTECEDENTES


En el Sistema de Información para la Gestión de Riesgos y Atención de Emergencias de Bogotá – SIRE, no se encontraron documentos técnicos relacionados a procesos de remoción en masa en el sector donde se ubica el predio de interés para este concepto técnico.

Por otra parte, dentro del trámite de solicitud de licencias urbanísticas no se han emitido conceptos técnicos sobre necesidad de estudios detallados de amenaza y riesgo, en el sector aledaño al predio objeto del presente concepto.

A pesar de lo anterior, se registran diagnósticos técnicos en sectores aledaños al predio de interés del presente concepto técnico, como se muestra en la Tabla 1.

Tabla 1. Documentos técnicos emitidos por el FOPAE

Documento	Dirección	Observaciones – Recomendaciones
DT-2096 Agosto 2004	Carrera 1B No. 36C – 33 Sur	Deslizamiento en material orgánico y de relleno e un talud de corte de 4.5m de altura y 5.0m de ancho (aproximadamente). Fue causado por una excavación realizada en la que no se implementaron estructuras de contención y proyección en el talud expuesto. Es un deslizamiento retrogresivo, el cual requiere de obras de protección y estabilización para evitar daños en las viviendas aledañas.

 ALCALDÍA MAYOR DE BOGOTÁ D.C. Fondo Prevención y Atención Emergencias	CONCEPTO TÉCNICO SOBRE NECESIDAD DE ESTUDIOS DETALLADOS DE AMENAZA Y RIESGO POR FENOMENOS DE REMOCIÓN EN MASA DENTRO DEL TRÁMITE DE LICENCIA URBANÍSTICA	Código:	GPR-FT-10
		Versión:	04
		Fecha de revisión:	21/06/2011

Documento	Dirección	Observaciones – Recomendaciones
DT-1740 Abril 2003	Carrera 1B Este entre Calle 36C Sur y Avenida Ciudad de Villavicencio	Colapso de algunas de las losas de pavimento rígido a la altura de la Carrera 1B Este, a causa de los pequeños flujos que vienen de la zona verde que separa la Carrera de la Avenida Ciudad de Villavicencio. Se recomienda realizar un estudio geotécnico para diseñar las obras de estabilización, drenaje y recuperación de la vía.

6. DESCRIPCIÓN DEL PROYECTO

De acuerdo con la información suministrada en el oficio remitido por la Curaduría Urbana No 4, el proyecto ubicado en la Carrera 1C No 36C – 73 Sur contempla la construcción de una (1) edificación de dos (2) pisos sin sótanos con sistema de cimentación "corrida", con una profundidad máxima de excavación de 2.0 m. El área de la construcción proyectada es de 124.14m² y el área del lote es de 72.0m².

El FOPAE aclara que el presente concepto técnico está soportado en la descripción del proyecto realizado en el párrafo anterior, tal como se especifica en el formato de solicitud GPR-FT-03 remitido por el solicitante. Con base en lo anterior, se entiende que en el caso que el proyecto de construcción cambie, se debe solicitar nuevamente concepto técnico al FOPAE con el fin de evaluar las características que pudiera poseer la nueva implantación.


7. DESCRIPCIÓN FÍSICA DEL SECTOR

Según el estudio "Zonificación por Inestabilidad del Terreno Para Diferentes Localidades en la Ciudad de Santafé de Bogotá D.C.", (INGEOCIM, FOPAE, 1998), el predio se encuentra en una zona que, desde el punto de vista geológico está sobre materiales de la Formación Bogotá (Tpb), que consta de una sucesión de lodolitas, limolitas y arcillolitas abigarradas (grises, rojas, violáceas y moradas) separadas por bancos de areniscas arcillosas blandas.

De acuerdo con el estudio mencionado, geomorfológicamente el predio donde se busca desarrollar el proyecto se encuentra emplazado en un área que presenta principalmente un rasgo genético del relieve colinado de control estructural plegado y se encuentra en una geoforma de superficies de aplanamiento o peneplanicie (II-C), las cuales muestran terrenos casi planos que anteriormente fueron parte de una cordillera, serranía o altillanura, que con el tiempo se convirtieron en superficies suaves por efecto de procesos degradacionales o denudación policíclica que desgastó principalmente los interfluvios. Estas áreas presentan procesos morfodinámicos característicos como lo son deslizamientos, erosión laminar o erosión en surcos.

En el mapa de procesos del citado estudio no se cartografiaron procesos de remoción en masa en inmediaciones del predio objeto del presente concepto técnico.

La zona de interés cuenta con un uso de suelo urbano que corresponde a un sector consolidado con densidad de construcción alta, en un terreno con pendiente media, el cual

 <p>ALCALDÍA MAYOR DE BOGOTÁ D.C. Fondo Prevención y Atención Emergencias</p>	<p>CONCEPTO TÉCNICO SOBRE NECESIDAD DE ESTUDIOS DETALLADOS DE AMENAZA Y RIESGO POR FENOMENOS DE REMOCIÓN EN MASA DENTRO DEL TRÁMITE DE LICENCIA URBANÍSTICA</p>	Código:	GPR-FT-10
		Versión:	04
		Fecha de revisión:	21/06/2011

cuenta con vías principales pavimentadas. En el sector se encuentran edificaciones de hasta tres (3) pisos de altura, en las cuales se estima que predomina el sistema estructural de mampostería parcialmente confinada a confinada, teniendo en cuenta que la consideración anterior obedece a una inspección visual al exterior de las edificaciones existentes en la zona, por lo cual se considera limitada.


En el momento de la visita técnica al predio objeto del presente concepto técnico, se encontró una edificación de dos (2) niveles en proceso de remodelación, adicionalmente se observa una inclinación general de los postes de energía del sector, de manera que hay uno específicamente que se apoya sobre la fachada de la edificación. Es un lote esquinero, el cual no tiene edificaciones construidas en ninguno de sus costados. Ni el predio, ni en las edificaciones aledañas, se observaron evidencias de afectación por procesos de remoción en masa con base a la inspección realizada que involucró únicamente la parte externa de las mismas (Fotografías No 1 y 2).



8. CONCLUSIONES Y RECOMENDACIONES

Teniendo en cuenta los aspectos observados y evaluados en este concepto técnico, se considera que para la construcción del proyecto ubicado en la Carrera 1C No 36C – 73 Sur de la Localidad de San Cristóbal, **NO SE REQUIERE** adelantar la FASE II del estudio detallado de amenaza y riesgo por remoción en masa de acuerdo con lo establecido en la Resolución 227 de 2006; sin embargo, esto no exime al constructor del cumplimiento del resto de la normatividad vigente (Norma Sismo Resistente – Código de Construcción – Resolución de Legalización, etc.).

En el momento de la verificación de campo realizada a la zona del proyecto ubicado en la Carrera 1C No 36C – 73 Sur, no se evidenciaron procesos activos de inestabilidad que involucren el área del proyecto. A pesar de esto, es de gran importancia el prestar atención a la inclinación existente en los postes de energía que se evidencia en el sector, especialmente al que se encuentra apoyado sobre la fachada de la edificación que se encuentra ubicada en el predio de interés para este concepto.

 <p>ALCALDÍA MAYOR DE BOGOTÁ D.C. Fondo Prevención y Atención Emergencias</p>	CONCEPTO TÉCNICO SOBRE NECESIDAD DE ESTUDIOS DETALLADOS DE AMENAZA Y RIESGO POR FENOMENOS DE REMOCIÓN EN MASA DENTRO DEL TRÁMITE DE LICENCIA URBANÍSTICA	Código:	GPR-FT-10
		Versión:	04
		Fecha de revisión:	21/06/2011

Es importante aclarar que el pronunciamiento del FOPAE con respecto a la necesidad de estudios detallados de amenaza y riesgo por fenómenos de remoción en masa, no exime al constructor responsable ni a sus consultores de ninguna de las responsabilidades que les corresponden respecto de la seguridad y garantía de estabilidad de las obras y sectores que se proponen intervenir, así como del cumplimiento del resto de la normatividad vigente (Reglamento Colombiano de Construcción Sismo Resistente – Código de Construcciones de Bogotá – Resolución de Legalización, etc.) por lo que en cualquier caso y para cualquier intervención, se deben realizar estudios técnicos pertinentes que garanticen la seguridad y funcionalidad de las edificaciones.

Desde el punto de vista de riesgo por remoción en masa, el FOPAE recomienda la realización de un estudio geotécnico y de estabilidad de taludes que cumpla con los requisitos establecidos en el Reglamento Colombiano de Construcción Sismo Resistente NSR – 10 (antes Norma Colombiana de Diseño y Construcción Sismo Resistente NSR – 98) y en especial con lo establecido en el Título H de ese reglamento. Dicho estudio debe contemplar la evaluación de estabilidad de las intervenciones y el diseño detallado de las medidas de estabilización correspondientes para todas las etapas de construcción, especialmente en los taludes de corte y excavaciones que se tenga proyectados. Para todos los cortes ocasionados en el terreno, se tendrán en cuenta los empujes de tierra generados por condiciones morfológicas, los esfuerzos inducidos por eventos sísmicos, así como las sobrecargas generadas por las edificaciones y vías adyacentes.


El diseño geotécnico debe garantizar en todo momento la estabilidad general del lote, de su entorno y de los elementos de infraestructura existente previendo la generación de posibles condiciones de riesgo público, especialmente sobre las edificaciones de vivienda aledañas, así como sobre la infraestructura peatonal y vehicular existente cuyas condiciones de estabilidad deben ser garantizadas por el responsable del proyecto.

Teniendo en cuenta que para la implantación del proyecto se deben realizar cortes en el terreno, durante el proceso de excavación y construcción se recomienda lo siguiente:

- Adelantar en los estudios geotécnicos pertinentes, además de una adecuada caracterización física y mecánica de los materiales, la formulación de medidas y recomendaciones apropiadas que permitan garantizar en todo momento taludes de excavación estables y obras de contención seguras y confiables, ofreciendo no solo condiciones de estabilidad para el proyecto sino también para las edificaciones e infraestructuras aledañas.
- Implementar un Plan de Seguimiento y Monitoreo documentado que tenga en cuenta las distintas etapas constructivas, de tal manera que si se advierten problemas de inestabilidad geotécnica o estructural, se puedan tomar los correctivos necesarios y se pueda hacer un seguimiento por las autoridades.


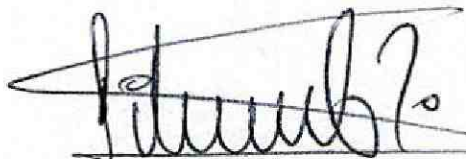
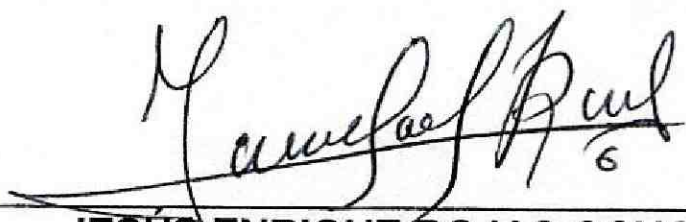

Adicionalmente, se deben tomar por parte del constructor las medidas de seguridad necesarias, de tal forma que se garantice la vida e integridad del personal de la obra y los transeúntes en la zona de influencia del proyecto.

De acuerdo con el Artículo 32 del Decreto Distrital 172 de 2014 y de conformidad con el
CT- 7713 Proyecto "Mario Antonio Pedraza" Página. 6 de 7

 ALCALDÍA MAYOR DE BOGOTÁ D.C. Fondo Prevención y Atención Emergencias	CONCEPTO TÉCNICO SOBRE NECESIDAD DE ESTUDIOS DETALLADOS DE AMENAZA Y RIESGO POR FENOMENOS DE REMOCIÓN EN MASA DENTRO DEL TRÁMITE DE LICENCIA URBANÍSTICA	Código:	GPR-FT-10
		Versión:	04
		Fecha de revisión:	21/06/2011

Artículo 42 de la Ley 1523 de 2012, todas las entidades públicas o privadas encargadas de la prestación de servicios públicos, que ejecuten obras civiles mayores o que desarrollen actividades industriales o de otro tipo, que desarrollen actividades en el Territorio Distrital, que puedan significar riesgo de desastre para la sociedad, así como las que específicamente determine el FOPAE (en transición a IDIGER), deberán realizar un análisis específico de riesgo que considere los posibles efectos de riesgos naturales y sociales sobre la infraestructura expuesta y aquellos que se deriven de los daños de la misma en su área de influencia, así como los que se deriven de su operación. Con base en este análisis el responsable del proyecto debe diseñar e implementar las medidas de reducción del riesgo y planes de emergencia y contingencia que serán de su obligatorio cumplimiento.

Finalmente y con el fin de asegurar el cumplimiento de las licencias urbanísticas y de las normas contenidas en el Plan de Ordenamiento Territorial se recomienda a la Alcaldía Local de San Cristóbal dentro de su competencia como encargado del control urbano, ejercer la vigilancia y control durante la ejecución de las obras.

Elaboró:  ANGÉLICA R. SOTO CALDERÓN Ingeniera Civil M. P. 25202-261909 CND	Revisó:  LIBARDO TINJACÁ CÁRDENAS Profesional Especializado Estudios y Conceptos Técnicos – FOPAE
Avaló:  JESÚS ENRIQUE ROJAS OCHOA Profesional Especializado 222 GRADO 29 Estudios y Conceptos Técnicos – FOPAE	
 MARIO CAMILO TORRES SUÁREZ IC, MIG, Doctor en Ingeniería Presidente de la Sociedad Colombiana de Geotecnia - SCG	