 ALCALDÍA MAYOR DE BOGOTÁ D.C. Fondo Prevención y Atención Emergencias	CONCEPTO TÉCNICO SOBRE NECESIDAD DE ESTUDIOS DETALLADOS DE AMENAZA Y RIESGO POR FENOMENOS DE REMOCIÓN EN MASA DENTRO DEL TRÁMITE DE LICENCIA URBANÍSTICA	Código:	GPR-FT-10
		Versión:	04
		Fecha de revisión:	21/06/2011

1. INFORMACIÓN DE REFERENCIA

1.1 CONCEPTO TÉCNICO No.	CT-7707
1.2 ÁREA:	Análisis y Mitigación de Riesgos
1.3 COORDINACIÓN:	Estudios y Conceptos Técnicos
1.4 REFERENCIA CRUZADA RADICADO FOPAE:	2014ER13966
1.5 RESPUESTA OFICIAL No.	RO-73160

2. INFORMACIÓN GENERAL


2.1 SOLICITANTE:	CARLOS GUILLERMO ROJAS BELTRAN
2.2 PROYECTO:	CRA 18 D BIS # 73 A – 56 SUR
2.3 LOCALIDAD:	19. Ciudad Bolívar
2.4 UPZ:	67. El Lucero
2.5 BARRIO O SECTOR CATASTRAL:	Barrio Estrella del Sur
2.6 DIRECCIÓN:	CRA 18 D BIS # 73 A – 56 SUR (1)
2.7 CHIP:	AAA0143CRWW (1)
2.8 MANZANA CATASTRAL:	37
2.9 PREDIO CATASTRAL:	04
2.10 ÁREA (Ha):	0.01198 (2)
2.11 FECHA DE VISITA:	Septiembre 04 de 2014
FECHA DE EMISIÓN:	Septiembre 16 de 2014

(1) De acuerdo con la información suministrada por el solicitante, el predio objeto de concepto técnico se localiza en la CRA 18 D BIS # 73 A – 56 SUR y CHIP AAA0143CRWW; según la información de la Unidad Administrativa Especial de Catastro Distrital – UAECD con que cuenta esta entidad se identificó que el proyecto se realizará en el predio localizado en la CRA 18 D BIS # 73 A – 56 SUR, el cual corresponde con el Código Homologado de Identificación Predial – CHIP: AAA0143CRWW. Considerando lo anterior este concepto se realiza para la dirección citada anteriormente.

(2) Información suministrada en la solicitud remitida por el solicitante.

3. INTRODUCCIÓN

De acuerdo con el Artículo 141 del Decreto 190 de 2004 el cual compila los Decretos 619 de 2000 y el 469 de 2003, donde se define y se revisa el Plan de Ordenamiento Territorial de Bogotá D.C. "Condicionamientos para adelantar procesos de urbanismo y construcción en zonas de amenaza o riesgo alto y medio", se establece que para la solicitud de licencias de urbanismo se debe anexar el estudio detallado de amenaza y riesgo por movimientos en masa para el futuro desarrollo, el cual debe incluir el diseño de las medidas de mitigación. Estos estudios deben cumplir con los términos de referencia establecidos para tal fin por la Dirección de Prevención y Atención de Emergencias – DPAAE, actualmente Fondo de Prevención y Atención de Emergencias – FOPAE, de la Alcaldía

 ALCALDIA MAYOR DE BOGOTÁ D.C. Fondo Prevención y Atención Emergencias	CONCEPTO TÉCNICO SOBRE NECESIDAD DE ESTUDIOS DETALLADOS DE AMENAZA Y RIESGO POR FENOMENOS DE REMOCIÓN EN MASA DENTRO DEL TRÁMITE DE LICENCIA URBANÍSTICA	Código:	GPR-FT-10
		Versión:	04
		Fecha de revisión:	21/06/2011

Mayor de Bogotá D.C., en concordancia con lo establecido en el literal b del numeral 1 del Artículo 141 del Decreto 190 de 2004.


Conforme con el plano normativo de "Amenaza por Remoción en Masa" del Plan de Ordenamiento Territorial de Bogotá – POT, el sector del proyecto ubicado en la CRA 18 D BIS # 73 A – 56 SUR de la Localidad de Ciudad Bolívar, se encuentra en una zona de AMENAZA MEDIA por procesos de remoción en masa (Figura 1).



Figura 1. Localización general del proyecto ubicado en la CRA 18 D BIS # 73 A – 56 SUR, de la Localidad de Ciudad Bolívar en el Plano Normativo de Amenaza por Remoción en Masa del POT (Decreto 190 de 2004), el cual se encuentra en amenaza MEDIA

El barrio Estrella del Sur fue legalizado por el Departamento Administrativo de Planeación Distrital (Actualmente Secretaría Distrital de Planeación – SDP) mediante el Acto administrativo 1765 de 13-12-1993, para lo cual el FOPAE (anteriormente DPAAE) no emitió concepto técnico de Amenaza y Riesgo dentro del trámite de legalización del barrio.

En este contexto, las especificaciones técnicas en cuanto a la necesidad de una o dos fases para el desarrollo del Estudio, se aplicarán de acuerdo con el tipo de licencia solicitada y de estudios previos considerando los criterios relacionados en la Tabla No. 1, Artículo Quinto, de la Resolución 227 de 2006. Es así como para Licencias de Construcción en modalidad de obra nueva para urbanizaciones consolidadas y aprobadas fuera del marco del POT, para construcciones mayores de dos pisos en desarrollos legalizados antes de 1997 o para construcciones hasta dos pisos fuera del marco del Título E del Reglamento Colombiano de Construcción Sismo Resistente NSR – 10 (antes Norma

 ALCALDÍA MAYOR DE BOGOTÁ D.C. Fondo Prevención y Atención Emergencias	CONCEPTO TÉCNICO SOBRE NECESIDAD DE ESTUDIOS DETALLADOS DE AMENAZA Y RIESGO POR FENOMENOS DE REMOCIÓN EN MASA DENTRO DEL TRÁMITE DE LICENCIA URBANÍSTICA	Código:	GPR-FT-10
		Versión:	04
		Fecha de revisión:	21/06/2011

Colombiana de Diseño y Construcción Sismo Resistente NSR – 98), se deberá solicitar concepto al FOPAE (antes Dirección de Prevención y Atención de Emergencias – DPAE).

4. ALCANCE Y LIMITACIONES

Las conclusiones y recomendaciones del presente concepto, están basadas en la revisión de antecedentes que reposan en el FOPAE y en las características físicas observadas durante la inspección visual llevada a cabo en la zona del proyecto, la cual es necesariamente limitada; por lo tanto, pueden presentarse situaciones, condiciones o fenómenos no detectables que se escapen del alcance de este concepto. Su vigencia es temporal, mientras no se modifiquen significativamente las condiciones del sector. El objetivo primordial es identificar las condiciones físicas de la zona, para evaluar la susceptibilidad de la misma a presentar procesos de inestabilidad y definir la necesidad de realizar un estudio detallado de amenaza y riesgo por procesos de remoción en masa (Fase II, Resolución No. 227 de 2006).

5. ANTECEDENTES

En el Sistema de Información para la Gestión de Riesgos y Atención de Emergencias de Bogotá – SIRE, se encontraron los siguientes documentos técnicos relacionados con el sector donde se ubica el predio objeto del presente concepto técnico.


Tabla 1. Documentos técnicos emitidos por parte del FOPAE.

DOCUMENTO	PREDIO	DESCRIPCIÓN
CT-7223 Enero de 2014	Calle 73 Sur 18B-70	Emitido para el proyecto de la Calle 73 Sur 18B-70 donde se tiene proyectada la construcción de una (1) edificación de dos (2) pisos sin sótanos con sistema de cimentación mediante zapatas aisladas. Se concluyó que teniendo en cuenta los aspectos observados y evaluados NO SE REQUIERE adelantar la FASE II del estudio detallado de amenaza y riesgo por remoción en masa, de acuerdo con lo establecido en la Resolución 227 de 2006.

De acuerdo con lo anterior, en el sector inmediatamente aledaño al predio objeto del presente concepto técnico no hay reportes oficiales de procesos de remoción en masa activos en el momento de la emisión de este concepto, que puedan afectar la estabilidad del proyecto o su entorno.

6. DESCRIPCIÓN DEL PROYECTO

De acuerdo con la información suministrada en el oficio remitido por el señor Carlos Guillermo Rojas Beltrán, el proyecto ubicado en la CRA 18 D BIS # 73 A – 56 SUR de la Localidad de Ciudad Bolívar contempla la construcción de una (1) edificación de un (1) nivel con sistema de cimentación en ciclópeo, con una profundidad máxima de excavación de 1.40m. El área de construcción proyectada es de 78.65 m², en un área de lote de 119.80 m².

 ALCALDÍA MAYOR DE BOGOTÁ D.C. Fondo Prevención y Atención Emergencias	CONCEPTO TÉCNICO SOBRE NECESIDAD DE ESTUDIOS DETALLADOS DE AMENAZA Y RIESGO POR FENOMENOS DE REMOCIÓN EN MASA DENTRO DEL TRÁMITE DE LICENCIA URBANÍSTICA	Código:	GPR-FT-10
		Versión:	04
		Fecha de revisión:	21/06/2011

El FOPAE aclara que el presente concepto técnico está soportado en la descripción del proyecto realizado en el párrafo anterior, tal como se especifica en el formato de solicitud GPR-FT-03 remitido por el señor Carlos Guillermo Rojas Beltrán. Con base en lo anterior, se entiende que en el caso que el proyecto de construcción cambie, se debe solicitar nuevamente concepto técnico al FOPAE con el fin de evaluar las características que pudiera poseer la nueva implantación.

7. DESCRIPCIÓN FÍSICA DEL SECTOR


Según el estudio de Zonificación por Inestabilidad del Terreno para Diferentes Localidades en la Ciudad de Santafé de Bogotá D.C. (INGEOCIM, 1998), desde el punto de vista geológico el predio de la CRA 18 D BIS # 73 A – 56 SUR de la Localidad de Ciudad Bolívar se emplaza sobre materiales de la Formación Guaduas Conjunto Inferior (KTgi) de Edad Geológica Cretáceo Maestrichtiano Paleoceno Inferior, conformada principalmente por Arcillolitas Grises Oscuras con una capa delgada de carbón en el tope. El espesor del conjunto alcanza unos 65 metros.

De acuerdo con el estudio mencionado, geomorfológicamente el predio donde se busca desarrollar el proyecto de la CRA 18 D BIS # 73 A – 56 SUR del barrio Estrella del sur se encuentra emplazado sobre una geoforma de crestas redondeadas y pedimentos (ID), en general con pendientes regulares, algunas veces rectas de 8° a 37° con valles en media caña. Los procesos morfodinámicos característicos son deslizamientos, reptación, erosión hídrica concentrada, laminar, erosión laminar.

En el mapa de procesos del citado estudio (INGEOCIM 1998) no se cartografiaron procesos de remoción en masa en cercanías al predio objeto del presente concepto técnico. Con relación a lo anterior, es pertinente aclarar que en la visita de campo no se observó ninguna condición de inestabilidad desde el contexto cinemático en el corto plazo.

La zona de interés cuenta con un uso de suelo urbano que corresponde a un sector consolidado con densidad de construcción alta en un terreno con pendiente baja a media, el cual cuenta con vías principales pavimentadas. En el sector se encuentran edificaciones de hasta dos (2) pisos de altura donde se estima que predomina el sistema estructural de mampostería simple a parcialmente confinada, teniendo en cuenta que la consideración anterior obedece a una inspección visual al exterior de las edificaciones existentes en la zona, por lo cual se considera limitada.

En el momento de la visita técnica al predio objeto del presente concepto técnico, se encontró construido un muro de cerramiento conformado posiblemente por mampostería confinada con acceso a personas y material acumulado (escombros y arena) en el andén. En el predio no se observaron evidencias de afectación por procesos de remoción en masa de carácter local en su interior, ni de carácter general en la ladera o zonas aledañas al predio evaluado (Fotografías No 1 y No 2).

 <p>ALCALDÍA MAYOR DE BOGOTÁ D.C. Fondo Prevención y Atención Emergencias</p>	CONCEPTO TÉCNICO SOBRE NECESIDAD DE ESTUDIOS DETALLADOS DE AMENAZA Y RIESGO POR FENOMENOS DE REMOCIÓN EN MASA DENTRO DEL TRÁMITE DE LICENCIA URBANÍSTICA	Código:	GPR-FT-10
		Versión:	04
		Fecha de revisión:	21/06/2011



Fotografía No 1. Predio objeto de visita en el cual se encontró una edificación de un (1) nivel. Con un cerramiento en muro y material acumulado en el andén.




Fotografía No 2. Se evidencia un sector consolidado cuyo uso principal es residencial, con presencia de edificaciones hasta de dos pisos de altura.

8. CONCLUSIONES Y RECOMENDACIONES

Teniendo en cuenta los aspectos observados y evaluados en este concepto técnico, se considera que para la construcción del proyecto ubicado en la CRA 18 D BIS # 73 A – 56 SUR de la Localidad de Ciudad Bolívar, **NO SE REQUIERE** adelantar la FASE II del estudio detallado de amenaza y riesgo por remoción en masa de acuerdo con lo establecido en la Resolución 227 de 2006; sin embargo, esto no exime al constructor del cumplimiento del resto de la normatividad vigente (Norma Sismo Resistente – Código de Construcción – Resolución de Legalización, etc.).

En el momento de la verificación de campo realizada a la zona del proyecto ubicado en la CRA 18 D BIS # 73 A – 56 SUR, no se evidenciaron procesos activos de inestabilidad que involucren el área del proyecto.

Desde el punto de vista de riesgo por remoción en masa, el FOPAE recomienda la realización de un estudio geotécnico y de estabilidad de taludes que cumpla con los requisitos establecidos en el Reglamento Colombiano de Construcción Sismo Resistente NSR – 10 (antes Norma Colombiana de Diseño y Construcción Sismo Resistente NSR – 98) y en especial con lo establecido en el Título E o el Título H (según corresponda) de ese reglamento. Dicho estudio debe contemplar la evaluación de estabilidad de las intervenciones y el diseño detallado de las medidas de estabilización correspondientes para todas las etapas de construcción, especialmente en los taludes de corte y excavaciones que se tenga proyectados. Para todos los cortes ocasionados en el terreno, se tendrán en cuenta los empujes de tierra generados por condiciones morfológicas, los esfuerzos inducidos por eventos sísmicos, así como las sobrecargas generadas por las edificaciones y vías adyacentes.

 ALCALDÍA MAYOR DE BOGOTÁ D.C. Fondo Prevención y Atención Emergencias	CONCEPTO TÉCNICO SOBRE NECESIDAD DE ESTUDIOS DETALLADOS DE AMENAZA Y RIESGO POR FENOMENOS DE REMOCIÓN EN MASA DENTRO DEL TRÁMITE DE LICENCIA URBANÍSTICA	Código:	GPR-FT-10
		Versión:	04
		Fecha de revisión:	21/06/2011

El diseño geotécnico debe garantizar en todo momento la estabilidad general del lote, de su entorno y de los elementos de infraestructura existente previendo la generación de posibles condiciones de riesgo público, especialmente sobre las edificaciones de vivienda aledañas, así como sobre la infraestructura peatonal y vehicular existente cuyas condiciones de estabilidad deben ser garantizadas por el responsable del proyecto.

Teniendo en cuenta que para la implantación del proyecto se deben realizar cortes en el terreno, durante el proceso de excavación y construcción se recomienda lo siguiente:


- Adelantar en los estudios geotécnicos pertinentes, además de una adecuada caracterización física y mecánica de los materiales, la formulación de medidas y recomendaciones apropiadas que permitan garantizar en todo momento taludes de excavación estables y obras de contención seguras y confiables, ofreciendo no solo condiciones de estabilidad para el proyecto sino también para las edificaciones e infraestructuras aledañas.
- Implementar un Plan de Seguimiento y Monitoreo documentado que tenga en cuenta las distintas etapas constructivas, de tal manera que si se advierten problemas de inestabilidad geotécnica o estructural, se puedan tomar los correctivos necesarios y se pueda hacer un seguimiento por las autoridades.

Adicionalmente, se deben tomar por parte del constructor las medidas de seguridad necesarias, de tal forma que se garantice la vida e integridad del personal de la obra y los transeúntes en la zona de influencia del proyecto.


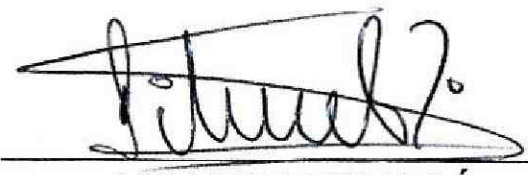

De acuerdo con el Artículo 32 del Decreto Distrital 172 de 2014 y de conformidad con el Artículo 42 de la Ley 1523 de 2012, todas las entidades públicas o privadas encargadas de la prestación de servicios públicos, que ejecuten obras civiles mayores o que desarrollen actividades industriales o de otro tipo, que desarrollen actividades en el Territorio Distrital, que puedan significar riesgo de desastre para la sociedad, así como las que específicamente determine el IDIGER, deberán realizar un análisis específico de riesgo que considere los posibles efectos de riesgos naturales y sociales sobre la infraestructura expuesta y aquellos que se deriven de los daños de la misma en su área de influencia, así como los que se deriven de su operación. Con base en este análisis el responsable del proyecto debe diseñar e implementar las medidas de reducción del riesgo y planes de emergencia y contingencia que serán de su obligatorio cumplimiento.

Con el fin de asegurar el cumplimiento de las licencias urbanísticas y de las normas contenidas en el Plan de Ordenamiento Territorial se recomienda a la Alcaldía Local de Ciudad Bolívar dentro de su competencia como encargado del control urbano, ejercer la vigilancia y control durante la ejecución de las obras.

Finalmente y considerando que en la visita de campo efectuada al predio de la Calle CRA 18 D BIS # 73 A – 56 SUR (Fotografías 1 y 2), se encontró construida una edificación que posiblemente se

 ALCALDÍA MAYOR DE BOGOTÁ D.C. Fondo Prevención y Atención Emergencias	CONCEPTO TÉCNICO SOBRE NECESIDAD DE ESTUDIOS DETALLADOS DE AMENAZA Y RIESGO POR FENOMENOS DE REMOCIÓN EN MASA DENTRO DEL TRÁMITE DE LICENCIA URBANÍSTICA	Código:	GPR-FT-10
		Versión:	04
		Fecha de revisión:	21/06/2011

ajusta a la descripción del proyecto incluido en el formato de solicitud GPR-FT-03 enviado por el señor Carlos Guillermo Rojas Beltrán; se recomienda a la Alcaldía Local de Ciudad Bolívar, verificar si se ha cometido alguna infracción urbanística para que si es del caso, lleve a cabo las acciones pertinentes dentro de su competencia como encargada del control urbano en su localidad.

Elaboró:  <hr/> JAIRO E. VELANDIA GONZALEZ INGENIERO CIVIL M. P. 25202194123 CND	Revisó:  <hr/> LIBARDO TINJACÁ Prof. Especializado – Estudios y Conceptos.
Avaló:  <hr/> JESÚS ENRIQUE ROJAS OCHOA Profesional Especializado 222 GRADO 29 Estudios y Conceptos Técnicos – FOPAE	