 ALCALDÍA MAYOR DE BOGOTÁ D.C. Fondo Prevención y Atención Emergencias	CONCEPTO TÉCNICO SOBRE NECESIDAD DE ESTUDIOS DETALLADOS DE AMENAZA Y RIESGO POR FENOMENOS DE REMOCIÓN EN MASA DENTRO DEL TRÁMITE DE LICENCIA URBANÍSTICA	Código:	GPR-FT-10
		Versión:	04
		Fecha de revisión:	15/08/2014

1. INFORMACIÓN DE REFERENCIA

1.1 CONCEPTO TÉCNICO No. CT:	CT-7601
1.2 ÁREA:	Técnica y de Gestión
1.3 COORDINACIÓN:	Investigación y Desarrollo
1.4 REFERENCIA CRUZADA RADICADO FOPAE:	2014ER14364
1.5 RESPUESTA OFICIAL No.	RO-72323

2. INFORMACIÓN GENERAL

2.1 SOLICITANTE:	JUAN DAVID PINZON
2.2 PROYECTO:	CL 39G SUR No. 9A-11(*) DG 39G SUR No. 9B-11(**)
2.3 LOCALIDAD:	18. Rafael Uribe Uribe
2.4 UPZ:	54. Marruecos
2.5 BARRIO O SECTOR CATASTRAL:	Cerros de oriente
2.6 DIRECCIÓN:	CL 39G SUR No. 9A-11
2.7 CHIP:	AAA0011HJJH
2.8 MANZANA CATASTRAL:	35
2.9 PREDIO CATASTRAL:	21
2.10 ÁREA (Ha):	0,006148(**)
2.11 FECHA DE VISITA:	11 de Agosto de 2014

(*) Información tomada de la base de información geográfica que maneja el FOPAE – SIRE - Geoportal

(**) Información tomada de la base de información geográfica que maneja la SDP - Sinupot.

(***) Área indicada en el oficio de solicitud enviada por el solicitante.

3. INTRODUCCIÓN

Conforme con el plano normativo de "Amenaza por Remoción en Masa del Plan de Ordenamiento Territorial de Bogotá – POT (Decreto 190 de 2013), el sector del proyecto ubicado de la Calle 39G SUR No. 9A-11, de la Localidad de Rafael Uribe Uribe, se encuentra en una zona de **AMENAZA MEDIA** por procesos de remoción en masa (Figura 1).

CT-7601 – Proyecto CL 39G SUR No. 9A-11

Página 1 de 8

 ALCALDÍA MAYOR DE BOGOTÁ D.C. Fondo Prevención y Atención Emergencias	CONCEPTO TÉCNICO SOBRE NECESIDAD DE ESTUDIOS DETALLADOS DE AMENAZA Y RIESGO POR FENOMENOS DE REMOCIÓN EN MASA DENTRO DEL TRÁMITE DE LICENCIA URBANÍSTICA	Código:	GPR-FT-10
		Versión:	04
		Fecha de revisión:	15/08/2014

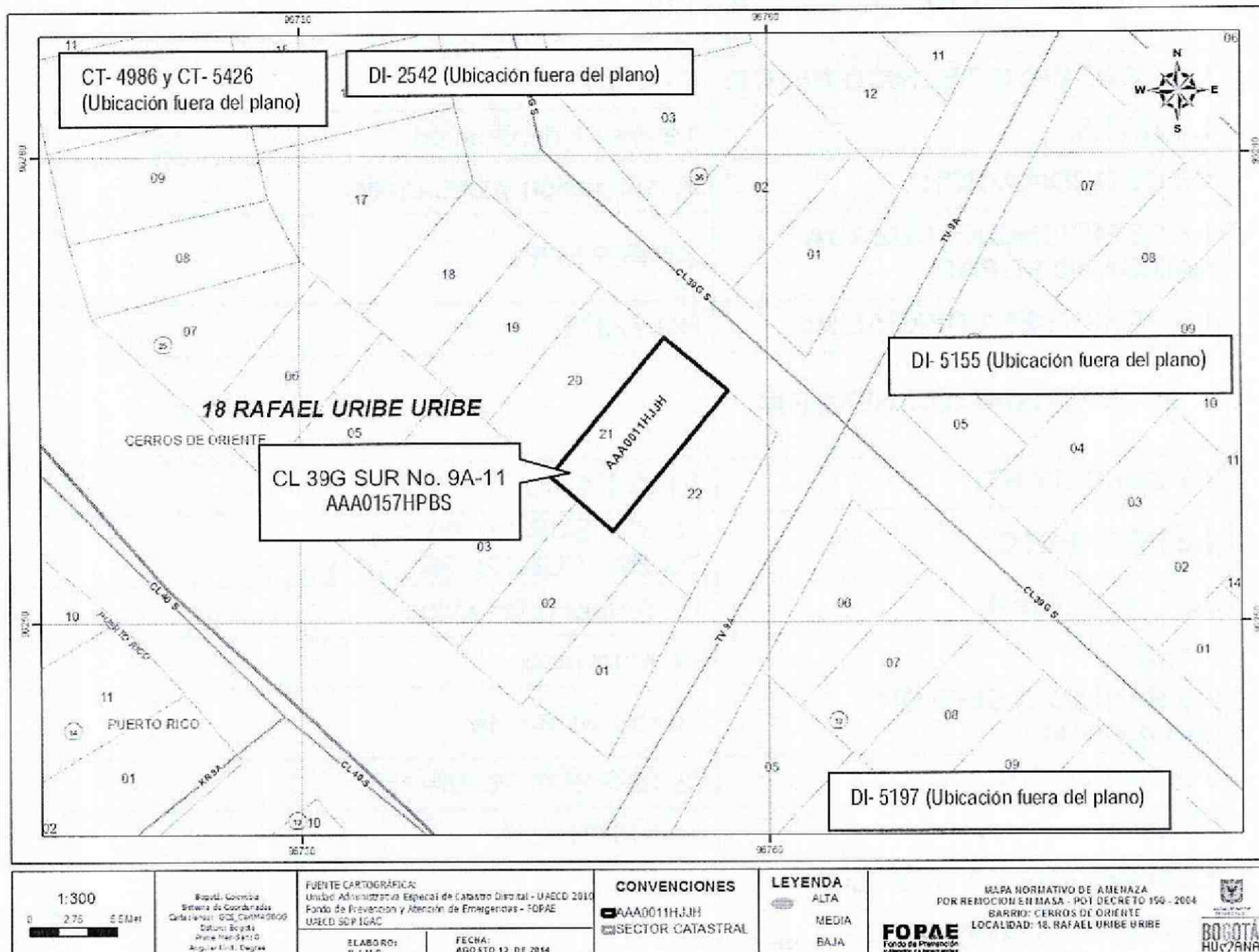



Figura 1. Localización general del proyecto ubicado de la CL 39G SUR No. 9A-11 en el Plano Normativo de Amenaza por Remoción en Masa del POT (Decreto 190 de 2004), el cual se encuentra en amenaza MEDIA.

Los Artículos 141 y 142 del **Decreto 190 de 2004** (Por medio del cual se compilan las disposiciones contenidas en los **Decretos Distritales 619 de 2000 y 469 de 2003**), definen los condicionamientos para adelantar procesos de urbanismo y construcción en zonas de amenaza o riesgo alto y medio por procesos de remoción en masa. En caso de requerirse la realización de estudios detallados, estos deberán cumplir con los términos de referencia establecidos para tal fin por

 ALCALDÍA MAYOR DE BOGOTÁ D.C. Fondo Prevención y Atención Emergencias	CONCEPTO TÉCNICO SOBRE NECESIDAD DE ESTUDIOS DETALLADOS DE AMENAZA Y RIESGO POR FENOMENOS DE REMOCIÓN EN MASA DENTRO DEL TRÁMITE DE LICENCIA URBANÍSTICA	Código:	GPR-FT-10
		Versión:	04
		Fecha de revisión:	15/08/2014

el Fondo de Prevención y Atención de Emergencias – FOPAE (Resolución 227 de 2006)

En este contexto, las especificaciones técnicas en cuanto a la necesidad de una o dos fases para el desarrollo del Estudio, se aplicarán de acuerdo con el tipo de licencia solicitada y de estudios previos considerando los criterios relacionados en la Tabla No. 1, Artículo Quinto, de la Resolución 227 de 2006. Es así como para Licencias de Construcción en modalidad de obra nueva para urbanizaciones consolidadas y aprobadas fuera del marco del POT, para construcciones mayores de dos pisos en desarrollos legalizados antes de 1997 o para construcciones hasta dos pisos fuera del marco del Título E del Reglamento Colombiano de Construcción Sismo Resistente NSR – 10 (antes Norma Colombiana de Diseño y Construcción Sismo Resistente NSR – 98), se deberá solicitar concepto al FOPAE (antes Dirección de Prevención y Atención de Emergencias – DPAAE).

4. ALCANCE Y LIMITACIONES

Las conclusiones y recomendaciones del presente concepto, están basadas en la revisión de antecedentes que reposan en el FOPAE y en las características físicas observadas durante la inspección visual llevada a cabo en la zona del proyecto, la cual es necesariamente limitada; por lo tanto, pueden presentarse situaciones, condiciones o fenómenos no detectables que se escapan del alcance de este concepto. Su vigencia es temporal, mientras no se modifiquen significativamente las condiciones del sector. El objetivo primordial es identificar las condiciones físicas de la zona, para evaluar la susceptibilidad de la misma a presentar procesos de inestabilidad y definir la necesidad de realizar un estudio detallado de amenaza y riesgo por procesos de remoción en masa (Fase II, Resolución No. 227 de 2006).

5. ANTECEDENTES

En el Sistema de Información para la Gestión de Riesgos y Atención de Emergencias de Bogotá – SIRE, se encontraron los siguientes documentos técnicos relacionados con el sector donde se ubica el predio objeto del presente concepto técnico (ver Tabla 1).

	CONCEPTO TÉCNICO SOBRE NECESIDAD DE ESTUDIOS DETALLADOS DE AMENAZA Y RIESGO POR FENOMENOS DE REMOCIÓN EN MASA DENTRO DEL TRÁMITE DE LICENCIA URBANÍSTICA	Código:	GPR-FT-10
		Versión:	04
		Fecha de revisión:	15/08/2014

Tabla 1. Documentos técnicos emitido por el FOPAE.

DOCUMENTO	PREDIO	DESCRIPCIÓN
CT- 4986 Noviembre de 2007	Legalización de barrio Madrid II	Concepto Técnico Legalización y regularización del desarrollo Madrid II, Limites Norte, Cra 10, Sur Tr 9A, Este Dg 39A, Oeste Dg 3D. El concepto concluye que la localidad Madrid II, se encuentra localizado en una zona de amenaza media y alta por fenómenos de remoción en masa, sin embargo es viable continuar con el proceso de legalización y se recomienda que para garantizar condiciones óptimas de habitabilidad, seguir los lineamientos de las actuales normas colombianas de diseño y construcción sismo resistente.
CT-5426 Diciembre de 2008	Modificación Legalización de barrio Madrid II	Modificación al concepto técnico CT-4986 de noviembre de 2007 emitido para el desarrollo Madrid II, debido a cambios en la cartografía predial. Considera factible continuar con el proceso de legalización para los predios del desarrollo Madrid II , a los que se les definió amenaza media y/o riesgo medio por fenómenos de remoción en masa, y recomienda excluir del proceso aquellos predios con amenaza alta y/o riesgo alto por FRM.
DI- 2542 Noviembre de 2005	Cra. 39A Sur No. 9B-12	Atención a la emergencia, en el barrio Barcelona de la localidad Rafael Uribe, por deslizamiento superficial de un talud de cuatro (4) mts de altura, ocurrido por inadecuado manejo de aguas de acueducto y residuales. Recomienda realizar mantenimiento correctivo, para evitar que el problema alcance dimensiones mayores.
CT-5197 Marzo de 2008	Cl 39G Sur No. 8 - 56	Concepto Técnico sobre necesidad de estudios detallados de amenaza y riesgo por fenómenos de remoción en masa dentro del trámite de licencia urbanística. Una vez evaluada la información del concepto técnico en mención, se considera que para la construcción del proyecto ubicado en la Calle 39G Sur, de la localidad de Rafael Uribe, NO SE REQUIERE adelantar la FASE II del estudio detallado de amenaza y riesgo por remoción en masa, de acuerdo con lo establecido en la Resolución 227 de 2006
CT- 5155 Febrero de 2008	Cra 8 No. 39G-03	Concepto Técnico sobre necesidad de estudios detallados de amenaza y riesgo por fenómenos de remoción en masa dentro del trámite de licencia urbanística. Una vez evaluada la información del concepto técnico en mención, se considera que para la construcción del proyecto ubicado en la Cra. 8 No. 39G-03 de la localidad de Rafael Uribe, NO SE REQUIERE adelantar la FASE II del estudio detallado de amenaza y riesgo por remoción en masa, de acuerdo con lo establecido en la Resolución 227 de 2006

 <p>ALCALDÍA MAYOR DE BOGOTÁ D.C. Fondo Prevención y Atención Emergencias</p>	CONCEPTO TÉCNICO SOBRE NECESIDAD DE ESTUDIOS DETALLADOS DE AMENAZA Y RIESGO POR FENOMENOS DE REMOCIÓN EN MASA DENTRO DEL TRÁMITE DE LICENCIA URBANÍSTICA	Código:	GPR-FT-10
		Versión:	04
		Fecha de revisión:	15/08/2014

6. DESCRIPCIÓN DEL PROYECTO

El predio objeto de la solicitud de concepto para licencia de construcción, en la modalidad de obra nueva, está localizado en la CL 39G SUR No. 9A-11, de la localidad de Rafael Uribe Uribe, sector catastral Cerros de Oriente, el cual tiene las siguientes especificaciones: Construcción de una (1) casa de tres (3) pisos. Con un área superficial de 61.48 m² y de construcción proyectada (3 niveles) de 150.00 m², según los datos suministrados por el solicitante.

7. DESCRIPCIÓN FÍSICA DEL SECTOR

Según el estudio de Zonificación por Inestabilidad del Terreno para Diferentes Localidades en la Ciudad de Santafé de Bogotá D.C., (INGEOCIM, 1998), desde el punto de vista geológico, el predio esta sobre las rocas de la Formación Regadera en el conjunto inferior de la formación (Teri), el cual presenta bancos de areniscas con estratificación cruzada, las areniscas alternan con arcillolitas de color gris claro a rosadas y rojizas, también se encuentran en algunos niveles de mayor granulometría, tipo conglomerado embebidos en matriz limo arcillosa.

Desde el punto de vista estructural el estudio de Ingeocim (1998) no muestra estructuras importantes en los alrededores del área de estudio.

De acuerdo con el mencionado estudio, geomorfológicamente el predio donde se desarrollara el proyecto se encuentra emplazado sobre la unidad Ladera de Acumulación (VA), es una geoforma con pendientes regulares y con drenaje poco denso, valles media caña que es susceptible a la erosión en surcos y algunas veces cárcavas, erosión laminar, exiguos deslizamientos.

En el mapa de procesos del estudio de Ingeocim (1998) no se han cartografiado movimientos en masa ni se evidencian procesos morfodinámicos activos ni potenciales que estén generando problemas de inestabilidad en inmediaciones del predio objeto del presente concepto técnico.

Una vez en el predio de la dirección CL 39G SUR No. 9A-11, se encontró una vivienda con de un (1) piso, con cubierta en tejas de zinc, no se apreciaron elementos estructurales visibles, el muro de la fachada está construido en mampostería simple (ladrillo y bloque) sin elementos estructurales. (Ver fotografía No. 1).

 <p>ALCALDÍA MAYOR DE BOGOTÁ D.C. Fondo Prevención y Atención Emergencias</p>	CONCEPTO TÉCNICO SOBRE NECESIDAD DE ESTUDIOS DETALLADOS DE AMENAZA Y RIESGO POR FENOMENOS DE REMOCIÓN EN MASA DENTRO DEL TRÁMITE DE LICENCIA URBANÍSTICA	Código:	GPR-FT-10
		Versión:	04
		Fecha de revisión:	15/08/2014

El área circundante al proyecto, corresponde a uso de suelo urbano con edificaciones de tipo residencial. Es un sector consolidado con una alta densidad de residencias de uno (1), dos (2), tres (3) y hasta cuatro (4) pisos; construidas en un terreno con pendiente media a baja, (Ver fotografía No. 2).


En cuanto a vías de acceso, el predio esta sobre la DG 39G Sur, de bajo flujo vehicular, se encuentra totalmente pavimentado (pavimento flexible) y con sus respectivos andenes. (Ver fotografía No. 2).



En la inspección ocular realizada a la zona y en el alrededor inmediato no se encontraron evidencias de afectación por fenómenos de remoción en masa de carácter local.

8. CONCLUSIONES Y RECOMENDACIONES

Teniendo en cuenta los aspectos observados y evaluados en este concepto técnico, se considera que para la construcción del proyecto ubicado en la Calle CL 39G SUR No. 9A-11, de la localidad Rafael Uribe., **NO SE REQUIERE** adelantar la FASE II del estudio detallado de amenaza y riesgo por remoción en masa, de acuerdo con lo establecido en la Resolución 227 de 2006; por otra parte, esto no exime al constructor del cumplimiento del resto de la normatividad vigente (Norma Sismo Resistente – Código de Construcción – Resolución de Legalización, etc.).

 ALCALDÍA MAYOR DE BOGOTÁ D.C. Fondo Prevención y Atención Emergencias	CONCEPTO TÉCNICO SOBRE NECESIDAD DE ESTUDIOS DETALLADOS DE AMENAZA Y RIESGO POR FENOMENOS DE REMOCIÓN EN MASA DENTRO DEL TRÁMITE DE LICENCIA URBANÍSTICA	Código:	GPR-FT-10
		Versión:	04
		Fecha de revisión:	15/08/2014

Es importante aclarar que el pronunciamiento del FOPAE con respecto a la necesidad de estudios detallados de amenaza y riesgo por fenómenos de remoción en masa, no exime al constructor responsable ni a sus consultores de ninguna de las responsabilidades que les corresponden respecto de la seguridad y garantía de estabilidad de las obras y sectores que se proponen intervenir, así como del cumplimiento del resto de la normatividad vigente (Reglamento Colombiano de Construcción Sismo Resistente – Código de Construcciones de Bogotá – Resolución de Legalización, etc.) por lo que en cualquier caso y para cualquier intervención, se deben realizar estudios técnicos pertinentes que garanticen la seguridad y funcionalidad de las edificaciones. El diseño geotécnico debe garantizar en todo momento la estabilidad general del lote y su entorno, lo cual es competencia del responsable del proyecto.

Desde el punto de vista de riesgo por remoción en masa, el FOPAE recomienda la realización de un estudio geotécnico y de estabilidad de taludes que cumpla con los requisitos establecidos en el Reglamento Colombiano de Construcción Sismo Resistente NSR – 10 (antes Norma Colombiana de Diseño y Construcción Sismo Resistente NSR – 98) y en especial con lo establecido en el Título H de ese reglamento. Dicho estudio debe contemplar la evaluación de estabilidad de las intervenciones y el diseño detallado de las medidas de estabilización correspondientes para todas las etapas de construcción, especialmente en los taludes de corte y excavaciones que se tenga proyectados. Para todos los cortes ocasionados en el terreno, se tendrán en cuenta los empujes de tierra generados por condiciones morfológicas, los esfuerzos inducidos por eventos sísmicos, así como las sobrecargas generadas por las edificaciones y vías adyacentes.

El diseño geotécnico debe garantizar en todo momento la estabilidad general del lote, de su entorno y de los elementos de infraestructura existente previendo la generación de posibles condiciones de riesgo público, especialmente sobre las edificaciones de vivienda aledañas, así como sobre la infraestructura vial (DG 39), cuyas condiciones de estabilidad deben ser garantizadas por el responsable del proyecto.


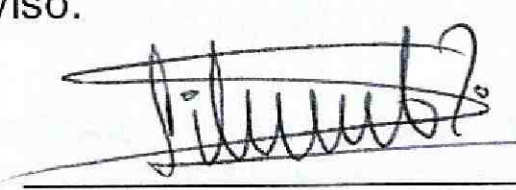
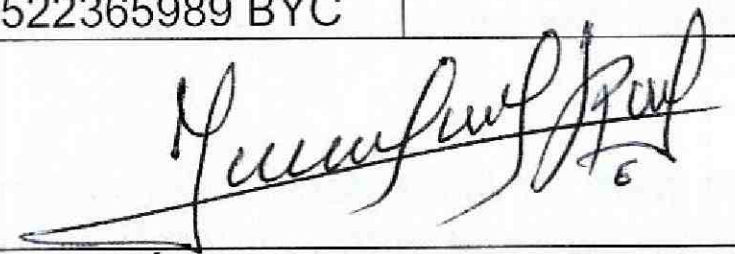
Teniendo en cuenta que para la implantación del proyecto es posible que se requiera la realización de cortes en el terreno durante el proceso de excavación y construcción, se recomienda implementar un plan de seguimiento y monitoreo documentado que tenga en cuenta las distintas etapas constructivas, de tal manera que si se advierten problemas de inestabilidad geotécnica y/o estructural, se puedan tomar los correctivos necesarios. Adicionalmente, se deben tomar por parte del constructor, las medidas de seguridad necesarias, de tal forma que se

	CONCEPTO TÉCNICO SOBRE NECESIDAD DE ESTUDIOS DETALLADOS DE AMENAZA Y RIESGO POR FENOMENOS DE REMOCIÓN EN MASA DENTRO DEL TRÁMITE DE LICENCIA URBANÍSTICA	Código:	GPR-FT-10
		Versión:	04
		Fecha de revisión:	15/08/2014

garantice la vida de los trabajadores y particulares que estarán en la zona de influencia del proyecto.

De acuerdo con el Artículo 32 del Decreto Distrital 172 de 2014 y de conformidad con el Artículo 42 de la Ley 1523 de 2012, todas las entidades públicas o privadas encargadas de la prestación de servicios públicos, que ejecuten obras civiles mayores o que desarrollen actividades industriales o de otro tipo, que desarrollen actividades en el Territorio Distrital, que puedan significar riesgo de desastre para la sociedad, así como las que específicamente determine el IDIGER, deberán realizar un análisis específico de riesgo que considere los posibles efectos de riesgos naturales y sociales sobre la infraestructura expuesta y aquellos que se deriven de los daños de la misma en su área de influencia, así como los que se deriven de su operación. Con base en este análisis el responsable del proyecto debe diseñar e implementar las medidas de reducción del riesgo y planes de emergencia y contingencia que serán de su obligatorio cumplimiento.

Finalmente y con el fin de asegurar el cumplimiento de las licencias urbanísticas y de las normas contenidas en el Plan de Ordenamiento Territorial se recomienda a la Alcaldía Local de Rafael Uribe Uribe dentro de su competencia como encargado del control urbano en su localidad, ejercer la vigilancia y control durante la ejecución de las obras.

Elaboró:  <hr/> MARIBEL BARRERA SANCHEZ Ing. Geólogo M. P. 1522365989 BYC	Revisó:  <hr/> LIBARDO TINJACÁ Prof. Especializado – Estudios y Conceptos.
Avaló:  <hr/> JESÚS ENRIQUE ROJAS OCHOA Profesional Especializado 222 GRADO 29 Estudios y Conceptos Técnicos – FOPAE	