 ALCALDÍA MAYOR DE BOGOTÁ D.C. Fondo Prevención y Atención Emergencias	<b>CONCEPTO TÉCNICO SOBRE          NECESIDAD DE ESTUDIOS          DETALLADOS DE AMENAZA Y RIESGO          POR FENOMENOS DE REMOCIÓN EN          MASA DENTRO DEL TRÁMITE DE          LICENCIA URBANÍSTICA</b>	Código:	GPR-FT-10
		Versión:	04
		Fecha de revisión:	21/06/2011

### 1. INFORMACIÓN DE REFERENCIA

1.1 CONCEPTO TÉCNICO No.	CT-7591
1.2 ÁREA:	Análisis y Mitigación de Riesgos
1.3 COORDINACIÓN:	Estudios y Conceptos Técnicos
1.4 REFERENCIA CRUZADA RADICADO FOPAE:	2014ER3979
1.5 RESPUESTA OFICIAL No.	RO-72395

### 2. INFORMACIÓN GENERAL

2.1 SOLICITANTE:	Jairo Alejandro Villa Ramírez
2.2 PROYECTO:	C.R Miraflores
2.3 LOCALIDAD:	4. San Cristóbal
2.4 UPZ:	51. Los Libertadores
2.5 BARRIO O SECTOR CATASTRAL:	Barrio Miraflores
2.6 DIRECCIÓN:	Transversal 14A Bis Este No 47 54 Sur
2.7 CHIP:	AAA0004CZPA
2.8 MANZANA CATASTRAL:	64
2.9 PREDIO CATASTRAL:	09
2.10 ÁREA (Ha):	0.021973
2.11 FECHA DE VISITA:	Julio 21 de 2014

### 3. INTRODUCCIÓN

De acuerdo con el Artículo 141 del decreto 190 de 2004 el cual compila los decretos 619 de 2000 y el 469 de 2003, donde se define y se revisa el Plan de Ordenamiento Territorial de Bogotá D.C. "Condicionamientos para adelantar procesos de urbanismo y construcción en zona de amenaza de riesgo alto y medio", se establece que para la solicitud de licencias de urbanismo se debe anexar el estudio detallado de amenaza y riesgo por movimientos de masa para el futuro desarrollo, el cual debe incluir el diseño de las medidas de mitigación.


Estos estudios deben cumplir con los términos de referencia establecidos para tal fin por la Dirección de Prevención y Atención de Emergencias – DPAE, actualmente Fondo de Prevención y Atención de Emergencias – según el concepto técnico existente, de la Alcaldía Mayor de Bogotá D.C., en concordancia con lo establecido en el literal b del numeral 1 del Artículo 141 del decreto 190 de 2004.

Conforme con el plano normativo de "Amenaza por Remoción en Masa" del Plan de Ordenamiento Territorial de Bogotá – POT, el sector del proyecto ubicado en la Transversal 14 A Bis Este N 47 54 Sur de la Localidad de San Cristóbal, se encuentra en una zona de

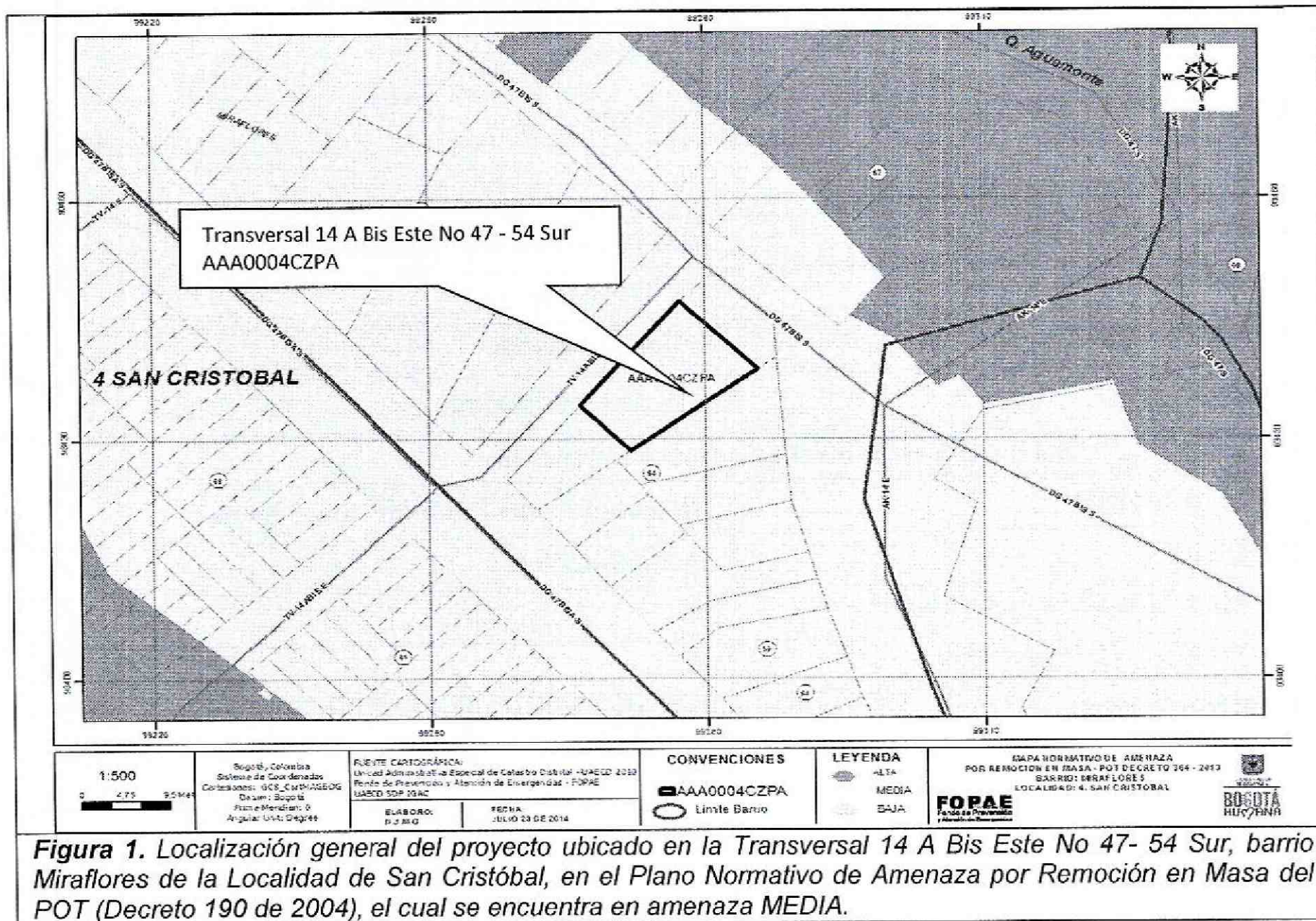
CT- 7591 "C.R MIRAFLORES"

Página. 1 de 7



 <b>ALCALDÍA MAYOR DE BOGOTÁ D.C.</b> Fondo Prevención y Atención Emergencias	<b>CONCEPTO TÉCNICO SOBRE          NECESIDAD DE ESTUDIOS          DETALLADOS DE AMENAZA Y RIESGO          POR FENOMENOS DE REMOCIÓN EN          MASA DENTRO DEL TRÁMITE DE          LICENCIA URBANÍSTICA</b>	Código:	GPR-FT-10
		Versión:	04
		Fecha de revisión:	21/06/2011


AMENAZA MEDIA por procesos de remoción en masa (Figura 1). Al contrastar dicha información con el plano normativo de "Amenaza por Remoción en Masa" correspondiente con el Decreto 364 de 2013, se tiene, que de igual manera el predio de interés se encuentra en una zona de AMENAZA MEDIA por proceso de remoción en masa.



El barrio Miraflores fue legalizado por el Departamento Administrativo de Planeación Distrital (Actualmente Secretaría Distrital de Planeación – SDP) mediante el Acto Administrativo 1126 del 18 de diciembre de 1996, para lo cual el FOPAE (anteriormente DPAAE) no emitió concepto técnico de Amenaza y Riesgo dentro del trámite de legalización del barrio, por lo que no se definieron, en el marco del proceso de legalización, restricciones o condicionamientos al uso del suelo por amenaza o riesgo por fenómenos de remoción en masa.

En este contexto, las especificaciones técnicas en cuanto a la necesidad de una o dos fases para el desarrollo del Estudio, se aplicarán de acuerdo con el tipo de licencia solicitada y de estudios previos considerando los criterios relacionados en la Tabla No. 1, Artículo Quinto, de la Resolución 227 de 2006. Es así como para Licencias de Construcción en modalidad de obra nueva para urbanizaciones consolidadas y aprobadas fuera del marco del POT, para construcciones mayores de dos pisos en desarrollos legalizados antes de 1997 o para construcciones hasta dos pisos fuera del marco del Título E del Reglamento Colombiano de Construcción Sismo Resistente NSR – 10 (antes Norma Colombiana de Diseño y



 ALCALDÍA MAYOR DE BOGOTÁ D.C. Fondo Prevención y Atención Emergencias	<b>CONCEPTO TÉCNICO SOBRE          NECESIDAD DE ESTUDIOS          DETALLADOS DE AMENAZA Y RIESGO          POR FENOMENOS DE REMOCIÓN EN          MASA DENTRO DEL TRÁMITE DE          LICENCIA URBANÍSTICA</b>	Código:	GPR-FT-10
		Versión:	04
		Fecha de revisión:	21/06/2011

Construcción Sismo Resistente NSR – 98), se deberá solicitar concepto al FOPAE (antes Dirección de Prevención y Atención de Emergencias – DPAE).

#### 4. ALCANCE Y LIMITACIONES

Las conclusiones y recomendaciones del presente concepto, están basadas en la revisión de antecedentes que reposan en el FOPAE y en las características físicas observadas durante la inspección visual llevada a cabo en la zona del proyecto, la cual es necesariamente limitada; por lo tanto, pueden presentarse situaciones, condiciones o fenómenos no detectables que se escapen del alcance de este concepto. Su vigencia es temporal, mientras no se modifiquen significativamente las condiciones del sector. El objetivo primordial es identificar las condiciones físicas de la zona, para evaluar la susceptibilidad de la misma a presentar procesos de inestabilidad y definir la necesidad de realizar un estudio detallado de amenaza y riesgo por procesos de remoción en masa (Fase II, Resolución No. 227 de 2006).


#### 5. ANTECEDENTES

En el Sistema de Información para la Gestión de Riesgos y Atención de Emergencias de Bogotá – SIRE, se encontraron los siguientes documentos técnicos relacionados con el sector donde se ubica el predio objeto del presente concepto técnico.

Tabla 1. Documentos técnicos emitidos por parte del FOPAE.

DOCUMENTO	PREDIO	DESCRIPCIÓN
CT-7200 ENERO DE 2014	Transversal 14A Bis Este No 47- 54 Sur	Emitido para la construcción de una (1) edificación de dos (2) niveles sin sótanos con sistema de cimentación mediante zapatas, con una profundidad máxima de excavación de 1.05m. En el formato de solicitud no se señala ni el área de la construcción proyectada, ni el área lote. De acuerdo al informe citado se concluyó que teniendo en cuenta los aspectos observados y evaluados <b>NO SE REQUIERE</b> adelantar la FASE II del estudio detallado de amenaza y riesgo por remoción en masa, de acuerdo con lo establecido en la Resolución 227 de 2006.
CT-7177 DICIEMBRE DE 2013	TV 13B Este 48A 16 Sur	Emitido para la construcción de una (1) edificación de dos (2) pisos, con sistema de cimentación mediante vigas en concreto ciclópeo y profundidad de excavación máxima de 1.20m. El área de construcción proyectada es de 45.65m <sup>2</sup> en un área del lote de 30.25m <sup>2</sup> . De acuerdo al informe citado se concluyó que teniendo en cuenta los aspectos observados y evaluados <b>NO SE REQUIERE</b> adelantar la FASE II del estudio detallado de amenaza y riesgo por remoción en masa, de acuerdo con lo establecido en la Resolución 227 de 2006.



 ALCALDÍA MAYOR DE BOGOTÁ D.C. Fondo Prevención y Atención Emergencias	<b>CONCEPTO TÉCNICO SOBRE NECESIDAD DE ESTUDIOS DETALLADOS DE AMENAZA Y RIESGO POR FENOMENOS DE REMOCIÓN EN MASA DENTRO DEL TRÁMITE DE LICENCIA URBANÍSTICA</b>	Código:	GPR-FT-10
		Versión:	04
		Fecha de revisión:	21/06/2011

CT-5428 DICIEMBRE DE 2008	Transversal 11B Este No. 47 - 60 Sur	Emitido para la construcción de una (1) casa de tres pisos, en un área de predio de 120m <sup>2</sup> aproximadamente, cimentada sobre zapatas aisladas. Se proyecta utilizar un sistema estructural aporricado; el uso que se le dará a la edificación será el de Comercio Vecinal y Vivienda. De acuerdo al informe citado se concluyó que teniendo en cuenta los aspectos observados y evaluados <b>NO SE REQUIERE</b> adelantar la FASE II del estudio detallado de amenaza y riesgo por remoción en masa, de acuerdo con lo establecido en la Resolución 227 de 2006.
CT - 4590 DICIEMBRE DE 2006	Entre Diagonal 50 Sur y Carrera 13A Este con calles 54 Sur y 53C Sur	Emitido para adecuar un parque sobre un terreno de pendiente media y que por observaciones en la visita técnica, se encuentra aledaño a uno ya construido parcialmente. De acuerdo al informe citado se concluyó que teniendo en cuenta los aspectos observados y evaluados <b>NO SE REQUIERE</b> adelantar la FASE II del estudio detallado de amenaza y riesgo por remoción en masa, de acuerdo con lo establecido en la Resolución 227 de 2006.
CT-7544 AGOSTO DE 2014	Transversal 13 B Bis Este No. 49 - 75 Sur	Emitido para la construcción de una (1) casa de dos (2) pisos sin sótanos, con sistema de cimentación superficial mediante zapatas y vigas de amarre, se relaciona una profundidad máxima de excavación de 1,2 m. El área de la construcción proyectada es de 240 m <sup>2</sup> en un lote de 140 m <sup>2</sup> . De acuerdo al informe citado se concluyó que teniendo en cuenta los aspectos observados y evaluados <b>NO SE REQUIERE</b> adelantar la FASE II del estudio detallado de amenaza y riesgo por remoción en masa, de acuerdo con lo establecido en la Resolución 227 de 2006.

## 6. DESCRIPCIÓN DEL PROYECTO

De acuerdo con la información suministrada en el oficio remitido por la Curaduría Urbana No, el proyecto ubicado en la Transversal 14 A Bis Este No 47 - 54 Sur de la Localidad de San Cristóbal contempla la construcción de cinco (5) casas, de dos (2) niveles, un (1) equipamiento, sin sótano con sistema de cimentación mediante zapatas aisladas, con una profundidad máxima de excavación de 1.0 m. En el formato de solicitud se señala que el área del lote es de 219.73 m<sup>2</sup> y el área de la construcción proyectada de 260.98 m<sup>2</sup>.


El FOPAE aclara que el presente concepto técnico está soportado en la descripción del proyecto realizado en el párrafo anterior, tal como se especifica en el formato de solicitud GPR-FT-03 remitido por el solicitante. Con base en lo anterior, se entiende que en el caso que el proyecto de construcción cambie, se debe solicitar nuevamente concepto técnico al FOPAE con el fin de evaluar las características que pudiera poseer la nueva implantación.

## 7. DESCRIPCIÓN FÍSICA DEL SECTOR

CT- 7591 "C.R MIRAFLORES"

Página. 4 de 7



	<b>CONCEPTO TÉCNICO SOBRE NECESIDAD DE ESTUDIOS DETALLADOS DE AMENAZA Y RIESGO POR FENOMENOS DE REMOCIÓN EN MASA DENTRO DEL TRÁMITE DE LICENCIA URBANÍSTICA</b>	Código:	GPR-FT-10
		Versión:	04
		Fecha de revisión:	21/06/2011


Según el estudio de Zonificación por Inestabilidad del Terreno para Diferentes Localidades en la Ciudad de Santafé de Bogotá D.C. (INGEOCIM, 1998), desde el punto de vista geológico el predio de la Transversal 14 A Bis Este No 47 - 54 Sur se emplaza sobre materiales clasificados como Depósitos Fluvio Glaciares (Qfg), que son depósitos de bloques y areniscas de formas subredondeadas a angulares, en partes planares embebidos en matriz limoarcillosa.

De acuerdo con el estudio mencionado, geomorfológicamente el predio donde se busca desarrollar el proyecto de la Transversal 14 A Bis Este No 47 - 54 Sur se emplaza sobre una geoforma de Ladera de Acumulación (V-A), en cuya morfometría predominan crestas redondeadas, pendientes regulares, algunas veces rectas, hasta de 37°. Los procesos morfodinámicos característicos son caída de bloques disección del terreno y deslizamientos.

En el mapa de procesos del citado estudio no se cartografiaron procesos de remoción en masa en inmediaciones del predio objeto del presente concepto técnico.

La zona de interés cuenta con un uso de suelo urbano que corresponde a un sector consolidado con densidad de construcción alta, en un terreno con pendiente media, el cual cuenta con vías principales pavimentadas. En el sector se encuentran edificaciones de hasta tres (3) pisos de altura, en las cuales se estima que predomina el sistema estructural de mampostería simple, teniendo en cuenta que la consideración anterior obedece a una inspección visual al exterior de las edificaciones existentes en la zona, por lo cual se considera limitada.


En el momento de la visita técnica al predio objeto del presente concepto técnico, se encontró en el lote vacío con un cerramiento con láminas de zinc, el cual colinda con construcciones de hasta tres (3) niveles. En inmediaciones al predio ni en zonas aledañas se encontraron procesos antiguos ni activos de remoción en masa (Fotografías No 1 y 2).



**Fotografía No 1.** Panorámica del predio objeto de visita en donde se evidencia un sector consolidado cuyo uso principal es residencial.

**Fotografía No. 2.** Predio objeto de visita y la pendiente de la vía contigua.



	<b>CONCEPTO TÉCNICO SOBRE NECESIDAD DE ESTUDIOS DETALLADOS DE AMENAZA Y RIESGO POR FENOMENOS DE REMOCIÓN EN MASA DENTRO DEL TRÁMITE DE LICENCIA URBANÍSTICA</b>	Código:	GPR-FT-10
		Versión:	04
		Fecha de revisión:	21/06/2011

## 8. CONCLUSIONES Y RECOMENDACIONES

Teniendo en cuenta los aspectos observados y evaluados en este concepto técnico, se considera que para la construcción del proyecto ubicado en la Transversal 14 A Bis Este No 47 - 54 Sur de la Localidad de San Cristóbal, **NO SE REQUIERE** adelantar la FASE II del estudio detallado de amenaza y riesgo por remoción en masa de acuerdo con lo establecido en la Resolución 227 de 2006; sin embargo, esto no exime al constructor del cumplimiento del resto de la normatividad vigente (Norma Sismo Resistente – Código de Construcción – Resolución de Legalización, etc.).

En el momento de la verificación de campo realizada a la zona del proyecto ubicado en la en la Transversal 14 A Bis Este No 47 - 54 Sur, no se evidenciaron procesos activos de inestabilidad que involucren el área del proyecto.


Desde el punto de vista de riesgo por remoción en masa, el FOPAE recomienda la realización de un estudio geotécnico y de estabilidad de taludes que cumpla con los requisitos establecidos en el Reglamento Colombiano de Construcción Sismo Resistente NSR – 10 (antes Norma Colombiana de Diseño y Construcción Sismo Resistente NSR – 98) y en especial con lo establecido en el Título H de ese reglamento. Dicho estudio debe contemplar la evaluación de estabilidad de las intervenciones y el diseño detallado de las medidas de estabilización correspondientes para todas las etapas de construcción, especialmente en los taludes de corte y excavaciones que se tenga proyectados. Para todos los cortes ocasionados en el terreno, se tendrán en cuenta los empujes de tierra generados por condiciones morfológicas, los esfuerzos inducidos por eventos sísmicos, así como las sobrecargas generadas por las edificaciones y vías adyacentes.

El diseño geotécnico debe garantizar en todo momento la estabilidad general del lote, de su entorno y de los elementos de infraestructura existente previendo la generación de posibles condiciones de riesgo público, especialmente sobre las edificaciones de vivienda aledañas, así como sobre la infraestructura peatonal y vehicular existente cuyas condiciones de estabilidad deben ser garantizadas por el responsable del proyecto.

Teniendo en cuenta que para la implantación del proyecto se deben realizar cortes en el terreno, durante el proceso de excavación y construcción se recomienda lo siguiente:

- Adelantar en los estudios geotécnicos pertinentes, además de una adecuada caracterización física y mecánica de los materiales, la formulación de medidas y recomendaciones apropiadas que permitan garantizar en todo momento taludes de excavación estables y obras de contención seguras y confiables, ofreciendo no solo condiciones de estabilidad para el proyecto sino también para las edificaciones e infraestructuras aledañas.
- Implementar un Plan de Seguimiento y Monitoreo documentado que tenga en cuenta las distintas etapas constructivas, de tal manera que si se advierten problemas de inestabilidad geotécnica o estructural, se puedan tomar los correctivos necesarios y se pueda hacer un seguimiento por las autoridades.

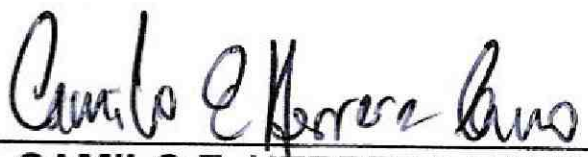
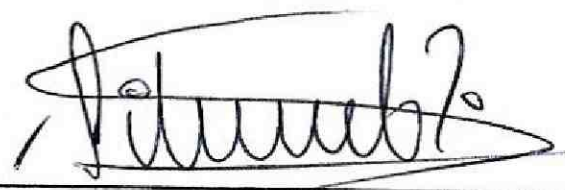
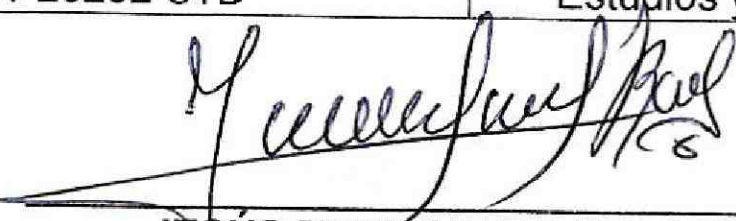



 <b>ALCALDÍA MAYOR DE BOGOTÁ D.C.</b> Fondo Prevención y Atención Emergencias	<b>CONCEPTO TÉCNICO SOBRE          NECESIDAD DE ESTUDIOS          DETALLADOS DE AMENAZA Y RIESGO          POR FENOMENOS DE REMOCIÓN EN          MASA DENTRO DEL TRÁMITE DE          LICENCIA URBANÍSTICA</b>	Código:	<b>GPR-FT-10</b>
		Versión:	<b>04</b>
		Fecha de revisión:	<b>21/06/2011</b>

Adicionalmente, se deben tomar por parte del constructor las medidas de seguridad necesarias, de tal forma que se garantice la vida e integridad del personal de la obra y los transeúntes en la zona de influencia del proyecto.

De acuerdo con el Artículo 32 del Decreto Distrital 172 de 2014 y de conformidad con el Artículo 42 de la Ley 1523 de 2012 todas las entidades públicas o privadas, encargadas de la prestación de servicios públicos, que ejecuten obras civiles mayores o que desarrollen actividades industriales o de otro tipo, que desarrollen actividades en el Territorio Distrital, que puedan significar riesgo de desastre para la sociedad, así como las que específicamente determine el IDIGER, deberán realizar un análisis específico de riesgo que considere los posibles efectos de riesgos naturales y sociales, sobre la infraestructura expuesta y aquellos que se deriven de los daños de la misma en su área de influencia, así como los que se deriven de su operación. Con base en este análisis el responsable del proyecto debe diseñar e implementar las medidas de reducción del riesgo, planes de emergencia y contingencia que serán de su obligatorio cumplimiento.

Finalmente y con el fin de asegurar el cumplimiento de las licencias urbanísticas y de las normas contenidas en el Plan de Ordenamiento Territorial se recomienda a la Alcaldía Local de San Cristóbal dentro de su competencia como encargado del control urbano, ejercer la vigilancia y control durante la ejecución de las obras.

Elaboró:   <hr/> <b>CAMILO E. HERRERA CANO</b> Ingeniero Civil MIC geotecnia M. P. 682021-20252 STD	Revisó:   <hr/> <b>LIBARDO TINJACÁ CÁRDENAS</b> Profesional Especializado Estudios y Conceptos Técnicos – FOPAE
Avaló:   <hr/> <b>JESÚS ENRIQUE ROJAS OCHOA</b> Profesional Especializado 222 GRADO 29 Estudios y Conceptos Técnicos – FOPAE	
 <hr/> <b>MARIO CAMILO TORRES SUÁREZ</b> IC, MIG, Doctor en Ingeniería Presidente de la Sociedad Colombiana de Geotecnia - SCG	