 <b>ALCALDÍA MAYOR DE BOGOTÁ D.C.</b> Fondo Prevención y Atención Emergencias	<b>CONCEPTO TÉCNICO SOBRE          NECESIDAD DE ESTUDIOS          DETALLADOS DE AMENAZA Y RIESGO          POR FENÓMENOS DE REMOCIÓN EN          MASA DENTRO DEL TRÁMITE DE          LICENCIA URBANÍSTICA</b>	Código:	GPR-FT-10
		Versión:	04
		Fecha de revisión:	21/06/2011

### 1. INFORMACIÓN DE REFERENCIA

1.1 CONCEPTO TÉCNICO No.	CT-7316
1.2 ÁREA:	Análisis y Mitigación de Riesgos
1.3 COORDINACIÓN:	Estudios y Conceptos Técnicos
1.4 REFERENCIA CRUZADA RADICADO FOPAE:	2013ER21759
1.5 RESPUESTA OFICIAL No.	RO-68827

### 2. INFORMACIÓN GENERAL

2.1 SOLICITANTE:	Curaduría Urbana No. 2
2.2 PROYECTO:	"Vivienda Multifamiliar"
2.3 LOCALIDAD:	4. San Cristóbal
2.4 UPZ:	51. Los Libertadores
2.5 BARRIO O SECTOR CATASTRAL:	Juan Rey
2.6 DIRECCIÓN:	Calle 70 Sur No. 13 A - 25 Este
2.7 CHIP:	AAA0005JBBS
2.8 MANZANA CATASTRAL:	08
2.9 PREDIO CATASTRAL:	16
2.10 ÁREA (Ha):	0,02238*
2.11 FECHA DE VISITA: FECHA DE EMISIÓN:	Diciembre 02 de 2013 Marzo 19 de 2014

\* Información Catastral, según la información suministrada por la Curaduría, el Predio cubre un área de 0,02201 Ha

### 3. INTRODUCCIÓN

Los artículos 112 y 113 del Decreto 364 de 2013<sup>1</sup> definen en términos generales los condicionamientos para adelantar los procesos de urbanización, parcelación y construcción en modalidad de obra nueva en zonas de amenaza alta, media y baja por procesos de remoción. En caso de requerirse la realización de estudios detallados de amenaza y riesgo por procesos de remoción en masa, estos deberán cumplir con los términos de referencia establecidos para tal fin por el Fondo de Prevención y Atención de Emergencias - FOPAE (Resolución 227 de 2006), de la Alcaldía Mayor de Bogotá D.C., en concordancia con lo establecido en el literal l - numeral 1 del Artículo 112 del Decreto 364 de 2013.

<sup>1</sup> "Por el cual se modifican excepcionalmente las normas urbanísticas del Plan de Ordenamiento Territorial de Bogotá D.C., adoptado mediante Decreto Distrital 619 de 2000, revisado por el Decreto Distrital 469 de 2003 y compilado por el Decreto Distrital 190 de 2004" - Agosto 26 de 2013.

**CONCEPTO TÉCNICO SOBRE NECESIDAD DE ESTUDIOS DETALLADOS DE AMENAZA Y RIESGO POR FENÓMENOS DE REMOCIÓN EN MASA DENTRO DEL TRÁMITE DE LICENCIA URBANÍSTICA**

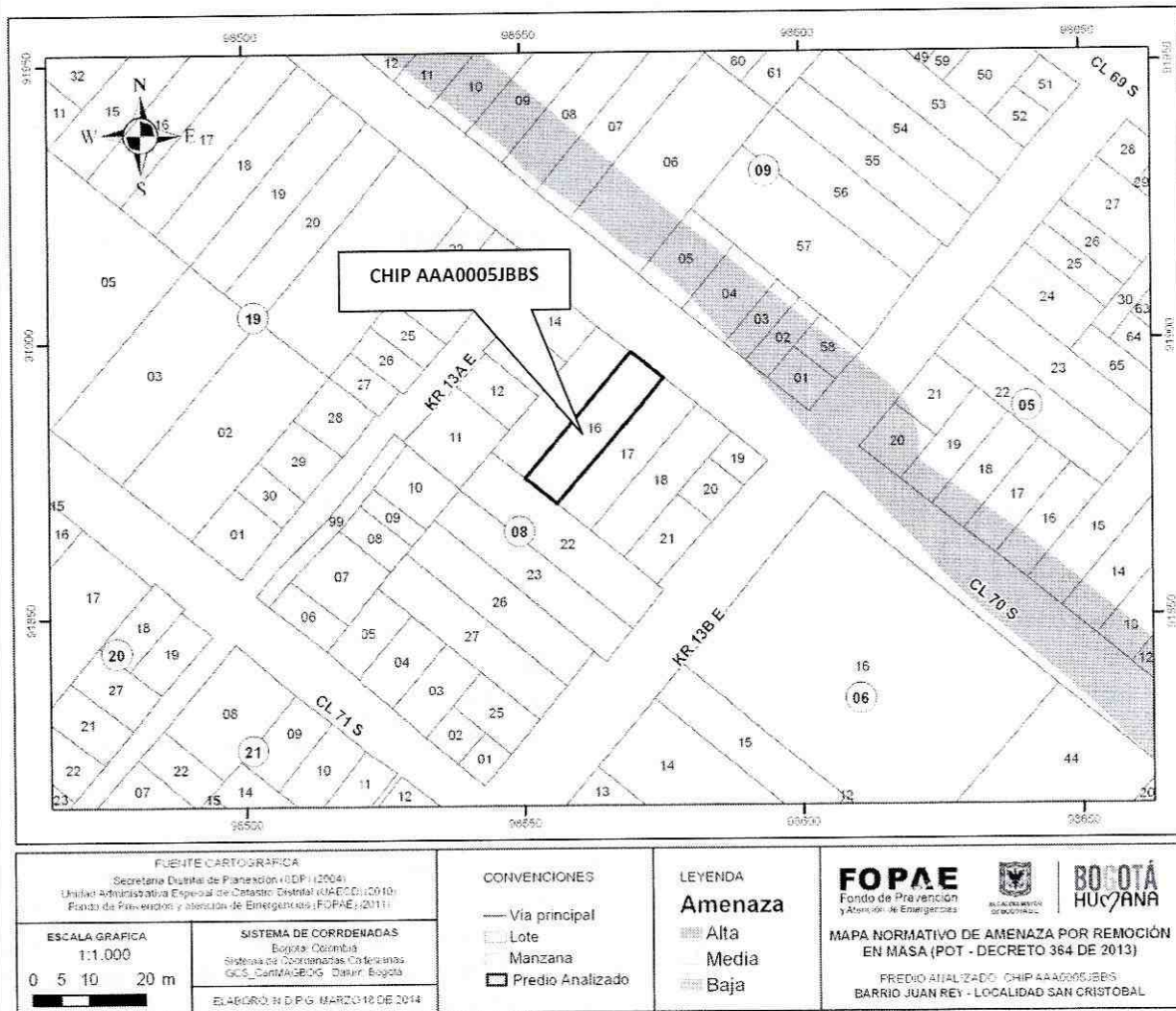
Código: **GPR-FT-10**

Versión: **04**


Fecha de revisión: **21/06/2011**

Conforme con el plano normativo de "Amenaza por Remoción en Masa" del Plan de Ordenamiento Territorial de Bogotá (POT), el sector del proyecto ubicado en la Calle 70 Sur No. 13 A - 25 Este de la Localidad de San Cristóbal, se encuentra en una zona de AMENAZA MEDIA por procesos de remoción en masa (Figura 1).

**Figura 1.** Localización general del proyecto de la Calle 70 Sur No. 13 A - 25 Este en el Plano Normativo de Amenaza por Remoción en Masa del POT (Decreto 364 de 2013)



En este contexto, las especificaciones técnicas en cuanto a la necesidad de una o dos fases para el desarrollo del Estudio, se aplicarán de acuerdo con el tipo de licencia solicitada y de estudios previos considerando los criterios relacionados en el Artículo Quinto, Tabla No. 1 de la Resolución 227 de 2006. Es así como para Licencias de Construcción en modalidad de obra nueva para urbanizaciones consolidadas y aprobadas fuera del marco del POT, para construcciones mayores de dos pisos en desarrollos legalizados antes de 1997 o para construcciones hasta dos pisos fuera del marco del Título E del Reglamento Colombiano de

	<b>CONCEPTO TÉCNICO SOBRE NECESIDAD DE ESTUDIOS DETALLADOS DE AMENAZA Y RIESGO POR FENÓMENOS DE REMOCIÓN EN MASA DENTRO DEL TRÁMITE DE LICENCIA URBANÍSTICA</b>	Código:	GPR-FT-10
		Versión:	04
		Fecha de revisión:	21/06/2011

Construcción Sismo Resistente NSR-10 (antes Norma Colombiana de Diseño y Construcción Sismo Resistente NSR-98), se deberá solicitar concepto al FOPAE.

#### 4. ALCANCE Y LIMITACIONES

Las conclusiones y recomendaciones del presente concepto, están basadas en la revisión de antecedentes que reposan en el FOPAE y en las características físicas observadas durante la inspección visual llevada a cabo en la zona del proyecto, la cual es necesariamente limitada; por lo tanto, pueden presentarse situaciones, condiciones o fenómenos no detectables que se escapen del alcance de este concepto. Su vigencia es temporal, mientras no se modifiquen significativamente las condiciones del sector. El objetivo primordial es identificar las condiciones físicas de la zona, para evaluar la susceptibilidad de la misma a presentar procesos de inestabilidad y definir la necesidad de realizar un estudio detallado de amenaza y riesgo por procesos de remoción en masa (Fase II, Resolución No. 227 de 2006).

#### 5. ANTECEDENTES

En el Sistema de Información para la Gestión de Riesgos y Atención de Emergencias de Bogotá (SIRE), no se encontraron documentos técnicos relacionados con el sector donde se ubica el predio objeto del presente concepto técnico. De acuerdo con lo anterior, en el sector inmediatamente aledaño al predio objeto del presente concepto técnico no hay reportes oficiales de procesos de remoción en masa activos en el momento de la emisión de este concepto, que puedan afectar la estabilidad del proyecto o su entorno.

#### 6. DESCRIPCIÓN DEL PROYECTO

De acuerdo con la información suministrada en el oficio remitido por la Curaduría Urbana No. 2, el proyecto ubicado en la 70 Sur No. 13 A - 25 Este de la Localidad de San Cristóbal contempla la construcción de una (1) casa de dos (2) niveles sin sótanos, con sistema de cimentación superficial mediante vigas de cimentación, con una profundidad máxima de excavación de 0,8 m. El área de la construcción proyectada es 374,4 m<sup>2</sup> en un lote de 220,12 m<sup>2</sup> (según la información catastral son 223,8 m<sup>2</sup>).

El FOPAE aclara que el presente concepto técnico está soportado en la descripción del proyecto realizado en el párrafo anterior, tal como se especifica en el formato de solicitud GPR-FT-03 remitido por la curaduría mencionada. Con base en lo anterior, se entiende que en el caso que el proyecto de construcción cambie, se debe solicitar nuevamente concepto técnico al FOPAE con el fin de evaluar las características que pudiera poseer la nueva implantación.

#### 7. DESCRIPCIÓN FÍSICA DEL SECTOR

Se realizó un análisis regional con el estudio de Zonificación por Inestabilidad del Terreno para Diferentes Localidades en la Ciudad de Santafé de Bogotá D.C. (INGEOCIM-FOPAE, 1998), encontrando que desde el punto de vista geológico, el predio de la 70 Sur No. 13 A - 25 Este se

**CONCEPTO TÉCNICO SOBRE  
NECESIDAD DE ESTUDIOS  
DETALLADOS DE AMENAZA Y RIESGO  
POR FENÓMENOS DE REMOCIÓN EN  
MASA DENTRO DEL TRÁMITE DE  
LICENCIA URBANÍSTICA**

Código:	GPR-FT-10
Versión:	04
Fecha de revisión:	21/06/2011

localiza sobre materiales de la Formación Bogotá, que consta principalmente de lodolitas, limolitas y arcillolitas abigarradas, separadas por bancos de areniscas arcillosas blandas. Dicha formación empalma con Depósitos Fluvioglaciares muy cerca de la calle 70 Sur.

De acuerdo con el estudio mencionado, geomorfológicamente el predio se ubica sobre una geoforma de Superficies de Aplanamiento o Peneplanicie, cuya morfometría corresponde a crestas redondeadas con pendientes regulares y rectas hasta 14°, drenaje dentrítico subparalelo y valles en media caña, los procesos morfodinámicos típicos de estas unidades son deslizamientos, erosión laminar, erosión en surcos y huellas de ganado o pata de vaca. Dicha geoforma empalma con la de Laderas de Acumulación muy cerca de la calle 70 Sur. En el mapa de procesos del citado estudio no se cartografiaron procesos de remoción en masa en inmediaciones del predio objeto del presente concepto técnico.

La zona donde se busca desarrollar el proyecto presenta actualmente un uso de suelo urbano, que corresponde con un sector consolidado con densidad de construcción alta, el cual cuenta con vías pavimentadas y sistemas de recolección de aguas lluvias y aguas residuales. En el sector se encuentran edificaciones de hasta tres (3) pisos de altura, en un terreno con una pendiente inclinada según la clasificación de inclinación del INGEOMINAS (2004)<sup>2</sup>.


En el momento de la visita técnica, en el predio objeto del presente concepto técnico, se encontró una vivienda de un piso con terraza. No se observaron evidencias de afectación por procesos de remoción en masa de carácter local ni de carácter general en el área del proyecto o sus zonas aledañas (Fotografías No. 1 y 2).



**Fotografía No 1.** Vista del predio objeto de análisis.

**Fotografía No. 2.** Vista del sector de la Calle 70 Sur.

<sup>2</sup> Ingeominas (Hoy Servicio Geológico Colombiano). "Mapa Geomorfológico De La Sabana de Bogotá" a Escala 1:25.000. Parámetros de Clasificación Geomorfológica. Año 2004.

	<b>CONCEPTO TÉCNICO SOBRE NECESIDAD DE ESTUDIOS DETALLADOS DE AMENAZA Y RIESGO POR FENÓMENOS DE REMOCIÓN EN MASA DENTRO DEL TRÁMITE DE LICENCIA URBANÍSTICA</b>	Código:	GPR-FT-10
		Versión:	04
		Fecha de revisión:	21/06/2011

## 8. CONCLUSIONES Y RECOMENDACIONES

Teniendo en cuenta los aspectos observados y evaluados en este concepto técnico, se considera que para la construcción del proyecto ubicado en la Calle 70 Sur No. 13 A - 25 Este de la Localidad de San Cristóbal, **NO SE REQUIERE** adelantar la FASE II de estudio detallado de amenaza y riesgo por remoción en masa de acuerdo con lo establecido en la Resolución 227 de 2006; sin embargo, esto no exime al constructor del cumplimiento del resto de la normatividad vigente (Norma Sismo Resistente - Código de Construcción - Resolución de Legalización, etc.).

En el momento de la verificación de campo realizada a la zona del proyecto ubicado en la Calle 70 Sur No. 13 A - 25 Este, no se evidenciaron procesos activos de inestabilidad que involucren el área del proyecto.

Desde el punto de vista de riesgo por remoción en masa, el FOPAE recomienda la realización de un estudio geotécnico y de estabilidad de taludes que cumpla con los requisitos establecidos en el Reglamento Colombiano de Construcción Sismo Resistente NSR - 10 (antes Norma Colombiana de Diseño y Construcción Sismo Resistente NSR - 98) y en especial con lo establecido en el Título H de ese reglamento. Dicho estudio debe contemplar la evaluación de estabilidad de las intervenciones y el diseño detallado de las medidas de estabilización correspondientes para todas las etapas de construcción, especialmente en los taludes de corte y excavaciones que se tenga proyectados. Para todos los cortes ocasionados en el terreno, se tendrán en cuenta los empujes de tierra generados por condiciones morfológicas, los esfuerzos inducidos por eventos sísmicos, así como las sobrecargas generadas por las edificaciones y vías adyacentes.

El diseño geotécnico debe garantizar en todo momento la estabilidad general del lote, de su entorno y de los elementos de infraestructura existente previendo la generación de posibles condiciones de riesgo público, especialmente sobre las edificaciones de vivienda aledañas, así como sobre la infraestructura peatonal y vehicular existente cuyas condiciones de estabilidad deben ser garantizadas por el responsable del proyecto.

Teniendo en cuenta que para la implantación del proyecto se deben realizar cortes en el terreno, durante el proceso de excavación y construcción se recomienda lo siguiente:

- Adelantar en los estudios geotécnicos pertinentes, además de una adecuada caracterización física y mecánica de los materiales, la formulación de medidas y recomendaciones apropiadas que permitan garantizar en todo momento taludes de excavación estables y obras de contención seguras y confiables, ofreciendo no solo condiciones de estabilidad para el proyecto sino también para las edificaciones e infraestructuras aledañas.
- Implementar un Plan de Seguimiento y Monitoreo documentado que tenga en cuenta las distintas etapas constructivas, de tal manera que si se advierten problemas de inestabilidad geotécnica o estructural, se puedan tomar los correctivos necesarios y se




 ALCALDÍA MAYOR DE BOGOTÁ D.C. Fondo Prevención y Atención Emergencias	<b>CONCEPTO TÉCNICO SOBRE          NECESIDAD DE ESTUDIOS          DETALLADOS DE AMENAZA Y RIESGO          POR FENÓMENOS DE REMOCIÓN EN          MASA DENTRO DEL TRÁMITE DE          LICENCIA URBANÍSTICA</b>	Código:	GPR-FT-10
		Versión:	04
		Fecha de revisión:	21/06/2011

pueda hacer un seguimiento por las autoridades.

Adicionalmente, se deben tomar por parte del constructor las medidas de seguridad necesarias, de tal forma que se garantice la vida e integridad del personal de la obra y los transeúntes en la zona de influencia del proyecto.

Conforme con los Artículos 15 y 16 del Decreto Distrital 332 de 2004, la responsabilidad por el daño que pueda causarse por la materialización del riesgo público derivado de la no implementación de las medidas de mitigación o prevención es de quién adelanta la actividad que da lugar a él. Igualmente, se establece la necesidad de adoptar los planes de emergencia y contingencia que permitan atender una situación imprevista que pudiera desencadenarse en cualquier momento.

Finalmente, con el fin de asegurar el cumplimiento de las licencias urbanísticas y de las normas contenidas en el Plan de Ordenamiento Territorial se recomienda a la Alcaldía Local de San Cristóbal dentro de su competencia como encargada del control urbano, ejercer la vigilancia y control durante la ejecución de las obras.

Elaboró:   <hr/> <b>NELSON DARÍO PERICO GARCÍA</b> Ingeniero Civil- M.P. 252021-90690 CND	Revisó:   <hr/> <b>LIBARDO TINJACÁ CÁRDENAS</b> Prof. Especializado - Estudios y Conceptos
Avaló:   <hr/> <b>JESÚS ENRIQUE ROJAS OCHOA</b> Profesional Especializado 222 GRADO 29 Estudios y Conceptos Técnicos - FOPAE	