	CONCEPTO TÉCNICO SOBRE NECESIDAD DE ESTUDIOS DETALLADOS DE AMENAZA Y RIESGO POR FENOMENOS DE REMOCIÓN EN MASA DENTRO DEL TRÁMITE DE LICENCIA URBANÍSTICA	Código:	GPR-FT-10
		Versión:	04
		Fecha de revisión:	21/06/2011

1. INFORMACIÓN DE REFERENCIA

1.1 CONCEPTO TÉCNICO No. CT:	7291
1.2 ÁREA:	Análisis y Mitigación del Riesgo
1.3 COORDINACIÓN:	Estudios y Conceptos Técnico
1.4 REFERENCIA CRUZADA RADICADO FOPAE:	2014ER1706
1.5 RESPUESTA OFICIAL No.	RO-68525

2. INFORMACIÓN GENERAL


2.1 SOLICITANTE:	Mario Fernando Navarro
2.2 PROYECTO:	Calle 69A Sur No.11B-85 Este
2.3 LOCALIDAD:	4 – San Cristóbal
2.4 UPZ:	51 – Los Libertadores
2.5 BARRIO O SECTOR CATASTRAL:	Los Pinos
2.6 DIRECCIÓN:	Calle 69A Sur No.11B-85 Este
2.7 CHIP:	AAA0145ANRJ
2.8 MANZANA CATASTRAL:	77
2.9 PREDIO CATASTRAL:	14
2.10 ÁREA (Ha):	0.0314 (*)
2.11 FECHA DE VISITA:	Febrero 18 de 2014

(*) Área suministrada por el solicitante el Sr. Mario Fernando Navarro

1. INTRODUCCIÓN

Los artículos 112 y 113 del Decreto 364 de 2013 (Por el cual se modifican excepcionalmente las normas urbanísticas del Plan de Ordenamiento Territorial de Bogotá D. C., adoptado mediante Decreto Distrital 619 de 2000, revisado por el Decreto Distrital 469 de 2003 y compilado por el Decreto Distrital 190 de 2004) definen en términos generales los condicionamientos para adelantar los procesos de urbanización, parcelación y construcción en modalidad de **obra nueva** en zonas de amenaza alta, media y baja por procesos de remoción.

En caso de requerirse la realización de estudios detallados de amenaza y riesgo por procesos de remoción en masa, estos deberán cumplir con los términos de referencia establecidos para tal fin por el Fondo de Prevención y Atención de Emergencias – FOPAE (Resolución 227 de 2006), de la Alcaldía Mayor de Bogotá

 ALCALDÍA MAYOR DE BOGOTÁ D.C. Fondo Prevención y Atención Emergencias	CONCEPTO TÉCNICO SOBRE NECESIDAD DE ESTUDIOS DETALLADOS DE AMENAZA Y RIESGO POR FENOMENOS DE REMOCIÓN EN MASA DENTRO DEL TRÁMITE DE LICENCIA URBANÍSTICA	Código:	GPR-FT-10
		Versión:	04
		Fecha de revisión:	21/06/2011

D.C., en concordancia con lo establecido en el literal I - numeral 1 del Artículo 112 del Decreto 364 de 2013.

Conforme con el plano normativo de "Amenaza por Remoción en Masa" del Plan de Ordenamiento Territorial de Bogotá-POT, el sector en el que se localiza el proyecto ubicado en el predio de la Calle 69A Sur No.11B-85 Este, de la Localidad de San Cristóbal, se encuentra en una zona de Amenaza Media por procesos de remoción en masa (Figura 1).

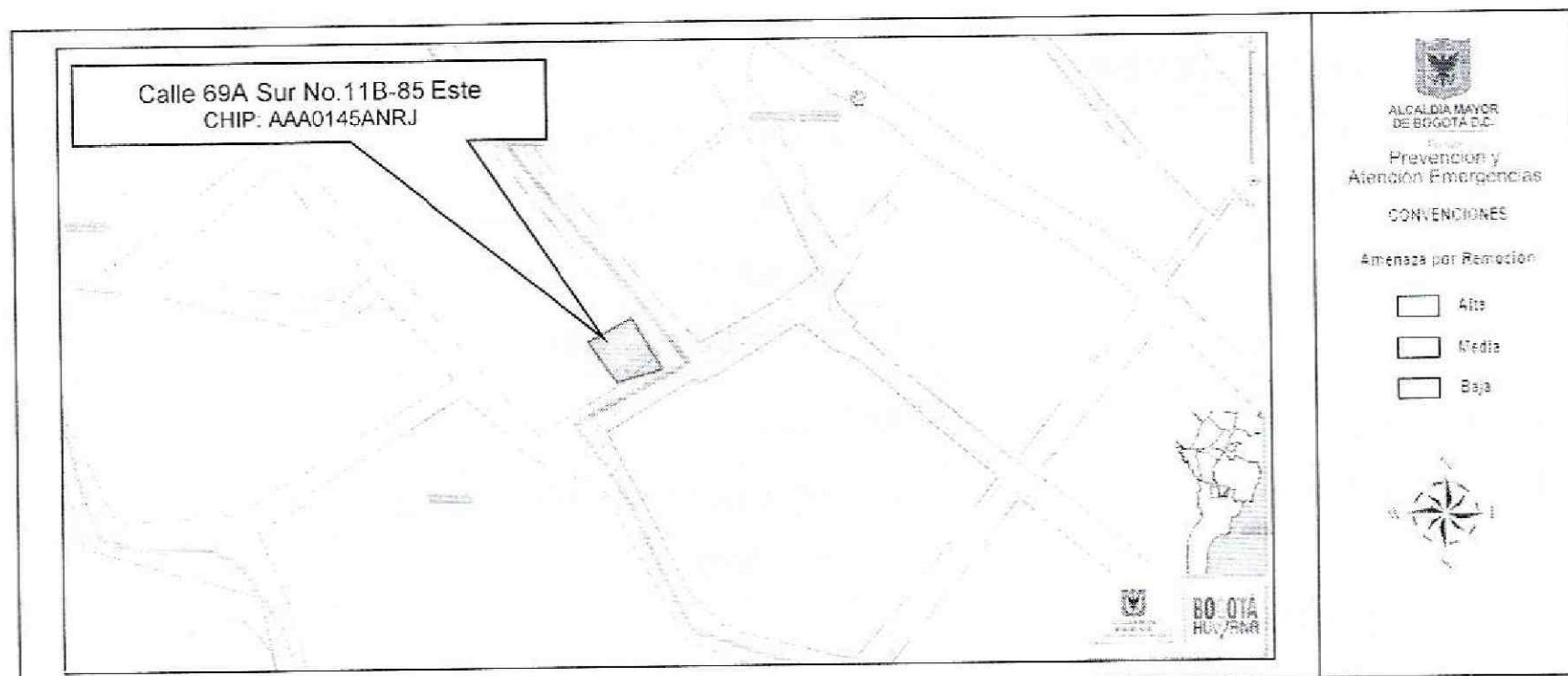



Figura 1. Localización general del proyecto ubicado en el predio de la Calle 69A Sur No.11B-85 Este, en el Plano Normativo de Amenaza por Remoción en Masa del POT (Decreto 364 de 2013), el cual se encuentra en Amenaza Media.

En este contexto, las especificaciones técnicas en cuanto a la necesidad de una o dos fases para el desarrollo del Estudio, se aplicarán de acuerdo con el tipo de licencia solicitada y de estudios previos considerando los criterios relacionados en la Tabla No. 1, Artículo Quinto, de la Resolución 227 de 2006. Es así como para Licencias de Construcción en modalidad de obra nueva para urbanizaciones consolidadas y aprobadas fuera del marco del POT, para construcciones mayores de dos pisos en desarrollos legalizados antes de 1997 o para construcciones hasta dos pisos fuera del marco del Título E del Reglamento Colombiano de Construcción Sismo Resistente NSR – 10, se deberá solicitar concepto al FOPAE (antes Dirección de Prevención y Atención de Emergencias – DPAE).

2. ALCANCE Y LIMITACIONES.

Las conclusiones y recomendaciones del presente concepto, están basadas en la revisión de antecedentes que reposan en el FOPAE y en las características físicas observadas durante la inspección visual llevada a cabo en la zona del proyecto, la cual es necesariamente limitada; por lo tanto, pueden presentarse situaciones,

	CONCEPTO TÉCNICO SOBRE NECESIDAD DE ESTUDIOS DETALLADOS DE AMENAZA Y RIESGO POR FENOMENOS DE REMOCIÓN EN MASA DENTRO DEL TRÁMITE DE LICENCIA URBANÍSTICA	Código:	GPR-FT-10
		Versión:	04
		Fecha de revisión:	21/06/2011

condiciones o fenómenos no detectables que se escapan del alcance de este concepto. Su vigencia es temporal, mientras no se modifiquen significativamente las condiciones del sector. El objetivo primordial es identificar las condiciones físicas de la zona, para evaluar la susceptibilidad de la misma a presentar procesos de inestabilidad y definir la necesidad de realizar un estudio detallado de amenaza y riesgo por procesos de remoción en masa (Fase II, Resolución No. 227 de 2006).


3. ANTECEDENTES

En el Sistema de Información para la Gestión de Riesgos y Atención de Emergencias de Bogotá – SIRE, no se encontraron antecedentes de emergencias o solicitudes atendidas por parte del FOPAE debidas a la ocurrencia de procesos de remoción en masa en inmediaciones del predio objeto del presente concepto.

Por otra parte, dentro del trámite de solicitud de licencias urbanísticas se ha emitido el concepto técnico resumido en la Tabla 1 sobre necesidad de estudios detallados de amenaza y riesgo, en el sector aledaño al predio objeto del presente concepto.

Tabla 1. Conceptos técnicos emitidos para el trámite de licencias de construcción por parte del FOPAE.

DOCUMENTO	PREDIO	DESCRIPCIÓN
CT-5822 Mayo de 2010	Tv 13 B Este No 73-40 Sur	Emitido para el proyecto ubicado en la Transversal 13 B Este No 73-40 Sur para la construcción de una edificación de tres (3) pisos, concluyó que teniendo en cuenta los aspectos observados y evaluados NO SE REQUIERE adelantar la FASE II del estudio detallado de amenaza y riesgo por remoción en masa, de acuerdo con lo establecido en la Resolución 227 de 2006.
CT-6264 Julio de 2011	Calle 73 Sur No12A-49 Este Interior 6	Emitido para el proyecto ubicado en la Calle 73 Sur No 12A-49 Este Interior 6 para la construcción de una edificación de dos (2) pisos, concluyó que teniendo en cuenta los aspectos observados y evaluados NO SE REQUIERE adelantar la FASE II del estudio detallado de amenaza y riesgo por remoción en masa, de acuerdo con lo establecido en la Resolución 227 de 2006.
CT-6375 Diciembre de 2012	Calle 73A Sur No 12A-44 Este	Emitido para el proyecto ubicado en la Calle 73A Sur No 12A-44 Este para la construcción la construcción de cuatro (4) unidades estructurales en las cuales se contempla la construcción de 26 casas de dos (2) pisos, concluyó que teniendo en cuenta los aspectos observados y evaluados NO SE REQUIERE adelantar la FASE II del estudio detallado de amenaza y riesgo por remoción en masa, de acuerdo con lo establecido en la Resolución 227 de 2006.
CT-6855 Abril de 2013	Calle 71 Sur No 12A-32 Este	Emitido para el proyecto ubicado en la Calle 71 Sur No 12A-32 Este para la construcción de 11 casas de dos (2) pisos, concluyó que teniendo en cuenta los aspectos observados y evaluados NO SE REQUIERE adelantar la FASE II del estudio detallado de amenaza y riesgo por remoción en masa, de acuerdo con lo establecido en la Resolución 227 de 2006.

 ALCALDÍA MAYOR DE BOGOTÁ D.C. Fondo Prevención y Atención Emergencias	CONCEPTO TÉCNICO SOBRE NECESIDAD DE ESTUDIOS DETALLADOS DE AMENAZA Y RIESGO POR FENOMENOS DE REMOCIÓN EN MASA DENTRO DEL TRÁMITE DE LICENCIA URBANÍSTICA	Código:	GPR-FT-10
		Versión:	04
		Fecha de revisión:	21/06/2011

De acuerdo con lo anterior, en el sector aledaño al predio objeto del presente concepto técnico no existen reportes oficiales de procesos de remoción en masa de carácter local y/o general que al momento de la emisión de este concepto afecten la estabilidad de dicho predio.

1. DESCRIPCIÓN DEL PROYECTO

De acuerdo con la información suministrada en el oficio del solicitante, el proyecto ubicado en la Calle 69A Sur No.11B-85 Este, contempla la construcción de una (1) casa de dos (2) pisos, con sistema de cimentación mediante "superficial". El área del lote es de 314m². El área de la construcción y la profundidad de la cimentación no fueron registradas por el peticionario en el formato de solicitud. De acuerdo a la información de la solicitud realizada por el Señor Mario Fernando Navarro, solicitante del concepto técnico, la licencia de construcción se está tramitando para la modalidad de obra nueva.


2. DESCRIPCIÓN FÍSICA DEL SECTOR

Según el estudio de Zonificación por Inestabilidad del Terreno para Diferentes Localidades en la Ciudad de Santafé de Bogotá D.C., (INGEOCIM, FOPAE, 1998), desde el punto de vista geológico, la zona donde se encuentra el predio objeto de este concepto, está localizada sobre la Formación Bogotá (Tpb), correspondientes con lodolitas, limolitas y arcillolitas abigarradas, separadas por bancos de areniscas arcillosas blandas.

De acuerdo con el estudio mencionado, geomorfológicamente el predio donde se busca desarrollar el proyecto se encuentra sobre una unidad con rasgo genético de relieve colinado de control estructural plegado, con geoformas de superficie de aplanamiento o peneplanicie, en donde en el momento de la visita, no se observó la presencia de procesos de remoción en masa activos.

En el mapa de procesos del citado estudio no se cartografiaron procesos de remoción en masa en inmediaciones del predio objeto del presente concepto técnico.

La zona donde se busca desarrollar el proyecto corresponde con un sector con uso de suelo urbano con edificaciones de tipo residencial. Es un sector en proceso de consolidación a nivel urbano, con densidad de construcción media, contando con vías principales pavimentadas y algunas secundarias sin pavimentar; así mismo, las vías del sector que se encuentran pavimentadas, cuentan con sistemas de drenaje para el manejo de escorrentía superficial, que se conectan con la red


	CONCEPTO TÉCNICO SOBRE NECESIDAD DE ESTUDIOS DETALLADOS DE AMENAZA Y RIESGO POR FENOMENOS DE REMOCIÓN EN MASA DENTRO DEL TRÁMITE DE LICENCIA URBANÍSTICA	Código:	GPR-FT-10
		Versión:	04
		Fecha de revisión:	21/06/2011


de alcantarillado pluvial. En la zona se encuentran viviendas de entre uno (1) y dos (2) niveles, en un terreno con pendiente predominantemente media.

Dadas las condiciones físicas del entorno del proyecto, se considera que la posibilidad que se presenten procesos de remoción en masa en el área es baja y que la presencia de los mismos obedecería a intervenciones no técnicas de origen antrópico o producto del mal manejo de aguas de escorrentía superficial o subsuperficial.

De acuerdo a la inspección visual realizada durante la visita técnica en el predio se encontró un lote vacío sin construir, en una ladera con pendiente media. Las viviendas vecinas construidas con mampostería de ladrillo y bloque de arcilla parcialmente confinadas con vigas y columnas de concreto reforzado no evidencian fallas de tipo estructural, ni daños que permitan inferir la presencia de procesos de inestabilidad geotécnica activos de carácter local dentro del área del proyecto. Sin embargo, con el fin de preservar las construcciones existentes, se recomienda para la construcción del proyecto, realizar análisis de estabilidad de las intervenciones de tal forma que se garanticen factores de seguridad no solo para el proyecto sino para las construcciones e infraestructura adyacente.

Es importante anotar, que en el momento de la visita no se observaron procesos de remoción en masa activos de carácter local ni general del terreno, ya que no se encontraron evidencias de ellos en la zona de influencia del proyecto.



 ALCALDÍA MAYOR DE BOGOTÁ D.C. Fondo Prevención y Atención Emergencias	CONCEPTO TÉCNICO SOBRE NECESIDAD DE ESTUDIOS DETALLADOS DE AMENAZA Y RIESGO POR FENOMENOS DE REMOCIÓN EN MASA DENTRO DEL TRÁMITE DE LICENCIA URBANÍSTICA	Código:	GPR-FT-10
		Versión:	04
		Fecha de revisión:	21/06/2011

3. CONCLUSIONES Y RECOMENDACIONES

Teniendo en cuenta los aspectos observados y evaluados en este concepto técnico, se considera que para la construcción del proyecto ubicado en el predio de la Calle 69A Sur No.11B-85 Este, en la Localidad de San Cristóbal, **NO SE REQUIERE** adelantar la FASE II del estudio detallado de amenaza y riesgo por remoción en masa, de acuerdo con lo establecido en la Resolución 227 de 2006; por otra parte, esto no exime al constructor del cumplimiento del resto de la normatividad vigente (Norma Sismo Resistente – Código de Construcción – Resolución de Legalización, etc.).


Es importante aclarar que el pronunciamiento del FOPAE con respecto a la necesidad de estudios detallados de amenaza y riesgo por fenómenos de remoción en masa, no exime al constructor responsable ni a sus consultores de ninguna de las responsabilidades que les corresponden respecto de la seguridad y garantía de estabilidad de las obras y sectores que se proponen intervenir, así como del cumplimiento del resto de la normatividad vigente (Reglamento Colombiano de Construcción Sismo Resistente – Código de Construcciones de Bogotá – Resolución de Legalización, etc.) por lo que en cualquier caso y para cualquier intervención, se deben realizar estudios técnicos pertinentes que garanticen la seguridad y funcionalidad de las edificaciones. El diseño geotécnico debe garantizar en todo momento la estabilidad general del lote y su entorno, lo cual es competencia del responsable del proyecto.

Desde el punto de vista de riesgo por remoción en masa, el FOPAE recomienda la realización de un estudio geotécnico y de estabilidad de taludes que cumpla con los requisitos establecidos en el Decreto No. 926 del 19 de marzo de 2010 y el Decreto No. 340 del 13 Febrero de 2012, Reglamento Colombiano de Construcción Sismo Resistente NSR-10, en especial con lo establecido en el Título H de ese reglamento. Dicho estudio debe contemplar la evaluación de estabilidad de las intervenciones y el diseño detallado de las medidas de estabilización correspondientes para todas las etapas de construcción, especialmente en los taludes de corte y excavaciones que se tenga proyectados. Para todos los cortes ocasionados en el terreno, se tendrán en cuenta los empujes de tierra generados por condiciones morfológicas, los esfuerzos inducidos por eventos sísmicos, así como las sobrecargas generadas por las edificaciones y vías adyacentes.

El diseño geotécnico debe garantizar en todo momento la estabilidad general del lote, de su entorno y de los elementos de infraestructura existente previendo la generación de posibles condiciones de riesgo público, especialmente sobre las edificaciones de viviendas aledañas, así como sobre la infraestructura vial (Calle

CT- 7291

Página. 6 de 7

	CONCEPTO TÉCNICO SOBRE NECESIDAD DE ESTUDIOS DETALLADOS DE AMENAZA Y RIESGO POR FENOMENOS DE REMOCIÓN EN MASA DENTRO DEL TRÁMITE DE LICENCIA URBANÍSTICA	Código:	GPR-FT-10
		Versión:	04
		Fecha de revisión:	21/06/2011




69 Sur y Carrera 11C Bis Este), cuyas condiciones de estabilidad deben ser garantizadas por el responsable del proyecto. Lo anterior enmarcado en los Artículos 15 y 16 del Decreto 332 de 2004.

Teniendo en cuenta que para la implantación del proyecto es posible que se requiera la realización de cortes en el terreno durante el proceso de excavación y construcción, se recomienda implementar un plan de seguimiento y monitoreo documentado que tenga en cuenta las distintas etapas constructivas, de tal manera que si se advierten problemas de inestabilidad geotécnica y/o estructural, se puedan tomar los correctivos necesarios.

Adicionalmente, se deben tomar por parte del constructor, las medidas de seguridad necesarias, de tal forma que se garantice la vida de los trabajadores y particulares que estarán en la zona de influencia del proyecto.

Conforme con los Artículos 15 y 16 del Decreto Distrital 332 de 2004, la responsabilidad por el daño que pueda causarse por la materialización del riesgo público derivado de la no implementación de las medidas de mitigación o prevención es de quién adelanta la actividad que da lugar a él. Igualmente, se establece la necesidad de adoptar los planes de emergencia y contingencia que permitan atender una situación imprevista que pudiera desencadenarse en cualquier momento.

Con el fin de asegurar el cumplimiento de las licencias urbanísticas y de las normas contenidas en el Plan de Ordenamiento Territorial se recomienda a la Alcaldía Local de San Cristóbal dentro de sus competencias como encargada del control urbano ejercer la vigilancia y control durante la ejecución de las obras.

Elaboró:  GUSTAVO PALOMINO SAAVEDRA Ingeniero Civil – Estudios y Conceptos Técnicos M.P.2520249280 CND	Revisó:  NUBIA LUCIA RAMIREZ CRIOLLO Profesional Especializado Estudios y Conceptos Técnicos
Avaló:  JESUS ENRIQUE ROJAS OCHOA Profesional Especializado Estudios y Conceptos Técnicos	