	CONCEPTO TÉCNICO SOBRE NECESIDAD DE ESTUDIOS DETALLADOS DE AMENAZA Y RIESGO POR FENOMENOS DE REMOCIÓN EN MASA DENTRO DEL TRÁMITE DE LICENCIA URBANÍSTICA	Código:	GPR-FT-10
		Versión:	04
		Fecha de revisión:	21/06/2011

1. INFORMACIÓN DE REFERENCIA

1.1 CONCEPTO TÉCNICO No.	CT-7198
1.2 ÁREA:	Análisis y Mitigación de Riesgos
1.3 COORDINACIÓN:	Estudios y Conceptos Técnicos
1.4 REFERENCIA CRUZADA RADICADO FOPAE:	2013ER25286
1.5 RESPUESTA OFICIAL No.	RO-67744

2. INFORMACIÓN GENERAL

2.1 SOLICITANTE:	Curaduría Urbana No 2
2.2 PROYECTO:	"Casa Los Libertadores"
2.3 LOCALIDAD:	4. San Cristóbal
2.4 UPZ:	51. Los Libertadores
2.5 BARRIO O SECTOR CATASTRAL:	Barrio Los Libertadores
2.6 DIRECCIÓN:	Transversal 14C Este No 57-33 Sur (*)
2.7 CHIP:	AAA0005WMSY (**)
2.8 MANZANA CATASTRAL:	83
2.9 PREDIO CATASTRAL:	23
2.10 ÁREA (Ha):	0.0125 (**)
2.11 FECHA DE VISITA: FECHA DE EMISIÓN:	Enero 28 de 2014 Enero 28 de 2014


(*) De acuerdo con la información suministrada por la Curaduría Urbana No. 2, el predio objeto de solicitud de concepto técnico se localiza en la Transversal 14 Este No 57-33 Sur y CHIP AAA0005WMSY; según la información de la Unidad Administrativa Especial de Catastro Distrital - UAECD con que cuenta esta entidad y la visita de campo adelantada para la elaboración del presente concepto técnico, se identificó que el proyecto se realizará en el predio localizado en la Transversal 14C Este No 57-33 Sur, el cual corresponde con el Código Homologado de Identificación Predial - CHIP: AAA0005WMSY. Considerando lo anterior este concepto se realiza para la dirección citada anteriormente.

(**) Información suministrada en la solicitud remitida por la Curaduría Urbana No 2.

3. INTRODUCCIÓN

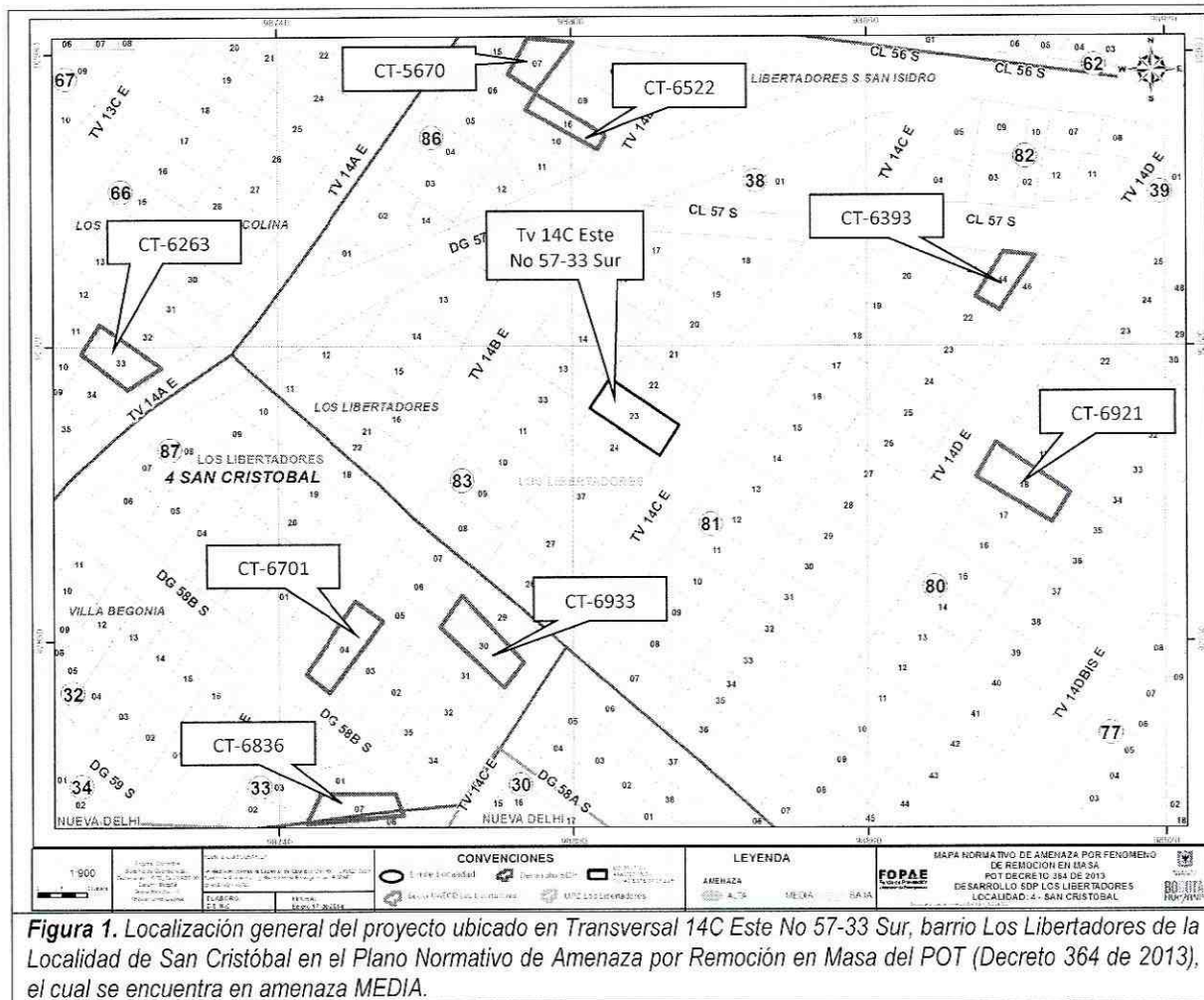
Los artículos 112 y 113 del Decreto 364 de 2013¹ definen en términos generales los condicionamientos para adelantar los procesos de urbanización, parcelación y construcción en modalidad de obra nueva en zonas de amenaza alta, media y baja por procesos de remoción.


¹ "Por el cual se modifican excepcionalmente las normas urbanísticas del Plan de Ordenamiento Territorial de Bogotá D.C., adoptado mediante Decreto Distrital 619 de 2000, revisado por el Decreto Distrital 469 de 2003 y compilado por el Decreto Distrital 190 de 2004" – Agosto 26 de 2013.

	CONCEPTO TÉCNICO SOBRE NECESIDAD DE ESTUDIOS DETALLADOS DE AMENAZA Y RIESGO POR FENOMENOS DE REMOCIÓN EN MASA DENTRO DEL TRÁMITE DE LICENCIA URBANÍSTICA	Código:	GPR-FT-10
		Versión:	04
		Fecha de revisión:	21/06/2011

En caso de requerirse la realización de estudios detallados de amenaza y riesgo por procesos de remoción en masa, estos deberán cumplir con los términos de referencia establecidos para tal fin por el Fondo de Prevención y Atención de Emergencias - FOPAE (Resolución 227 de 2006), de la Alcaldía Mayor de Bogotá D.C., en concordancia con lo establecido en el literal I - numeral 1 del Artículo 112 del Decreto 364 de 2013.

Conforme con el plano normativo de "Amenaza por Remoción en Masa" del Plan de Ordenamiento Territorial de Bogotá - POT, el sector del proyecto ubicado en la Transversal 14C Este No 57-33 Sur de la Localidad de San Cristóbal, se encuentra en una zona de AMENAZA MEDIA por procesos de remoción en masa (Figura 1).



	CONCEPTO TÉCNICO SOBRE NECESIDAD DE ESTUDIOS DETALLADOS DE AMENAZA Y RIESGO POR FENOMENOS DE REMOCIÓN EN MASA DENTRO DEL TRÁMITE DE LICENCIA URBANÍSTICA	Código:	GPR-FT-10
		Versión:	04
		Fecha de revisión:	21/06/2011

El barrio Los Libertadores fue legalizado por el Departamento Administrativo de Planeación Distrital (Actualmente Secretaría Distrital de Planeación - SDP) mediante el Acto Administrativo 1126 del 18 de diciembre de 1996, para lo cual el FOPAE (anteriormente DPAE) no emitió concepto técnico de Amenaza y Riesgo dentro del trámite de legalización del barrio.

En este contexto, las especificaciones técnicas en cuanto a la necesidad de una o dos fases para el desarrollo del Estudio, se aplicarán de acuerdo con el tipo de licencia solicitada y de estudios previos considerando los criterios relacionados en la Tabla No. 1, Artículo Quinto, de la Resolución 227 de 2006. Es así como para Licencias de Construcción en modalidad de obra nueva para urbanizaciones consolidadas y aprobadas fuera del marco del POT, para construcciones mayores de dos pisos en desarrollos legalizados antes de 1997 o para construcciones hasta dos pisos fuera del marco del Título E del Reglamento Colombiano de Construcción Sismo Resistente NSR - 10 (antes Norma Colombiana de Diseño y Construcción Sismo Resistente NSR - 98), se deberá solicitar concepto al FOPAE (antes Dirección de Prevención y Atención de Emergencias - DPAE).

4. ALCANCE Y LIMITACIONES


Las conclusiones y recomendaciones del presente concepto, están basadas en la revisión de antecedentes que reposan en el FOPAE y en las características físicas observadas durante la inspección visual llevada a cabo en la zona del proyecto, la cual es necesariamente limitada; por lo tanto, pueden presentarse situaciones, condiciones o fenómenos no detectables que se escapan del alcance de este concepto. Su vigencia es temporal, mientras no se modifiquen significativamente las condiciones del sector. El objetivo primordial es identificar las condiciones físicas de la zona, para evaluar la susceptibilidad de la misma a presentar procesos de inestabilidad y definir la necesidad de realizar un estudio detallado de amenaza y riesgo por procesos de remoción en masa (Fase II, Resolución No. 227 de 2006).

5. ANTECEDENTES

En el Sistema de Información para la Gestión de Riesgos y Atención de Emergencias de Bogotá - SIRE, se encontraron los siguientes documentos técnicos relacionados con el sector donde se ubica el predio objeto del presente concepto técnico.


Tabla 1. Documentos técnicos emitidos por parte del FOPAE.

DOCUMENTO	PREDIO	DESCRIPCIÓN
CT-6933 Junio de 2013	Transversal 14C Este 57- 73 Sur	Emitido para el proyecto de construcción de una edificación de tres (3) niveles. Concluyó que teniendo en cuenta los aspectos observados y evaluados NO SE REQUIERE adelantar la FASE II del estudio detallado de amenaza y riesgo por remoción en masa, de acuerdo con lo establecido en la Resolución 227 de 2006.

	CONCEPTO TÉCNICO SOBRE NECESIDAD DE ESTUDIOS DETALLADOS DE AMENAZA Y RIESGO POR FENOMENOS DE REMOCIÓN EN MASA DENTRO DEL TRÁMITE DE LICENCIA URBANÍSTICA	Código:	GPR-FT-10
		Versión:	04
		Fecha de revisión:	21/06/2011

DOCUMENTO	PREDIO	DESCRIPCIÓN
CT-6921 Junio de 2013	Transversal 14 A Este No 57-36 Sur	Emitido para el proyecto de construcción de una edificación de cuatro (4) niveles. Concluyó que teniendo en cuenta los aspectos observados y evaluados NO SE REQUIERE adelantar la FASE II del estudio detallado de amenaza y riesgo por remoción en masa, de acuerdo con lo establecido en la Resolución 227 de 2006.
CT-6836 Abril de 2013	Diagonal 58B Sur No 13G-31 Este	Emitido para el proyecto de construcción de una edificación de tres (3) pisos. Concluyó que teniendo en cuenta los aspectos observados y evaluados NO SE REQUIERE adelantar la FASE II del estudio detallado de amenaza y riesgo por remoción en masa, de acuerdo con lo establecido en la Resolución 227 de 2006.
CT-6701 Diciembre de 2012	TV 14B Este No 57-86 Sur	Emitido para el proyecto de construcción de una edificación de tres (3) pisos. Concluyó que teniendo en cuenta los aspectos observados y evaluados NO SE REQUIERE adelantar la FASE II del estudio detallado de amenaza y riesgo por remoción en masa, de acuerdo con lo establecido en la Resolución 227 de 2006.
CT-6522 Julio de 2012	TV 14B Este No 56-17 Sur	Emitido para el proyecto de construcción de una edificación de tres (3) pisos. Concluyó que teniendo en cuenta los aspectos observados y evaluados NO SE REQUIERE adelantar la FASE II del estudio detallado de amenaza y riesgo por remoción en masa, de acuerdo con lo establecido en la Resolución 227 de 2006.
CT-6393 Febrero de 2012	Calle 57 Sur No 14-31 Este	Emitido para el proyecto de construcción de una edificación de tres (3) pisos. Concluyó que teniendo en cuenta los aspectos observados y evaluados NO SE REQUIERE adelantar la FASE II del estudio detallado de amenaza y riesgo por remoción en masa, de acuerdo con lo establecido en la Resolución 227 de 2006.
CT-6263 Julio de 2011	Carrera 12D Este No 58-81 Sur	Emitido para el proyecto de construcción de una edificación de dos (2) pisos. Concluyó que teniendo en cuenta los aspectos observados y evaluados NO SE REQUIERE adelantar la FASE II del estudio detallado de amenaza y riesgo por remoción en masa, de acuerdo con lo establecido en la Resolución 227 de 2006.
CT-5670 Octubre de 2009	Calle 56 Sur No 14A-13 Este	Emitido para el proyecto de construcción de una edificación de tres (3) pisos. Concluyó que teniendo en cuenta los aspectos observados y evaluados NO SE REQUIERE adelantar la FASE II del estudio detallado de amenaza y riesgo por remoción en masa, de acuerdo con lo establecido en la Resolución 227 de 2006.

De acuerdo con lo anterior, en el sector inmediatamente aledaño al predio objeto del presente concepto técnico no hay reportes oficiales de procesos de remoción en masa activos en el momento de la emisión de este concepto, que puedan afectar la estabilidad del proyecto o su entorno.

 <p>ALCALDÍA MAYOR DE BOGOTÁ D.C. Fondo Prevención y Atención Emergencias</p>	CONCEPTO TÉCNICO SOBRE NECESIDAD DE ESTUDIOS DETALLADOS DE AMENAZA Y RIESGO POR FENOMENOS DE REMOCIÓN EN MASA DENTRO DEL TRÁMITE DE LICENCIA URBANÍSTICA	Código:	GPR-FT-10
		Versión:	04
		Fecha de revisión:	21/06/2011

6. DESCRIPCIÓN DEL PROYECTO

De acuerdo con la información suministrada en el oficio remitido por la Curaduría Urbana No 2, el proyecto ubicado en la Transversal 14C Este No 57-33 Sur de la Localidad de San Cristóbal contempla la construcción de una (1) edificación de dos (2) niveles sin sótanos con sistema de cimentación mediante cimientos corridos, con una profundidad máxima de excavación de 1.30m. El área de la construcción proyectada es 211 m² en un lote de 125 m².

El FOPAE aclara que el presente concepto técnico está soportado en la descripción del proyecto realizado en el párrafo anterior, tal como se especifica en el formato de solicitud GPR-FT-03 remitido por la Curaduría Urbana No 2. Con base en lo anterior, se entiende que en el caso que el proyecto de construcción cambie, se debe solicitar nuevamente concepto técnico al FOPAE con el fin de evaluar las características que pudiera poseer la nueva implantación.


7. DESCRIPCIÓN FÍSICA DEL SECTOR

Según el estudio de Zonificación por Inestabilidad del Terreno para Diferentes Localidades en la Ciudad de Santafé de Bogotá D.C. (INGEOCIM, 1998), desde el punto de vista geológico el predio de la Transversal 14C Este No 57-33 Sur se emplaza sobre materiales clasificados como Depósitos Fluvioglaciares (Qfg), caracterizados por ser bloques y cantos de arenisca subredondeados a subangulares embebidos en una matriz limoarcillosa.


De acuerdo con el estudio mencionado, geomorfológicamente el predio donde se busca desarrollar el proyecto de la Transversal 14C Este No 57-33 Sur del barrio Los Libertadores se encuentra emplazado sobre una geoforma de Ladera de Acumulación (V-A), cuya morfometría son laderas con pendientes regulares, algunas veces rectas hasta de 37°, drenaje poco denso y valles en media caña. Los procesos morfodinámicos característicos son erosión en surcos y algunas veces cárcavas, erosión laminar y exiguos deslizamientos.

En el mapa de procesos del citado estudio no se cartografiaron procesos de remoción en masa en inmediaciones del predio objeto del presente concepto técnico.

La zona de interés cuenta con un uso de suelo urbano que corresponde a un sector consolidado con densidad de construcción alta, en un terreno con pendiente baja a media, el cual cuenta con vías principales pavimentadas. En el sector se encuentran edificaciones de hasta cuatro (4) pisos de altura, en las cuales se estima que predomina el sistema estructural de mampostería simple a parcialmente confinada, teniendo en cuenta que la consideración anterior obedece a una inspección visual al exterior de las edificaciones existentes en la zona, por lo cual se considera limitada.

	CONCEPTO TÉCNICO SOBRE NECESIDAD DE ESTUDIOS DETALLADOS DE AMENAZA Y RIESGO POR FENOMENOS DE REMOCIÓN EN MASA DENTRO DEL TRÁMITE DE LICENCIA URBANÍSTICA	Código:	GPR-FT-10
		Versión:	04
		Fecha de revisión:	21/06/2011

En el momento de la visita técnica al predio objeto del presente concepto técnico, se encontró construida una edificación de dos (2) niveles, conformada por mampostería simple a parcialmente confinada. En el predio no se observaron evidencias de afectación por procesos de remoción en masa de carácter local en su interior, ni de carácter general en la ladera o zonas aledañas al predio evaluado (Fotografías No 1 y 2).




8. CONCLUSIONES Y RECOMENDACIONES

Teniendo en cuenta los aspectos observados y evaluados en este concepto técnico, se considera que para la construcción del proyecto ubicado en la Transversal 14C Este No 57-33 Sur de la Localidad de San Cristóbal, **NO SE REQUIERE** adelantar la FASE II del estudio detallado de amenaza y riesgo por remoción en masa de acuerdo con lo establecido en la Resolución 227 de 2006; sin embargo, esto no exime al constructor del cumplimiento del resto de la normatividad vigente (Norma Sismo Resistente - Código de Construcción - Resolución de Legalización, etc.).

En el momento de la verificación de campo realizada a la zona del proyecto ubicado en la Transversal 14C Este No 57-33 Sur, no se evidenciaron procesos activos de inestabilidad que involucren el área del proyecto.

Desde el punto de vista de riesgo por remoción en masa, el FOPAE recomienda la realización de un estudio geotécnico y de estabilidad de taludes que cumpla con los requisitos establecidos en el Reglamento Colombiano de Construcción Sismo Resistente NSR - 10 (antes Norma Colombiana de Diseño y Construcción Sismo Resistente NSR - 98) y en especial con lo establecido en el Título H de ese reglamento. Dicho estudio debe

	CONCEPTO TÉCNICO SOBRE NECESIDAD DE ESTUDIOS DETALLADOS DE AMENAZA Y RIESGO POR FENOMENOS DE REMOCIÓN EN MASA DENTRO DEL TRÁMITE DE LICENCIA URBANÍSTICA	Código:	GPR-FT-10
		Versión:	04
		Fecha de revisión:	21/06/2011

contemplar la evaluación de estabilidad de las intervenciones y el diseño detallado de las medidas de estabilización correspondientes para todas las etapas de construcción, especialmente en los taludes de corte y excavaciones que se tenga proyectados. Para todos los cortes ocasionados en el terreno, se tendrán en cuenta los empujes de tierra generados por condiciones morfológicas, los esfuerzos inducidos por eventos sísmicos, así como las sobrecargas generadas por las edificaciones y vías adyacentes.

El diseño geotécnico debe garantizar en todo momento la estabilidad general del lote, de su entorno y de los elementos de infraestructura existente previendo la generación de posibles condiciones de riesgo público, especialmente sobre las edificaciones de vivienda aledañas, así como sobre la infraestructura peatonal y vehicular existente cuyas condiciones de estabilidad deben ser garantizadas por el responsable del proyecto.


Teniendo en cuenta que para la implantación del proyecto se deben realizar cortes en el terreno, durante el proceso de excavación y construcción se recomienda lo siguiente:

- Adelantar en los estudios geotécnicos pertinentes, además de una adecuada caracterización física y mecánica de los materiales, la formulación de medidas y recomendaciones apropiadas que permitan garantizar en todo momento taludes de excavación estables y obras de contención seguras y confiables, ofreciendo no solo condiciones de estabilidad para el proyecto sino también para las edificaciones e infraestructuras aledañas.
- Implementar un Plan de Seguimiento y Monitoreo documentado que tenga en cuenta las distintas etapas constructivas, de tal manera que si se advierten problemas de inestabilidad geotécnica o estructural, se puedan tomar los correctivos necesarios y se pueda hacer un seguimiento por las autoridades.




Adicionalmente, se deben tomar por parte del constructor las medidas de seguridad necesarias, de tal forma que se garantice la vida e integridad del personal de la obra y los transeúntes en la zona de influencia del proyecto.

Conforme con los Artículos 15 y 16 del Decreto Distrital 332 de 2004, la responsabilidad por el daño que pueda causarse por la materialización del riesgo público derivado de la no implementación de las medidas de mitigación o prevención es de quién adelanta la actividad que da lugar a él. Igualmente, se establece la necesidad de adoptar los planes de emergencia y contingencia que permitan atender una situación imprevista que pudiera desencadenarse en cualquier momento.

Con el fin de asegurar el cumplimiento de las licencias urbanísticas y de las normas contenidas en el Plan de Ordenamiento Territorial se recomienda a la Alcaldía Local de San Cristóbal dentro de su competencia como encargado del control urbano, ejercer la vigilancia y control durante la ejecución de las obras.

 ALCALDÍA MAYOR DE BOGOTÁ D.C. Fondo Prevención y Atención Emergencias	CONCEPTO TÉCNICO SOBRE NECESIDAD DE ESTUDIOS DETALLADOS DE AMENAZA Y RIESGO POR FENOMENOS DE REMOCIÓN EN MASA DENTRO DEL TRÁMITE DE LICENCIA URBANÍSTICA	Código:	GPR-FT-10
		Versión:	04
		Fecha de revisión:	21/06/2011

Finalmente y considerando que en la visita de campo efectuada al predio de la Transversal 14C Este No 57-33 Sur (Fotografías 1 y 2), se encontró construida una edificación que posiblemente se ajusta a la descripción del proyecto incluido en el formato de solicitud GPR-FT-03 enviado por la Curaduría Urbana No 2; se recomienda a la Alcaldía Local de San Cristóbal, verificar si se ha cometido alguna infracción urbanística para que si es del caso, lleve a cabo las acciones pertinentes dentro de su competencia como encargada del control urbano en su localidad.

Elaboró:  <hr/> MARIO H. LEAL NORIEGA I.C. - Magister en Ingeniería Geotecnia M. P. 682020-95251 STD	Revisó:  <hr/> LIBARDO TINJACÁ Prof. Especializado - Estudios y Conceptos
Avaló:  <hr/> JESÚS ENRIQUE ROJAS OCHOA Profesional Especializado 222 GRADO 29 Estudios y Conceptos Técnicos - FOPAE	