	CONCEPTO TÉCNICO SOBRE NECESIDAD DE ESTUDIOS DETALLADOS DE AMENAZA Y RIESGO POR FENOMENOS DE REMOCIÓN EN MASA DENTRO DEL TRÁMITE DE LICENCIA URBANÍSTICA	Código:	GPR-FT-10
		Versión:	04
		Fecha de revisión:	21/06/2011

1. INFORMACIÓN DE REFERENCIA

1.1 CONCEPTO TÉCNICO No.	CT-7155
1.2 ÁREA:	Análisis y Mitigación de Riesgos
1.3 COORDINACIÓN:	Estudios y Conceptos Técnicos
1.4 REFERENCIA CRUZADA RADICADO FOPAE:	2013ER23312
1.5 RESPUESTA OFICIAL No.	RO-67241

2. INFORMACIÓN GENERAL

2.1 SOLICITANTE:	Curaduría Urbana No 4
2.2 PROYECTO:	"Vivienda"
2.3 LOCALIDAD:	4. San Cristóbal
2.4 UPZ:	50. La Gloria
2.5 BARRIO O SECTOR CATASTRAL:	S.C. San Martín de Loba
2.6 DIRECCIÓN:	Carrera 1C Este No 40A-09 Sur (*)
2.7 CHIP:	AAA0207LFZE (**)
2.8 MANZANA CATASTRAL:	22
2.9 PREDIO CATASTRAL:	17
2.10 ÁREA (Ha):	0.0066 (**)
2.11 FECHA DE VISITA: FECHA DE EMISIÓN:	Diciembre 17 de 2013 Enero 09 de 2014


(*) De acuerdo con la información suministrada por la Curaduría Urbana No. 4, el predio objeto de solicitud de concepto técnico se localiza en la Carrera 1C Este No 39-09 Sur; sin embargo, según la información de la Unidad Administrativa Especial de Catastro Distrital - UAECD con que cuenta esta entidad, se identificó que el proyecto se realizará en el predio localizado en la Carrera 1C Este No 40A-09 Sur, el cual corresponde con el Código Homologado de Identificación Predial - CHIP: AAA0207LFZE. Considerando lo anterior este concepto se realizará para la dirección citada anteriormente.

(**) Información suministrada en la solicitud remitida por la Curaduría Urbana No 4.

3. INTRODUCCIÓN

Los artículos 112 y 113 del Decreto 364 de 2013¹ definen en términos generales los condicionamientos para adelantar los procesos de urbanización, parcelación y construcción en modalidad de obra nueva en zonas de amenaza alta, media y baja por procesos de remoción.

¹ "Por el cual se modifican excepcionalmente las normas urbanísticas del Plan de Ordenamiento Territorial de Bogotá D.C., adoptado mediante Decreto Distrital 619 de 2000, revisado por el Decreto Distrital 469 de 2003 y compilado por el Decreto Distrital 190 de 2004" – Agosto 26 de 2013.

 <p>ALCALDÍA MAYOR DE BOGOTÁ D.C. Fondo de Prevención y Atención Emergencias</p>	CONCEPTO TÉCNICO SOBRE NECESIDAD DE ESTUDIOS DETALLADOS DE AMENAZA Y RIESGO POR FENOMENOS DE REMOCIÓN EN MASA DENTRO DEL TRÁMITE DE LICENCIA URBANÍSTICA	Código:	GPR-FT-10
		Versión:	04
		Fecha de revisión:	21/06/2011

En caso de requerirse la realización de estudios detallados de amenaza y riesgo por procesos de remoción en masa, estos deberán cumplir con los términos de referencia establecidos para tal fin por el Fondo de Prevención y Atención de Emergencias - FOPAE (Resolución 227 de 2006), de la Alcaldía Mayor de Bogotá D.C., en concordancia con lo establecido en el literal l - numeral 1 del Artículo 112 del Decreto 364 de 2013.

Conforme con el plano normativo de "Amenaza por Remoción en Masa" del Plan de Ordenamiento Territorial de Bogotá - POT, el sector del proyecto ubicado en la Carrera 1C Este No 40A-09 Sur de la Localidad de San Cristóbal, se encuentra en una zona de AMENAZA MEDIA por procesos de remoción en masa (Figura 1).

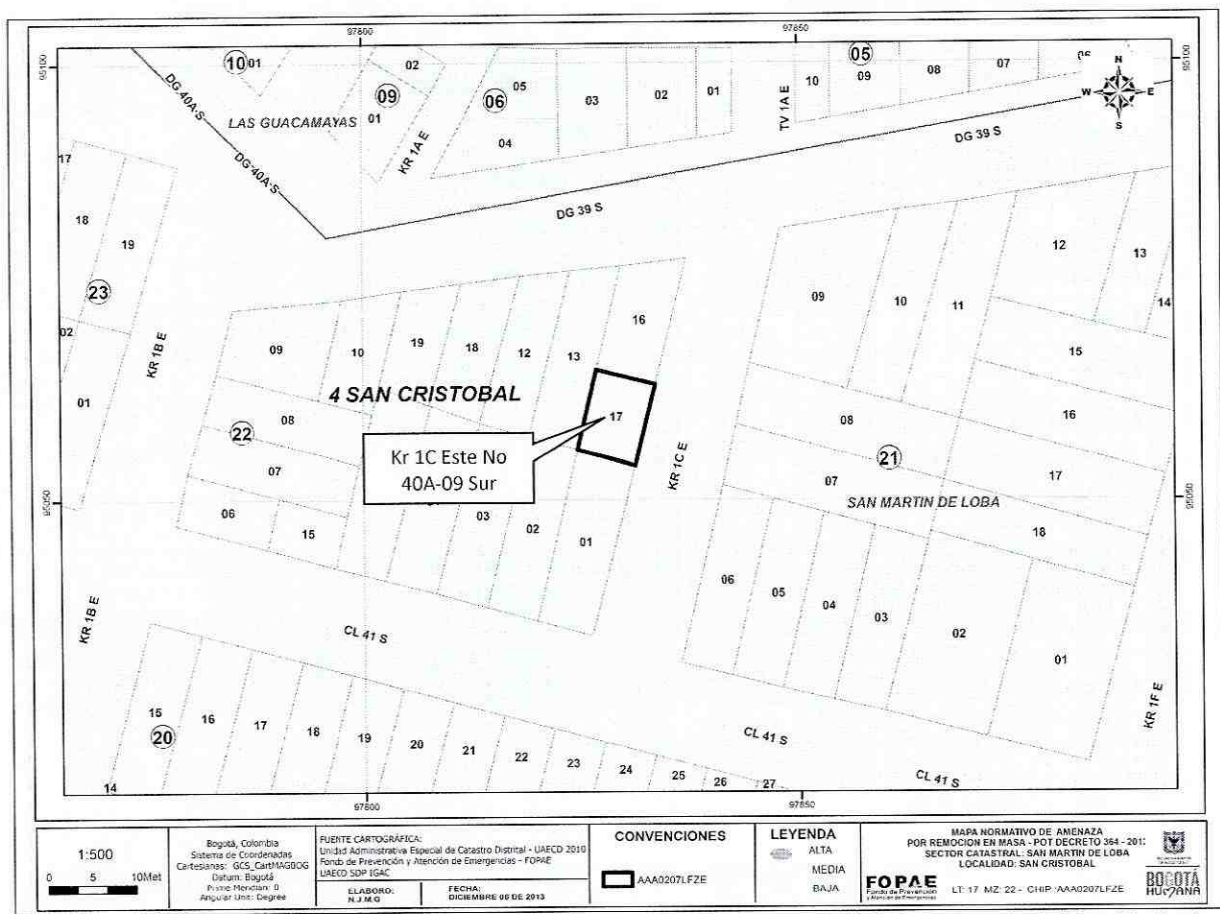



Figura 1. Localización general del proyecto ubicado en la Carrera 1C Este No 40A-09 Sur, sector catastral San Martín de Loba de la Localidad de San Cristóbal en el Plano Normativo de Amenaza por Remoción en Masa del POT (Decreto 364 de 2013), el cual se encuentra en amenaza MEDIA.

	CONCEPTO TÉCNICO SOBRE NECESIDAD DE ESTUDIOS DETALLADOS DE AMENAZA Y RIESGO POR FENOMENOS DE REMOCIÓN EN MASA DENTRO DEL TRÁMITE DE LICENCIA URBANÍSTICA	Código:	GPR-FT-10
		Versión:	04
		Fecha de revisión:	21/06/2011

En este contexto, las especificaciones técnicas en cuanto a la necesidad de una o dos fases para el desarrollo del Estudio, se aplicarán de acuerdo con el tipo de licencia solicitada y de estudios previos considerando los criterios relacionados en la Tabla No. 1, Artículo Quinto, de la Resolución 227 de 2006. Es así como para Licencias de Construcción en modalidad de obra nueva para urbanizaciones consolidadas y aprobadas fuera del marco del POT, para construcciones mayores de dos pisos en desarrollos legalizados antes de 1997 o para construcciones hasta dos pisos fuera del marco del Título E del Reglamento Colombiano de Construcción Sismo Resistente NSR - 10 (antes Norma Colombiana de Diseño y Construcción Sismo Resistente NSR - 98), se deberá solicitar concepto al FOPAE (antes Dirección de Prevención y Atención de Emergencias - DPAAE).

4. ALCANCE Y LIMITACIONES

Las conclusiones y recomendaciones del presente concepto, están basadas en la revisión de antecedentes que reposan en el FOPAE y en las características físicas observadas durante la inspección visual llevada a cabo en la zona del proyecto, la cual es necesariamente limitada; por lo tanto, pueden presentarse situaciones, condiciones o fenómenos no detectables que se escapan del alcance de este concepto. Su vigencia es temporal, mientras no se modifiquen significativamente las condiciones del sector. El objetivo primordial es identificar las condiciones físicas de la zona, para evaluar la susceptibilidad de la misma a presentar procesos de inestabilidad y definir la necesidad de realizar un estudio detallado de amenaza y riesgo por procesos de remoción en masa (Fase II, Resolución No. 227 de 2006).


5. ANTECEDENTES

En el Sistema de Información para la Gestión de Riesgos y Atención de Emergencias de Bogotá - SIRE, se encontraron los siguientes documentos técnicos relacionados con el sector donde se ubica el predio objeto del presente concepto técnico.

Tabla 1. Documentos técnicos emitidos por parte del FOPAE.

DOCUMENTO	PREDIO	DESCRIPCIÓN
CT-6750 Enero de 2013	Calle 41 Bis Sur No 1B-64 Este	Emitido para el proyecto de construcción de una (1) edificación de tres (3) niveles y una profundidad máxima de excavación de 1.20m. Concluyó que teniendo en cuenta los aspectos observados y evaluados NO SE REQUIERE adelantar la FASE II del estudio detallado de amenaza y riesgo por remoción en masa, de acuerdo con lo establecido en la Resolución 227 de 2006.

De acuerdo con lo anterior, en el sector inmediatamente aledaño al predio objeto del presente concepto técnico no hay reportes oficiales de procesos de remoción en masa

	CONCEPTO TÉCNICO SOBRE NECESIDAD DE ESTUDIOS DETALLADOS DE AMENAZA Y RIESGO POR FENOMENOS DE REMOCIÓN EN MASA DENTRO DEL TRÁMITE DE LICENCIA URBANÍSTICA	Código:	GPR-FT-10
		Versión:	04
		Fecha de revisión:	21/06/2011

activos en el momento de la emisión de este concepto, que puedan afectar la estabilidad del proyecto o su entorno.

6. DESCRIPCIÓN DEL PROYECTO

De acuerdo con la información suministrada en el oficio remitido por la Curaduría Urbana No 4, el proyecto ubicado en la Carrera 1C Este No 40A-09 Sur de la Localidad de San Cristóbal contempla la construcción de una (1) edificación de tres (3) niveles con sistema de cimentación mediante zapatas, con una profundidad máxima de excavación de 1.20m. El área de la construcción proyectada es 159.3 m² en un lote de 66 m².

El FOPAE aclara que el presente concepto técnico está soportado en la descripción del proyecto realizado en el párrafo anterior, tal como se especifica en el formato de solicitud GPR-FT-03 remitido por la Curaduría Urbana No 4. Con base en lo anterior, se entiende que en el caso que el proyecto de construcción cambie, se debe solicitar nuevamente concepto técnico al FOPAE con el fin de evaluar las características que pudiera poseer la nueva implantación.


7. DESCRIPCIÓN FÍSICA DEL SECTOR

Según el estudio de Zonificación por Inestabilidad del Terreno para Diferentes Localidades en la Ciudad de Santafé de Bogotá D.C. (INGEOCIM, 1998), desde el punto de vista geológico el predio de la Carrera 1C Este No 40A-09 Sur se emplaza sobre materiales clasificados como Depósitos Fluvioglaciares (Qfg), caracterizados por ser bloques y cantos de arenisca subredondeados a subangulares embebidos en una matriz limoarcillosa.

De acuerdo con el estudio mencionado, geomorfológicamente el predio donde se busca desarrollar el proyecto de la Carrera 1C Este No 40A-09 Sur del sector catastral San Martín de Loba se encuentra emplazado sobre una geoforma de Ladera de Acumulación (V-A), cuya morfometría son laderas con pendientes regulares, algunas veces rectas hasta de 37°, drenaje poco denso y valles en media caña. Los procesos morfodinámicos característicos son erosión en surcos y algunas veces cárcavas, erosión laminar y exiguos deslizamientos.

En el mapa de procesos del citado estudio no se cartografiaron procesos de remoción en masa en inmediaciones del predio objeto del presente concepto técnico.

La zona de interés cuenta con un uso de suelo urbano que corresponde a un sector consolidado con densidad de construcción alta, en un terreno con pendiente media a baja, el cual cuenta con vías principales pavimentadas. En el sector se encuentran edificaciones de hasta cuatro (4) pisos de altura, en las cuales se estima que predomina el sistema estructural de mampostería simple a parcialmente confinada, teniendo en

	CONCEPTO TÉCNICO SOBRE NECESIDAD DE ESTUDIOS DETALLADOS DE AMENAZA Y RIESGO POR FENOMENOS DE REMOCIÓN EN MASA DENTRO DEL TRÁMITE DE LICENCIA URBANÍSTICA	Código:	GPR-FT-10
		Versión:	04
		Fecha de revisión:	21/06/2011

cuenta que la consideración anterior obedece a una inspección visual al exterior de las edificaciones existentes en la zona, por lo cual se considera limitada.

En el momento de la visita técnica al predio objeto del presente concepto técnico, se encontró en proceso de construcción una edificación de tres (3) pisos de altura, la cual está construida en sistema estructural tipo mampostería confinada. En el predio no se observaron evidencias de afectación por procesos de remoción en masa de carácter local en su interior, ni de carácter general en la ladera o zonas aledañas al predio evaluado (Fotografías No 1 y 2).



Fotografía No. 1. Predio en el cual se encuentra construida una edificación de tres (3) pisos de altura en sistema estructural tipo mampostería confinada.


Fotografía No. 2. El predio se encuentra en un sector consolidado con sistemas de recolección de aguas lluvias y sanitarias y vías principales pavimentadas.

8. CONCLUSIONES Y RECOMENDACIONES

Teniendo en cuenta los aspectos observados y evaluados en este concepto técnico, se considera que para la construcción del proyecto ubicado en la Carrera 1C Este No 40A-09 Sur de la Localidad de San Cristóbal, **NO SE REQUIERE** adelantar la FASE II del estudio detallado de amenaza y riesgo por remoción en masa de acuerdo con lo establecido en la Resolución 227 de 2006; sin embargo, esto no exime al constructor del cumplimiento del resto de la normatividad vigente (Norma Sismo Resistente - Código de Construcción - Resolución de Legalización, etc.).

En el momento de la verificación de campo realizada a la zona del proyecto ubicado en la Carrera 1C Este No 40A-09 Sur, no se evidenciaron procesos activos de inestabilidad que involucren el área del proyecto.

Desde el punto de vista de riesgo por remoción en masa, el FOPAE recomienda la realización de un estudio geotécnico y de estabilidad de taludes que cumpla con los

 <p>ALCALDÍA MAYOR DE BOGOTÁ D.C. Fondo Prevención y Atención Emergencias</p>	CONCEPTO TÉCNICO SOBRE NECESIDAD DE ESTUDIOS DETALLADOS DE AMENAZA Y RIESGO POR FENOMENOS DE REMOCIÓN EN MASA DENTRO DEL TRÁMITE DE LICENCIA URBANÍSTICA	Código:	GPR-FT-10
		Versión:	04
		Fecha de revisión:	21/06/2011

requisitos establecidos en el Reglamento Colombiano de Construcción Sismo Resistente NSR - 10 (antes Norma Colombiana de Diseño y Construcción Sismo Resistente NSR - 98) y en especial con lo establecido en el Título H de ese reglamento. Dicho estudio debe contemplar la evaluación de estabilidad de las intervenciones y el diseño detallado de las medidas de estabilización correspondientes para todas las etapas de construcción, especialmente en los taludes de corte y excavaciones que se tenga proyectados. Para todos los cortes ocasionados en el terreno, se tendrán en cuenta los empujes de tierra generados por condiciones morfológicas, los esfuerzos inducidos por eventos sísmicos, así como las sobrecargas generadas por las edificaciones y vías adyacentes.

El diseño geotécnico debe garantizar en todo momento la estabilidad general del lote, de su entorno y de los elementos de infraestructura existente previendo la generación de posibles condiciones de riesgo público, especialmente sobre las edificaciones de vivienda aledañas, así como sobre la infraestructura peatonal y vehicular existente cuyas condiciones de estabilidad deben ser garantizadas por el responsable del proyecto.


Teniendo en cuenta que para la implantación del proyecto se deben realizar cortes en el terreno, durante el proceso de excavación y construcción se recomienda lo siguiente:

- Adelantar en los estudios geotécnicos pertinentes, además de una adecuada caracterización física y mecánica de los materiales, la formulación de medidas y recomendaciones apropiadas que permitan garantizar en todo momento taludes de excavación estables y obras de contención seguras y confiables, ofreciendo no solo condiciones de estabilidad para el proyecto sino también para las edificaciones e infraestructuras aledañas.
- Implementar un Plan de Seguimiento y Monitoreo documentado que tenga en cuenta las distintas etapas constructivas, de tal manera que si se advierten problemas de inestabilidad geotécnica o estructural, se puedan tomar los correctivos necesarios y se pueda hacer un seguimiento por las autoridades.

Adicionalmente, se deben tomar por parte del constructor las medidas de seguridad necesarias, de tal forma que se garantice la vida e integridad del personal de la obra y los transeúntes en la zona de influencia del proyecto.



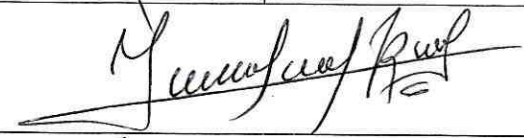
Conforme con los Artículos 15 y 16 del Decreto Distrital 332 de 2004, la responsabilidad por el daño que pueda causarse por la materialización del riesgo público derivado de la no implementación de las medidas de mitigación o prevención es de quién adelanta la actividad que da lugar a él. Igualmente, se establece la necesidad de adoptar los planes de emergencia y contingencia que permitan atender una situación imprevista que pudiera desencadenarse en cualquier momento.

Con el fin de asegurar el cumplimiento de las licencias urbanísticas y de las normas contenidas en el Plan de Ordenamiento Territorial se recomienda a la Alcaldía Local de San Cristóbal dentro de su competencia como encargado del control urbano, ejercer la

	CONCEPTO TÉCNICO SOBRE NECESIDAD DE ESTUDIOS DETALLADOS DE AMENAZA Y RIESGO POR FENOMENOS DE REMOCIÓN EN MASA DENTRO DEL TRÁMITE DE LICENCIA URBANÍSTICA	Código:	GPR-FT-10
		Versión:	04
		Fecha de revisión:	21/06/2011

vigilancia y control durante la ejecución de las obras.

Finalmente y considerando que en la visita de campo efectuada al predio de la Carrera 1C Este No 40A-09 Sur (Fotografías 1 y 2), se encontró construida una edificación que posiblemente se ajusta a la descripción del proyecto incluido en el formato de solicitud GPR-FT-03 enviado por la Curaduría Urbana No 4; se recomienda a la Alcaldía Local de San Cristóbal, verificar si se ha cometido alguna infracción urbanística para que si es del caso, lleve a cabo las acciones pertinentes dentro de su competencia como encargada del control urbano en su localidad.

Elaboró:  <hr/> MARIO H. LEAL NORIEGA I.C. - Magister en Ingeniería Geotecnica M. P. 682020-95251 STD	Revisó:  <hr/> NUBIA LUCIA RAMÍREZ CRIOLLO Prof. Especializado - Estudios y Conceptos
Avaló:  <hr/> JESÚS ENRIQUE ROJAS OCHOA Profesional Especializado 222 GRADO 29 Estudios y Conceptos Técnicos - FOPAE	