	CONCEPTO TÉCNICO SOBRE NECESIDAD DE ESTUDIOS DETALLADOS DE AMENAZA Y RIESGO POR FENOMENOS DE REMOCIÓN EN MASA DENTRO DEL TRÁMITE DE LICENCIA URBANÍSTICA	Código:	GPR-FT-10
		Versión:	04
		Fecha de revisión:	21/06/2011

1. INFORMACIÓN DE REFERENCIA

1.1 CONCEPTO TÉCNICO No. CT:	7145
1.2 ÁREA:	Análisis y Mitigación de Riesgos
1.3 COORDINACIÓN:	Estudios y Conceptos Técnicos
1.4 REFERENCIA CRUZADA RADICADO FOPAE:	2013ER21728
1.5 RESPUESTA OFICIAL No.	RO-67083

2. INFORMACIÓN GENERAL

2.1 SOLICITANTE:	CURADURÍA URBANA No. 4
2.2 PROYECTO:	"Vivienda"
2.3 LOCALIDAD:	4. San Cristóbal
2.4 UPZ:	32. San Blas
2.5 BARRIO O SECTOR CATASTRAL:	La Sagrada Familia
2.6 DIRECCIÓN:	Calle 18A Sur No. 12D- 36 Este (Actual) - Calle 15A Sur No.7D-36 Este (Anterior) (*)
2.7 CHIP:	AAA0000XOFZ
2.8 MANZANA CATASTRAL:	46
2.9 PREDIO CATASTRAL:	02
2.10 ÁREA (Ha):	0.0064 (**)
2.11 FECHA DE VISITA:	Diciembre 20 de 2013

(*) Nomenclatura (antigua y nueva) que corresponde con el Código Homologado de Identificación Predial - CHIP:AAA0000XOFZ.


(**) Área indicada en el oficio de solicitud enviada por la Curaduría Urbana No. 4.

3. INTRODUCCIÓN

Los artículos 112 y 113 del Decreto 364 de 2013¹ definen en términos generales los condicionamientos para adelantar los procesos de urbanización, parcelación y construcción en modalidad de obra nueva en zonas de amenaza alta, media y baja por procesos de remoción.

En caso de requerirse la realización de estudios detallados de amenaza y riesgo por procesos de remoción en masa, estos deberán cumplir con los términos de referencia establecidos para tal fin por el Fondo de Prevención y Atención de Emergencias - FOPAE

¹ "Por el cual se modifican excepcionalmente las normas urbanísticas del Plan de Ordenamiento Territorial de Bogotá D.C., adoptado mediante Decreto Distrital 619 de 2000, revisado por el Decreto Distrital 469 de 2003 y compilado por el Decreto Distrital 190 de 2004"

	CONCEPTO TÉCNICO SOBRE NECESIDAD DE ESTUDIOS DETALLADOS DE AMENAZA Y RIESGO POR FENOMENOS DE REMOCIÓN EN MASA DENTRO DEL TRÁMITE DE LICENCIA URBANÍSTICA	Código:	GPR-FT-10
		Versión:	04
		Fecha de revisión:	21/06/2011

(Resolución 227 de 2006), de la Alcaldía Mayor de Bogotá D.C., en concordancia con lo establecido en el literal l - numeral 1 del Artículo 112 del Decreto 364 de 2013.

Conforme con el plano normativo de “Amenaza por Remoción en Masa” del Plan de Ordenamiento Territorial de Bogotá - POT, el sector del proyecto ubicado en la Calle 18A Sur No. 12D - 36 Este (Actual) - Calle 15A Sur No. 7D - 36 Este (Anterior), de la Localidad de San Cristóbal, se encuentra en una zona de AMENAZA MEDIA por procesos de remoción en masa (Figura 1).

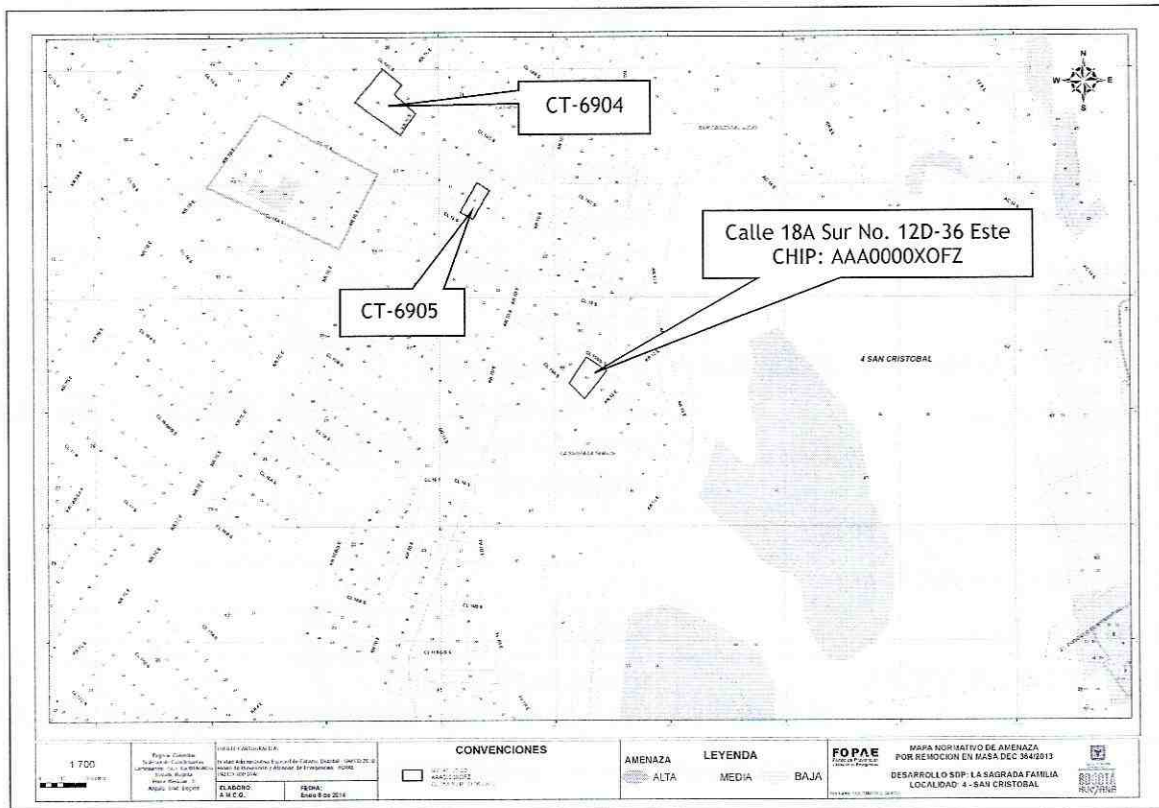



Figura No. 1. Localización General del proyecto ubicado en la Calle 18A Sur No. 12D - 36 Este, en el Plano Normativo de Amenaza por Remoción en Masa del POT (Decreto 190 de 2004), el cual se encuentra en Amenaza Media.

El sector donde se localiza el predio de la Calle 18A Sur No. 12D - 36 Este (Actual) - Calle 15A Sur No. 7D - 36 Este (Anterior), corresponde con el barrio La Sagrada Familia, de la Localidad de San Cristóbal, el cual fue legalizado por el Departamento Administrativo de Planeación Distrital (actualmente Secretaría Distrital de Planeación - SDP) mediante el Acto Administrativo No. 697 de 1974; para lo cual el FOPAE (anteriormente DPAAE) no emitió Concepto Técnico de Amenaza y Riesgo dentro del trámite de legalización del barrio.

	CONCEPTO TÉCNICO SOBRE NECESIDAD DE ESTUDIOS DETALLADOS DE AMENAZA Y RIESGO POR FENOMENOS DE REMOCIÓN EN MASA DENTRO DEL TRÁMITE DE LICENCIA URBANÍSTICA	Código:	GPR-FT-10
		Versión:	04
		Fecha de revisión:	21/06/2011

En este contexto, las especificaciones técnicas en cuanto a la necesidad de una o dos fases para el desarrollo del Estudio, se aplicarán de acuerdo con el tipo de licencia solicitada y de estudios previos considerando los criterios relacionados en la Tabla No. 1, Artículo Quinto, de la Resolución 227 de 2006. Es así como para Licencias de Construcción en modalidad de obra nueva para urbanizaciones consolidadas y aprobadas fuera del marco del POT, para construcciones mayores de dos pisos en desarrollos legalizados antes de 1997 o para construcciones hasta dos pisos fuera del marco del Título E del Reglamento Colombiano de Construcción Sismo Resistente NSR - 10 (antes Norma Colombiana de Diseño y Construcción Sismo Resistente NSR - 98), se deberá solicitar concepto al FOPAE (antes Dirección de Prevención y Atención de Emergencias - DPAAE).

4. ALCANCE Y LIMITACIONES

Las conclusiones y recomendaciones del presente concepto, están basadas en la revisión de antecedentes que reposan en el FOPAE y en las características físicas observadas durante la inspección visual llevada a cabo en la zona del proyecto, la cual es necesariamente limitada; por lo tanto, pueden presentarse situaciones, condiciones o fenómenos no detectables que se escapan del alcance de este concepto. Su vigencia es temporal, mientras no se modifiquen significativamente las condiciones del sector. El objetivo primordial es identificar las condiciones físicas de la zona, para evaluar la susceptibilidad de la misma a presentar procesos de inestabilidad y definir la necesidad de realizar un estudio detallado de amenaza y riesgo por procesos de remoción en masa (Fase II, Resolución No. 227 de 2006).


5. ANTECEDENTES

En el Sistema de Información para la Gestión de Riesgos y Atención de Emergencias de Bogotá - SIRE, no se encontraron documentos técnicos relacionados con la ocurrencia de procesos de remoción en masa en el sector donde se ubica el predio objeto del presente concepto técnico.

Además en el SIRE para sectores aledaños se encontraron conceptos técnicos emitidos por el FOPAE para el trámite de licencias de construcción, esta información se consigna en la Tabla 1.

Tabla 1. Conceptos técnicos emitidos para el trámite de licencias de construcción por parte del FOPAE

DOCUMENTO	PREDIO	DESCRIPCIÓN
CT-6905 Junio de 2013	Calle 18 Sur No. 12 - 32 Este (Actual) - Calle 15 Sur No. 7C - 32 Este (Antigua)	Emitido para el proyecto ubicado en la Calle 18 Sur No. 12 - 32 Este (Actual) - Calle 15 Sur No. 7C - 32 Este (Antigua) para la construcción de una edificación de tres (3) pisos, concluyó que teniendo en cuenta los aspectos observados y evaluados NO SE REQUIERE adelantar la FASE II del estudio detallado de amenaza y riesgo por remoción en masa, de acuerdo con lo establecido en la Resolución 227 de 2006.

	CONCEPTO TÉCNICO SOBRE NECESIDAD DE ESTUDIOS DETALLADOS DE AMENAZA Y RIESGO POR FENOMENOS DE REMOCIÓN EN MASA DENTRO DEL TRÁMITE DE LICENCIA URBANÍSTICA	Código:	GPR-FT-10
		Versión:	04
		Fecha de revisión:	21/06/2011

DOCUMENTO	PREDIO	DESCRIPCIÓN
CT-6904 Junio de 2013	Calle 14C Sur No. 7B-17 Este	Emitido para el proyecto ubicado en la Calle 14C Sur No. 7B-17 Este para la construcción de una edificación de tres (3) pisos, concluyó que teniendo en cuenta los aspectos observados y evaluados NO SE REQUIERE adelantar la FASE II del estudio detallado de amenaza y riesgo por remoción en masa, de acuerdo con lo establecido en la Resolución 227 de 2006.
CT-6614 Septiembre de 2012	Calle 14 Sur No. 7-29 Este	Emitido para el proyecto ubicado en la Calle 14 Sur No. 7-29 Este para la construcción de una edificación de tres (3) pisos, concluyó que teniendo en cuenta los aspectos observados y evaluados NO SE REQUIERE adelantar la FASE II del estudio detallado de amenaza y riesgo por remoción en masa, de acuerdo con lo establecido en la Resolución 227 de 2006.
CT-5663 Octubre de 2009	Calle 14C Sur No. 7B-17 Este	Revisión y aprobación del estudio detallado de Fenómenos de remoción en masa (Fase I) para el proyecto ubicado en la Calle 14C Sur No. 7B-17 Este.

De acuerdo con lo anterior, en el sector inmediatamente aledaño al predio objeto del presente concepto técnico no hay reportes oficiales de procesos de remoción en masa activos que en el momento de la emisión de este concepto, puedan afectar la estabilidad del proyecto, o su entorno.


6. DESCRIPCIÓN DEL PROYECTO

De acuerdo con la información suministrada en el oficio del solicitante, el proyecto ubicado en la Calle 18A Sur No. 12 - 36 Este (Actual) - Calle 15A Sur No. 7D - 36 Este (Antigua), de la Localidad de San Cristóbal, contempla la construcción de una (1) edificación de tres (3) pisos, con sistema de cimentación mediante zapatas, con una profundidad máxima de excavación de 1.2m. El área de la construcción proyectada es 137.0m², en un lote de 64.0m².

7. DESCRIPCIÓN FÍSICA DEL SECTOR

Según el "Estudio de Zonificación por Inestabilidad del Terreno para Diferentes Localidades en la Ciudad de Santafé de Bogotá D.C.," Estudio Geológico (INGEOCIM, 1998), desde el punto de vista geológico el Proyecto ubicado en la Calle 18A Sur No. 12D - 36 Este se encuentra sobre la Formación Bogotá (Tpb) que corresponden con lodolitas, limolitas y arcillolitas abigarradas separadas por bancos de areniscas arcillosas blandas.

De acuerdo con el estudio mencionado, geomorfológicamente el predio donde se busca desarrollar el proyecto se encuentra emplazado sobre una unidad con rasgo genético erosional de valles aluviados consolidados, con geoformas de valles de planicie, cuya morfometría corresponde a pendientes rectas menores de 8° y valles de fondo plano; los


	CONCEPTO TÉCNICO SOBRE NECESIDAD DE ESTUDIOS DETALLADOS DE AMENAZA Y RIESGO POR FENOMENOS DE REMOCIÓN EN MASA DENTRO DEL TRÁMITE DE LICENCIA URBANÍSTICA	Código:	GPR-FT-10
		Versión:	04
		Fecha de revisión:	21/06/2011

procesos morfodinámicos típicos de este tipo de geofomas son socavación lateral, depósitos de terrazas, meandros activos y cortados. En el mapa de procesos del citado estudio no se cartografiaron procesos de remoción en masa en inmediaciones del predio objeto del presente concepto técnico.


La zona de interés cuenta con un uso de suelo urbano, que corresponde a un sector consolidado con densidad de construcción alta, en un terreno con pendiente media, contando con vías principales pavimentadas y sistemas de recolección de aguas lluvias y aguas residuales. En el sector se encuentran edificaciones de hasta tres (3) pisos de altura, las cuales cuentan con varios sistemas estructurales entre los que se encuentran mampostería parcialmente confinada y pórticos en concreto reforzado.

En el momento de la visita, en el predio objeto del presente concepto técnico, se encontró una vivienda en construcción de tres (3) niveles, sin evidencias de afectación por procesos de remoción en masa activos que involucren el área del proyecto.

El sector en donde se emplaza la citada edificación posee una pendiente media, se encuentra totalmente consolidado y en el momento de la verificación técnica adelantada en las edificaciones aledañas no se evidenciaban daños o patologías que permitieran identificar o definir la presencia de procesos de inestabilidad geotécnica en el área del proyecto. A pesar de lo anterior, se advierte que cualquier intervención que se realice, debe tener en cuenta la presencia de la infraestructura aledaña, por lo que el responsable del proyecto debe garantizar en todo momento la estabilidad general del lote y su entorno.



Dadas las condiciones físicas del entorno del proyecto, se considera que la posibilidad que se presenten procesos de remoción en masa en el área es baja y que la presencia de los mismos obedecería a intervenciones no técnicas de origen antrópico o producto del

	CONCEPTO TÉCNICO SOBRE NECESIDAD DE ESTUDIOS DETALLADOS DE AMENAZA Y RIESGO POR FENOMENOS DE REMOCIÓN EN MASA DENTRO DEL TRÁMITE DE LICENCIA URBANÍSTICA	Código:	GPR-FT-10
		Versión:	04
		Fecha de revisión:	21/06/2011

mal manejo de aguas de escorrentía o de aguas servidas durante la ejecución del proyecto.


8. CONCLUSIONES Y RECOMENDACIONES

Teniendo en cuenta los aspectos observados y evaluados en este concepto técnico, se considera que para la construcción del proyecto ubicado en la Calle 18A Sur No. 12D - 36 Este (Actual) - Calle 15A Sur No. 7D - 36 Este (Anterior), de la Localidad de San Cristóbal, **NO SE REQUIERE** adelantar la FASE II del estudio detallado de amenaza y riesgo por remoción en masa, de acuerdo con lo establecido en la Resolución 227 de 2006; por otra parte, esto no exime al constructor del cumplimiento del resto de la normatividad vigente (Norma Sismo Resistente - Código de Construcción - Resolución de Legalización, etc.).

Es importante aclarar que el pronunciamiento del FOPAE con respecto a la necesidad de estudios detallados de amenaza y riesgo por fenómenos de remoción en masa, no exime al constructor responsable ni a sus consultores de ninguna de las responsabilidades que les corresponden respecto de la seguridad y garantía de estabilidad de las obras y sectores que se proponen intervenir, así como del cumplimiento del resto de la normatividad vigente (Reglamento Colombiano de Construcción Sismo Resistente - Código de Construcciones de Bogotá - Resolución de Legalización, etc.) por lo que en cualquier caso y para cualquier intervención, se deben realizar estudios técnicos pertinentes que garanticen la seguridad y funcionalidad de las edificaciones. El diseño geotécnico debe garantizar en todo momento la estabilidad general del lote y su entorno, lo cual es competencia del responsable del proyecto.

Desde el punto de vista de riesgo por remoción en masa, el FOPAE recomienda la realización de un estudio geotécnico y de estabilidad de taludes que cumpla con los requisitos establecidos en el Reglamento Colombiano de Construcción Sismo Resistente NSR - 10 (antes Norma Colombiana de Diseño y Construcción Sismo Resistente NSR - 98) y en especial con lo establecido en el Título H de ese reglamento. Dicho estudio debe contemplar la evaluación de estabilidad de las intervenciones y el diseño detallado de las medidas de estabilización correspondientes para todas las etapas de construcción, especialmente en los taludes de corte y excavaciones que se tenga proyectados. Para todos los cortes ocasionados en el terreno, se tendrán en cuenta los empujes de tierra generados por condiciones morfológicas, los esfuerzos inducidos por eventos sísmicos, así como las sobrecargas generadas por las edificaciones y vías adyacentes.

El diseño geotécnico debe garantizar en todo momento la estabilidad general del lote, de su entorno y de los elementos de infraestructura existente previendo la generación de posibles condiciones de riesgo público, especialmente sobre las edificaciones de vivienda aledañas, así como sobre la infraestructura vial (Calle 15A Sur entre la Carrera 7D Este y la Carrera 12 Este) cuyas condiciones de estabilidad deben ser garantizadas por el responsable del proyecto.




	CONCEPTO TÉCNICO SOBRE NECESIDAD DE ESTUDIOS DETALLADOS DE AMENAZA Y RIESGO POR FENOMENOS DE REMOCIÓN EN MASA DENTRO DEL TRÁMITE DE LICENCIA URBANÍSTICA	Código:	GPR-FT-10
		Versión:	04
		Fecha de revisión:	21/06/2011

Teniendo en cuenta que para la implantación del proyecto es posible que se requiera la realización de cortes en el terreno durante el proceso de excavación y construcción, se recomienda implementar un plan de seguimiento y monitoreo documentado que tenga en cuenta las distintas etapas constructivas, de tal manera que si se advierten problemas de inestabilidad geotécnica y/o estructural, se puedan tomar los correctivos necesarios.

Adicionalmente, se deben tomar por parte del constructor, las medidas de seguridad necesarias, de tal forma que se garantice la vida de los trabajadores y particulares que estarán en la zona de influencia del proyecto.

Conforme con los Artículos 15 y 16 del Decreto Distrital 332 de 2004, la responsabilidad por el daño que pueda causarse por la materialización del riesgo público derivado de la no implementación de las medidas de mitigación o prevención es de quién adelanta la actividad que da lugar a él. Igualmente, se establece la necesidad de adoptar los planes de emergencia y contingencia que permitan atender una situación imprevista que pudiera desencadenarse en cualquier momento.

Con el fin de asegurar el cumplimiento de las licencias urbanísticas y de las normas contenidas en el Plan de Ordenamiento Territorial se recomienda a la Alcaldía Local de San Cristóbal dentro de su competencia como encargada del control urbano, ejercer la vigilancia y control durante la ejecución de las obras.

<p>Elaboró:</p>  <p>CONSUELO SÁNCHEZ VARGAS Ingeniera Civil - Conceptos Técnicos M. P.25202-74228 CND</p>	<p>Revisó:</p>  <p>NUBIA LUCÍA RAMÍREZ CRIOLLO Profesional Especializado Estudios y Conceptos Técnicos</p>
<p>Avaló:</p>  <p>JESÚS ENRIQUE ROJAS OCHOA Profesional Especializado Estudios y Conceptos Técnicos</p>	