	CONCEPTO TÉCNICO SOBRE NECESIDAD DE ESTUDIOS DETALLADOS DE AMENAZA Y RIESGO POR FENOMENOS DE REMOCIÓN EN MASA DENTRO DEL TRÁMITE DE LICENCIA URBANÍSTICA	Código:	GPR-FT-10
		Versión:	04
		Fecha de revisión:	21/06/2011

1. INFORMACIÓN DE REFERENCIA

1.1 CONCEPTO TÉCNICO No. CT:	7097
1.2 ÁREA:	Técnica y de Gestión
1.3 COORDINACIÓN:	Investigación y Desarrollo
1.4 REFERENCIA CRUZADA RADICADO FOPAE:	2013ER10406
1.5 RESPUESTA OFICIAL No.	RO-66312


2. INFORMACIÓN GENERAL

2.1 SOLICITANTE:	CURADURÍA URBANA No. 4
2.2 PROYECTO:	Vivienda
2.3 LOCALIDAD:	4. San Cristóbal
2.4 UPZ:	34. 20 de Julio
2.5 BARRIO O SECTOR CATASTRAL:	Urbanización Villa de los Alpes
2.6 DIRECCIÓN:	Calle 36 Sur No 3 A - 03
2.7 CHIP:	AAA0008EABR
2.8 MANZANA CATASTRAL:	63
2.9 PREDIO CATASTRAL:	28
2.10 ÁREA (Ha):	0.0036 (*)
2.11 FECHA DE VISITA: FECHA DE EMISIÓN CT:	Octubre 24 de 2013 Noviembre 20 de 2013

(*) Área indicada en el oficio de solicitud enviada por la Curaduría Urbana No. 4.

3. INTRODUCCIÓN

De acuerdo con el Artículo 141 del Decreto 190 de 2004 (modificado por el Decreto 364 de 2013), el cual compila los Decretos 619 de 2000 y el 469 de 2003, donde se define y se revisa el Plan de Ordenamiento Territorial de Bogotá D.C. "Condicionamientos para adelantar procesos de urbanismo y construcción en zonas de amenaza o riesgo alto y medio", se establece que para la solicitud de licencias de urbanismo se debe anexar el estudio detallado de amenaza y riesgo por movimientos en masa para el futuro desarrollo, el cual debe incluir el diseño de las medidas de mitigación. Estos estudios deben cumplir con los términos de referencia establecidos para tal fin por la Dirección de Prevención y Atención de Emergencias – DPAAE, actualmente Fondo de Prevención y Atención de Emergencias – FOPAE, de la Alcaldía Mayor de Bogotá D.C., en concordancia con lo establecido en el literal b del numeral 1 del Artículo 141 del Decreto 190 de 2004.

 ALCALDÍA MAYOR DE BOGOTÁ D.C. Fondo Prevención y Atención Emergencias	CONCEPTO TÉCNICO SOBRE NECESIDAD DE ESTUDIOS DETALLADOS DE AMENAZA Y RIESGO POR FENOMENOS DE REMOCIÓN EN MASA DENTRO DEL TRÁMITE DE LICENCIA URBANÍSTICA	Código:	GPR-FT-10
		Versión:	04
		Fecha de revisión:	21/06/2011

Conforme con el plano normativo de "Amenaza por Remoción en Masa" del Plan de Ordenamiento Territorial de Bogotá – POT, el sector del proyecto ubicado de la Calle 36 Sur No 3 A-03, de la Localidad de San Cristóbal, se encuentra en una zona de AMENAZA MEDIA por procesos de remoción en masa (Figura 1).

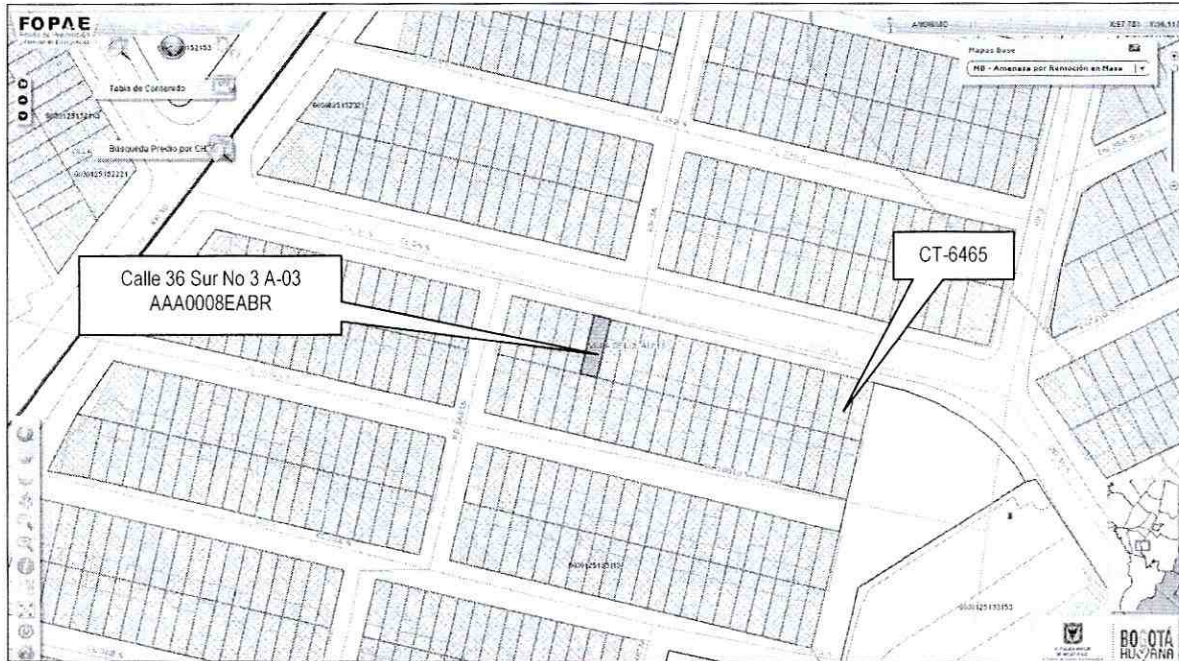



Figura No. 1 Localización General del proyecto ubicado en la Calle 36 Sur No 3 A - 03, en el Plano Normativo de Amenaza por Remoción en Masa del POT (Decreto 190 de 2004), el cual se encuentra en amenaza media.

En este contexto, las especificaciones técnicas en cuanto a la necesidad de una o dos fases para el desarrollo del Estudio, se aplicarán de acuerdo con el tipo de licencia solicitada y de estudios previos considerando los criterios relacionados en la Tabla No. 1, Artículo Quinto, de la Resolución 227 de 2006. Es así como para Licencias de Construcción en modalidad de obra nueva para urbanizaciones consolidadas y aprobadas fuera del marco del POT, para construcciones mayores de dos pisos en desarrollos legalizados antes de 1997 o para construcciones hasta dos pisos fuera del marco del Título E del Reglamento Colombiano de Construcción Sismo Resistente NSR – 10, se deberá solicitar concepto al FOPAE (antes Dirección de Prevención y Atención de Emergencias – DPAAE).

4. ALCANCE Y LIMITACIONES

Las conclusiones y recomendaciones del presente concepto, están basadas en la revisión de antecedentes que reposan en el FOPAE y en las características físicas observadas durante la inspección visual llevada a cabo en la zona del proyecto, la cual es necesariamente limitada; por lo tanto, pueden presentarse situaciones, condiciones o fenómenos no detectables que se escapan del alcance de este concepto. Su vigencia es temporal, mientras no se modifiquen significativamente las condiciones del sector. El objetivo primordial es identificar las condiciones físicas de la zona, para evaluar la susceptibilidad de la misma a

	CONCEPTO TÉCNICO SOBRE NECESIDAD DE ESTUDIOS DETALLADOS DE AMENAZA Y RIESGO POR FENOMENOS DE REMOCIÓN EN MASA DENTRO DEL TRÁMITE DE LICENCIA URBANÍSTICA	Código:	GPR-FT-10
		Versión:	04
		Fecha de revisión:	21/06/2011

presentar procesos de inestabilidad y definir la necesidad de realizar un estudio detallado de amenaza y riesgo por procesos de remoción en masa (Fase II, Resolución No. 227 de 2006).


5. ANTECEDENTES

El predio objeto del presente concepto se encuentra localizado en la urbanización Villa de Los Alpes, la cual ha sido objeto de varios pronunciamientos por parte del FOPAE dada la problemática que se presenta en el sector relacionada con diferentes procesos de remoción en masa. La Urbanización Villa de los Alpes fue construida hace aproximadamente 25 años por la firma Viviendas Planificadas S.A. perteneciente a la Organización Luis Carlos Sarmiento Angulo Ltda. (O.L.C.S.A.L), sobre un sector conformado por laderas de mediana pendiente, donde se evidencian áreas específicas sometidas a movimiento lento o reptación, agrietamientos y fisuras en varias viviendas y la destrucción total o parcial en algunas de ellas, localizadas en la parte alta de la urbanización, esto último como consecuencia de un deslizamiento que además afectó 80 metros de la Avenida a Villavicencio. En general el porcentaje de afectación por movimientos por remoción en masa activos en el área de estudio corresponde a un 4%, y entre estos se resalta el sector alto de la urbanización de Villa de los Alpes donde a mediados del año 1999 se aceleró un antiguo deslizamiento. El citado movimiento fue estudiado detalladamente por la firma Luis Fernando Orozco & Cía Ltda, la misma empresa que realizó los estudios de suelos para la construcción de las viviendas, por la firma Consultoría Colombiana S.A. en atención a una solicitud del Instituto de Desarrollo Urbano IDU; este último estudio relacionado concretamente con la estabilización del sector afectado de la Avenida.

Al respecto cabe mencionar que el FOPAE, ha contratado estudios específicos para identificar la situación de riesgo de las viviendas de la Urbanización Villa de los Alpes y definir acciones de mitigación, es así como contrató en el año 2000 con la firma Geoingeniería Ltda., los "Estudios de Amenaza y Riesgos por Remoción en Masa y la Evaluación de Alternativas de Mitigación para la Urbanización Villa de Los Alpes, en la Localidad de San Cristóbal". Aunque en este estudio no se tuvo en cuenta directamente la evaluación de riesgo de predios distintos a los de la citada urbanización, si se presentan detalles que sirven para contextualizar el entorno geológico – geotécnico de los alrededores que incluyen el área de influencia del predio objeto de este concepto; es así como de acuerdo con el Mapa de Zonificación de Amenaza por Fenómenos de Remoción en Masa del citado estudio, el sector que corresponde con el predios objeto del concepto es categorizado con AMENAZA BAJA.

Dentro del mismo caso de la Urbanización Villa de los Alpes, el FOPAE, ha adelantado varios monitoreos dentro de los cuales se encuentra el contrato de consultoría CONS 360 de 2003: "Monitoreo estructural a las viviendas de la Urbanización Villa de los Alpes, Localidad San Cristóbal, Bogotá, D.C.", suscrito con el Ingeniero ANDRÉS VÁSQUEZ KENNEDY con el fin de identificar las viviendas que presentaban mayor grado de deterioro y que requerían la evacuación de las familias de acuerdo con la seguridad y habitabilidad de las edificaciones. En desarrollo de este contrato se realizaron cuatro campañas de monitoreo, en donde se hicieron recomendaciones de evacuación de algunas viviendas.

Con el mismo objetivo se adelantó el contrato de consultoría CONS 493 de 2004: "Monitoreo y seguimiento a las viviendas de la Urbanización Villa de los Alpes, de la localidad de San Cristóbal, en la Ciudad de Bogotá, D.C.", suscrito con el Ingeniero EDMUNDO RIVERA ALVAREZ. En este caso el monitoreo contempló el control topográfico de los movimientos del terreno, el reconocimiento geotécnico periódico y el control

	CONCEPTO TÉCNICO SOBRE NECESIDAD DE ESTUDIOS DETALLADOS DE AMENAZA Y RIESGO POR FENOMENOS DE REMOCIÓN EN MASA DENTRO DEL TRÁMITE DE LICENCIA URBANÍSTICA	Código:	GPR-FT-10
		Versión:	04
		Fecha de revisión:	21/06/2011

estructural de 123 viviendas pertenecientes a las Manzanas 73, 74, 75 y 76. Según el monitoreo, el 32% de las viviendas presentan un nivel de riesgo bajo, el 29% riesgo medio, el 11% riesgo alto el 21% riesgo crítico y el restante (7%) corresponde a viviendas en las cuales no fue posible inspeccionarlas internamente.

En el año 2006 se ejecutó el Contrato de Consultoría No. CONS 237-2006. "Monitoreo geotécnico y estructural en el sector de la Urbanización Villa de los Alpes y el barrio Atenas de la localidad de San Cristóbal", a cargo de la firma: PERFORACIONES SERVICIOS INGENIERÍA P.S.I. S.A.

En el año 2007, mediante el contrato No. 279 el FOPAE adelantó el "Monitoreo Geotécnico y Estructural en el Sector de la Urbanización Villa de los Alpes Localidad de San Cristóbal" por parte de la firma GEOCING LTDA.

En el año 2010, el FOPAE contrató el "Monitoreo Geotécnico y Estructural en el Sector de la Urbanización Villa de los Alpes Localidad de San Cristóbal" con la firma Edgar Eduardo Rodríguez Granados mediante contrato No. 717 de 2009.

A partir de estos tres últimos contratos, se tomaron por parte del FOPAE, algunas medidas preventivas dentro de la gestión del riesgo.


En el Sistema de Información para la Gestión de Riesgos y Atención de Emergencias de Bogotá – SIRE, se encontraron los siguientes documentos técnicos relacionados con el sector donde se ubica el predio objeto del presente concepto técnico:

Tabla 1. Diagnóstico Técnico por remoción en masa en el sector aledaño al predio objeto de concepto por parte del FOPAE.

DOCUMENTO	PREDIO	DESCRIPCIÓN
DI-2096 Agosto de 2004	Carrera 1B No. 36C-33 Sur	Se presentó un deslizamiento en material orgánico y de relleno, en un talud de corte de 4.5m de altura y 5.0m de ancho, el cual se produjo debido a la realización de una excavación por parte del propietario del predio, sin la implementación de las medidas de contención y protección adecuadas. De acuerdo al citado diagnóstico técnico, el deslizamiento podría tener carácter retrogresivo si no se implementaban medidas de contención y estabilización. Se recomendó diseñar y construir en el corto plazo, una estructura de contención y protección junto con sus sistemas de drenaje que garantizaran la estabilidad del talud.

Tabla 2. Comunicados de remoción en masa en el sector de estudio por parte del FOPAE.

DOCUMENTO	PREDIO	DESCRIPCIÓN
RO-18760 de 2006	Transversal 1B No 36C 89 Sur	Se realizó visita técnica para el predio ubicado en la Transversal 1B No 36C 89 Sur, en donde se informó al solicitante, que la DPAE (actualmente FOPAE) encontró un talud de corte con una altura de 4.5 m y 18 m de largo, realizado posiblemente para el emplazamiento de las dos viviendas que se localizan en el predio con nomenclatura Transversal 1B No 36- 11. Sobre el costado derecho de la vía sin pavimentar en la Transversal 1B a la altura de

	CONCEPTO TÉCNICO SOBRE NECESIDAD DE ESTUDIOS DETALLADOS DE AMENAZA Y RIESGO POR FENOMENOS DE REMOCIÓN EN MASA DENTRO DEL TRÁMITE DE LICENCIA URBANÍSTICA	Código:	GPR-FT-10
		Versión:	04
		Fecha de revisión:	21/06/2011


		<p>la Calle 36C, se observó un muro en concreto ciclópeo de 0.70 m de altura y 12.0 m de largo sin ningún tipo de estructura de cimentación. El talud presentaba además erosión, desconfinamiento de material, desprendimientos producto de la filtración de aguas lluvias que se descargan directamente desde la cubierta de las viviendas hacia el talud y sobrecargas en la corona (paso peatonal y ocasional de vehículos). Se estimó en ese momento que las viviendas se podrían ver afectas por el desprendimiento de material o por el desplome del muro en concreto ciclópeo, viéndose comprometida la habitabilidad de las viviendas en el mediano plazo. Se recomendó reconformar y estabilizar el talud de corte por parte de los propietarios mediante la implementación de obras de protección geotécnica, las cuales deberían contar con un sistema de drenaje para la evacuación de las aguas superficiales y subsuperficiales con el fin de garantizar la estabilidad del talud y de las viviendas.</p>
--	--	---

Además en el SIRE para sectores aledaños se encontraron conceptos técnicos emitidos por el FOPAE para el trámite de licencias de construcción. Esta información se consigna en la Tabla 3.

Tabla 3. Conceptos técnicos emitidos para el trámite de licencias de construcción por parte del FOPAE.

DOCUMENTO	PREDIO	DESCRIPCIÓN
CT-5755 Enero de 2010	Transversal 1B No. 36C-57 Sur	Emitido para el proyecto ubicado en la Transversal 1B No. 36C-57 Sur para la construcción de una edificación de tres (3) pisos, concluyó que teniendo en cuenta los aspectos observados y evaluados NO SE REQUIERE adelantar la FASE II del estudio detallado de amenaza y riesgo por remoción en masa, de acuerdo con lo establecido en la Resolución 227 de 2006.
CT-5334 Agosto de 2008	Av. Calle 36 Sur No 1B-46/50	Emitido para el proyecto ubicado en la Av. Calle 36 SUR No 1B-46 y Av. Calle 36 SUR No 1B-50 para la construcción de una edificación de tres (3) pisos, concluyó que teniendo en cuenta los aspectos observados y evaluados SE REQUIERE adelantar la FASE II del estudio detallado de amenaza y riesgo por remoción en masa, de acuerdo con lo establecido en la Resolución 227 de 2006.
CT-6222 Mayo de 2011	Calle 36I Sur No. 1B-11	Emitido para el proyecto ubicado en la Calle 36I Sur No. 1B-11 para la construcción de una edificación de tres (3) pisos, concluyó que teniendo en cuenta los aspectos observados y evaluados NO SE REQUIERE adelantar la FASE II del estudio detallado de amenaza y riesgo por remoción en masa, de acuerdo con lo establecido en la Resolución 227 de 2006.

Es importante anotar que los antecedentes descritos anteriormente demuestran que la zona de la urbanización Villa de Los Alpes presenta inestabilidad geotécnica que generó un proceso de remoción en masa importante afectando a una gran cantidad de viviendas y familias. Sin embargo, se deduce de los estudios mencionados previamente que las zonas inestables se ubican sobre una unidad geológica (Rellenos antrópicos no tratados), diferente a la que se presenta en el predio de la Calle 36 Sur No 3 A-03 (Flujos de Tierra (Qft), en este sentido se considera que se deben realizar estudios técnicos pertinentes con las medidas necesarias, que garanticen la estabilidad del proyecto a ejecutar.

 ALCALDÍA MAYOR DE BOGOTÁ D.C. Fondo Prevención y Atención Emergencias	CONCEPTO TÉCNICO SOBRE NECESIDAD DE ESTUDIOS DETALLADOS DE AMENAZA Y RIESGO POR FENOMENOS DE REMOCIÓN EN MASA DENTRO DEL TRÁMITE DE LICENCIA URBANÍSTICA	Código:	GPR-FT-10
		Versión:	04
		Fecha de revisión:	21/06/2011

6. DESCRIPCIÓN DEL PROYECTO

De acuerdo con la información suministrada en el oficio del solicitante, el proyecto a construirse en la Calle 36 Sur No 3 A-03, de la Localidad de San Cristóbal, contempla la construcción de una (1) edificación de tres (3) pisos, con sistema de cimentación mediante zapatas aisladas con una profundidad máxima de excavación de 1.2 m. El área de la construcción proyectada es 75 m², en un lote de 36m². De acuerdo a la información de la solicitud realizada por la Curaduría Urbana No 4., la licencia de construcción **involucra la demolición total** de la edificación existente para la implantación del nuevo proyecto.

7. DESCRIPCIÓN FÍSICA DEL SECTOR


Dados los antecedentes descritos en el numeral 5 del presente concepto, la visita técnica realizada al predio se concentró en definir si para este momento, se presentaba alguna afectación debido a los movimientos registrados en la Urbanización Villa de los Alpes. Una vez realizada la inspección visual se pudo establecer que en el momento de la visita en el predio no se presentan evidencias de procesos de remoción en masa activos que permitan inferir un movimiento generalizado del sector de la ladera que ocupa el sitio donde se desarrollará el proyecto de construcción.

De acuerdo con el Mapa Geológico Local del estudio elaborado por la Firma Geoingeniería (2000), el predio ubicado en la Calle 36 Sur No 3 A - 03, se encuentra sobre Flujos de Tierra (Qft), que corresponden principalmente a arcillosos, de por si los flujos de tierra corresponde a suelos residuales transportados de la Formación Bogotá y en general se muestran como unidades blandas con contenido de humedad importante especialmente en las vecindades entre el flujo y el suelo residual, estos flujos de tierra han sufrido movimiento y dentro de su estructura se presentan discontinuidades heredadas de los antiguos movimientos. Estos flujos generalmente son de color rojo oscuro y en algunos casos de aspecto moteado heredado de los suelos residuales.

Desde el punto de vista geomorfológico, el terreno donde se busca adelantar el proyecto se encuentra sobre Rellenos por construcción de urbanización (Qru), los cuales se definen como los sectores que por motivos de diseño fue necesario rellenar sobre antiguos flujos de tierra, suelo residual o rellenos para la construcción de la vía, para tener los niveles deseados de construcción, con espesores que varían entre 0 a 5 metros en los sectores donde se localizan viviendas en la urbanización.

Vale la pena mencionar que de acuerdo con el estudio realizado por la firma Geoingeniería (año 2000), tanto las unidades geológicas como las geomorfológicas sobre las cuales se ubica el proyecto de la Calle 36 Sur No 3A - 03, son diferentes a las que se encuentran en las zonas inestables de la Urbanización Villa de Los Alpes. Sin embargo, es claro que cualquier intervención de la zona deberá hacerse basada en estudios técnicos detallados que contemplen la evaluación de la estabilidad de las intervenciones y el diseño detallado de las medidas de estabilización correspondientes para todas las etapas del proyecto (construcción y operación).

El sector donde se ubica el predio presenta un uso de suelo urbano, en un sector consolidado con densidad de construcción alta, en un terreno con pendiente media a baja, contando con vías pavimentadas con

	CONCEPTO TÉCNICO SOBRE NECESIDAD DE ESTUDIOS DETALLADOS DE AMENAZA Y RIESGO POR FENOMENOS DE REMOCIÓN EN MASA DENTRO DEL TRÁMITE DE LICENCIA URBANÍSTICA	Código:	GPR-FT-10
		Versión:	04
		Fecha de revisión:	21/06/2011

infraestructura por medio de las cuales el agua de escorrentía es recolectada y conducida al sistema de alcantarillado del sector.


En la zona se encuentran edificaciones de hasta cuatro (4) pisos de altura; al momento de la verificación técnica se encontró una edificación de tres niveles construida en mampostería simple, no se evidencian en las construcciones aledañas daños que infieran procesos de inestabilidad activos dentro del área que ocupará el proyecto en mención; así mismo, en las edificaciones y vías aledañas no se observaron evidencias o rasgos físicos asociados a la ocurrencia de procesos de remoción en masa activos de carácter local que involucren el área donde se busca desarrollar el proyecto.



Teniendo en cuenta lo anterior, es importante efectuar una apropiada y completa caracterización física y mecánica de todos los materiales presentes en el subsuelo, que presenten interacción con la edificación proyectada y con los predios vecinos, para de esta manera, además de proponer un adecuado nivel de cimentación y valor de capacidad portante admisible para el diseño de la cimentación, dar las medidas y recomendaciones pertinentes de intervención de la zona, garantizando en todo momento taludes de excavación estables y obras de contención seguras y confiables, ofreciendo no solo condiciones de estabilidad para el proyecto sino también para las edificaciones e infraestructuras aledañas.

8. CONCLUSIONES Y RECOMENDACIONES


Teniendo en cuenta los aspectos observados y evaluados en este concepto técnico, se considera que para la construcción del proyecto ubicado en la Calle 36 Sur No 3 A - 03, de la Localidad de San Cristóbal, **NO SE REQUIERE** adelantar la FASE II del estudio detallado de amenaza y riesgo por remoción en masa, de acuerdo con lo establecido en la Resolución 227 de 2006; por otra parte, esto no exime al constructor del cumplimiento del resto de la normatividad vigente (Norma Sismo Resistente – Código de Construcción – Resolución de Legalización, etc.).

 ALCALDÍA MAYOR DE BOGOTÁ D.C. Fondo Prevención y Atención Emergencias	CONCEPTO TÉCNICO SOBRE NECESIDAD DE ESTUDIOS DETALLADOS DE AMENAZA Y RIESGO POR FENOMENOS DE REMOCIÓN EN MASA DENTRO DEL TRÁMITE DE LICENCIA URBANÍSTICA	Código:	GPR-FT-10
		Versión:	04
		Fecha de revisión:	21/06/2011

Es importante aclarar que el pronunciamiento del FOPAE con respecto a la necesidad de estudios detallados de amenaza y riesgo por fenómenos de remoción en masa, no exime al constructor responsable ni a sus consultores de ninguna de las responsabilidades que les corresponden respecto de la seguridad y garantía de estabilidad de las obras y sectores que se proponen intervenir, así como del cumplimiento del resto de la normatividad vigente (Reglamento Colombiano de Construcción Sismo Resistente – Código de Construcciones de Bogotá – Resolución de Legalización, etc.) por lo que en cualquier caso y para cualquier intervención, se deben realizar estudios técnicos pertinentes que garanticen la seguridad y funcionalidad de las edificaciones.

Desde el punto de vista de remoción en masa, el FOPAE recomienda la realización de un estudio geotécnico y de cimentaciones que cumpla con los requisitos establecidos en el Título H del Reglamento Colombiano de Construcción Sismo Resistente NSR-10 (antes NSR-98). Dicho estudio debe contemplar la evaluación de estabilidad de las intervenciones y el diseño detallado de las medidas de estabilización correspondientes; para los posibles cortes ocasionados en el terreno, se tendrán en cuenta los empujes de tierra generados por condiciones morfológicas, los esfuerzos inducidos por eventos sísmicos y las sobrecargas generadas por las edificaciones. El diseño geotécnico debe garantizar en todo momento la estabilidad general del lote y su entorno, lo cual es competencia del responsable del proyecto, previendo la generación de posibles condiciones de riesgo público. Se recomienda que el estudio presentado a la entidad encargada de expedir la Licencia de Construcción incluya los siguientes aspectos adicionales:

- Efectuar una apropiada y completa caracterización física y mecánica de todos los materiales presentes en el subsuelo, que presenten interacción con las edificaciones proyectadas y con los predios vecinos, para de esta manera, además de proponer un adecuado nivel de cimentación y valor de capacidad portante admisible para el diseño de la cimentación, dar las medidas y recomendaciones pertinentes de intervención de la zona, garantizando en todo momento taludes de excavación estables y obras de contención seguras y confiables, ofreciendo no solo condiciones de estabilidad para el proyecto sino también para las edificaciones e infraestructuras aledañas.
- Analizar y validar en el área de influencia del proyecto, la información contenida en los estudios previos realizados para el sector, en especial lo relacionado con los procesos de inestabilidad existentes en la Urbanización Villa de Los Alpes, de tal forma que se incluya en los análisis del estudio todos los antecedentes y se tengan en cuenta para el planteamiento de las medidas de estabilización requeridas para garantizar la estabilidad del proyecto y la infraestructura aledaña (vías, edificaciones, redes de servicios públicos, etc.).
- Incluir la evaluación de estabilidad general del sector en el área de influencia del proyecto y precisar las medidas de estabilización y prevención a nivel de diseño detallado para la correspondiente etapa de construcción y operación del proyecto.
- Verificar que en la etapa de construcción y operación del proyecto se conserven los niveles de estabilidad establecidos en el estudio geotécnico.
- Definir de forma detallada las etapas mediante las cuales deberán realizarse las excavaciones.




 ALCALDÍA MAYOR DE BOGOTÁ D.C. Fondo Prevención y Atención Emergencias	CONCEPTO TÉCNICO SOBRE NECESIDAD DE ESTUDIOS DETALLADOS DE AMENAZA Y RIESGO POR FENOMENOS DE REMOCIÓN EN MASA DENTRO DEL TRÁMITE DE LICENCIA URBANÍSTICA	Código:	GPR-FT-10
		Versión:	04
		Fecha de revisión:	21/06/2011

- Cumplir con los requisitos para el diseño de estructuras de contención establecidos en el Título H del Reglamento Colombiano de Construcción Sismo Resistente NSR-10 (antes NSR-98).

Teniendo en cuenta que para la implantación del proyecto se deben realizar cortes en el terreno, durante el proceso de excavación y construcción, se recomienda implementar un Plan de Seguimiento y Monitoreo documentado que tenga en cuenta las distintas etapas constructivas, de tal manera que si se advierten problemas de inestabilidad geotécnica o estructural, se puedan tomar los correctivos necesarios y se pueda hacer un seguimiento por las autoridades. Adicionalmente, se deben tomar por parte del constructor, las medidas de seguridad necesarias, de tal forma que se garantice la vida e integridad del personal de la obra y los transeúntes en la zona de influencia del proyecto.

Conforme con los Artículos 15 y 16 del Decreto Distrital 332 de 2004, la responsabilidad por el daño que pueda causarse por la materialización del riesgo público derivado de la no implementación de las medidas de mitigación o prevención es de quién adelanta la actividad que da lugar a él. Igualmente, se establece la necesidad de adoptar los planes de emergencia y contingencia que permitan atender una situación imprevista que pudiera desencadenarse en cualquier momento.

Finalmente, con el fin de asegurar el cumplimiento de las licencias urbanísticas y de las normas contenidas en el Plan de Ordenamiento Territorial se recomienda a la Alcaldía Local de San Cristóbal dentro de su competencia como encargada del control urbano, ejercer la vigilancia y control durante la ejecución de las obras.

Elaboró:  GONZALO ADOLFO FIGUEREDO CAMACHO Ingeniero Civil - Grupo de Conceptos Técnicos M. P. 25202168568CND	Revisó:  NUBIA LUCÍA RAMÍREZ CRIOLLO Prof. Especializado - Conceptos
Avaló:  DAVID VALDÉS CRUZ Prof. Especializado - Investigación y Desarrollo	