 ALCALDÍA MAYOR DE BOGOTÁ D.C. Fondo Prevención y Atención Emergencias	CONCEPTO TÉCNICO SOBRE NECESIDAD DE ESTUDIOS DETALLADOS DE AMENAZA Y RIESGO POR FENOMENOS DE REMOCIÓN EN MASA DENTRO DEL TRÁMITE DE LICENCIA URBANÍSTICA	Código:	GPR-FT-10
		Versión:	04
		Fecha de revisión:	21/06/2011

1. INFORMACIÓN DE REFERENCIA

1.1 CONCEPTO TÉCNICO No. CT:	7071
1.2 ÁREA:	Técnica y de Gestión
1.3 COORDINACIÓN:	Investigación y Desarrollo
1.4 REFERENCIA CRUZADA RADICADO FOPAE:	2013ER6958
1.5 RESPUESTA OFICIAL No.	RO-65689


2. INFORMACIÓN GENERAL

2.1 SOLICITANTE:	CURADURÍA URBANA No. 2
2.2 PROYECTO:	Palo Alto 2 Etapa
2.3 LOCALIDAD:	11. Suba
2.4 UPZ:	24. Niza
2.5 BARRIO O SECTOR CATASTRAL:	Niza Suba
2.6 DIRECCIÓN:	Carrera 62 No. 128 C – 70
2.7 CHIP:	AAA0119ZDNX
2.8 MANZANA CATASTRAL:	31
2.9 PREDIO CATASTRAL:	19
2.10 ÁREA (Ha):	0.08(*)
2.11 FECHA DE VISITA:	25 de Julio de 2013

(*) Área indicada en el oficio de solicitud enviada por la Curaduría Urbana No. 2.

3. INTRODUCCIÓN

De acuerdo con el Artículo 141 del Decreto 190 de 2004 el cual compila los Decretos 619 de 2000 y el 469 de 2003, donde se define y se revisa el Plan de Ordenamiento Territorial de Bogotá D.C. "Condicionamientos para adelantar procesos de urbanismo y construcción en zonas de amenaza o riesgo alto y medio", se establece que para la solicitud de licencias de urbanismo se debe anexar el estudio detallado de amenaza y riesgo por movimientos en masa para el futuro desarrollo, el cual debe incluir el diseño de las medidas de mitigación. Estos estudios deben cumplir con los términos de referencia establecidos para tal fin por la Dirección de Prevención y Atención de Emergencias – DPAAE, actualmente Fondo de Prevención y Atención de Emergencias – FOPAE, de la Alcaldía Mayor de Bogotá D.C., en concordancia con lo establecido en el literal b del numeral 1 del Artículo 141 del Decreto 190 de 2004.

	CONCEPTO TÉCNICO SOBRE NECESIDAD DE ESTUDIOS DETALLADOS DE AMENAZA Y RIESGO POR FENOMENOS DE REMOCIÓN EN MASA DENTRO DEL TRÁMITE DE LICENCIA URBANÍSTICA	Código:	GPR-FT-10
		Versión:	04
		Fecha de revisión:	21/06/2011

Conforme con el plano normativo de "Amenaza por Remoción en Masa" del Plan de Ordenamiento Territorial de Bogotá – POT, el sector del proyecto ubicado en la Carrera 62 No. 128 C – 70, de la Localidad de Suba, se encuentra en una zona de Amenaza Media por procesos de remoción en masa (Figura 1).

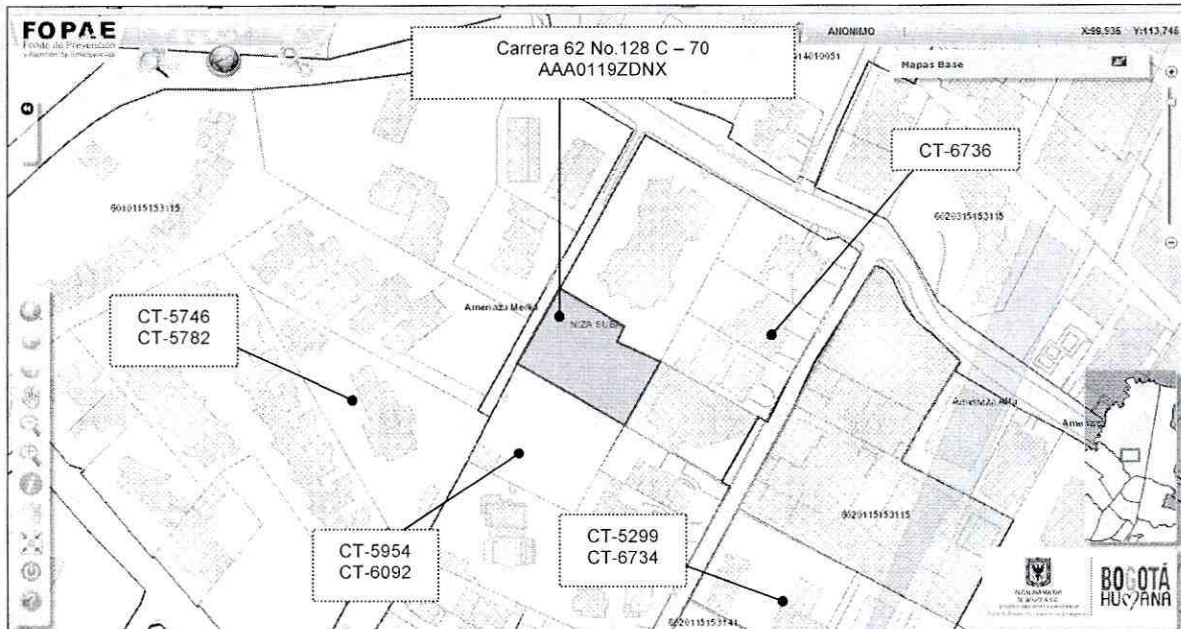



Figura 1. Localización general del proyecto ubicado en la Carrera 62 No. 128 C - 70, en el Plano Normativo de Amenaza por Remoción en Masa del POT (Decreto 190 de 2004), el cual se encuentra en Amenaza Media.

En este contexto, las especificaciones técnicas en cuanto a la necesidad de una o dos fases para el desarrollo del Estudio, se aplicarán de acuerdo con el tipo de licencia solicitada y de estudios previos considerando los criterios relacionados en la Tabla No. 1, Artículo Quinto, de la Resolución 227 de 2006. Es así como para Licencias de Construcción en modalidad de obra nueva o que contemple intervención con excavaciones a cielo abierto para urbanizaciones consolidadas y aprobadas fuera del marco del POT, para construcciones mayores de dos pisos en desarrollos legalizados antes de 1997 o para construcciones hasta dos pisos fuera del marco del Título E del Reglamento Colombiano de Construcción Sismo Resistente NSR – 10, se deberá solicitar concepto al FOPAE (antes Dirección de Prevención y Atención de Emergencias – DPAE).

4. ALCANCE Y LIMITACIONES.

Las conclusiones y recomendaciones del presente concepto, están basadas en la revisión de antecedentes que reposan en el FOPAE y en las características físicas observadas durante la inspección visual llevada a cabo en la zona del proyecto, la cual es necesariamente limitada; por lo tanto, pueden presentarse situaciones, condiciones o fenómenos no detectables que se escapan del alcance de este concepto. Su vigencia es temporal, mientras no se modifiquen significativamente las condiciones del sector. El objetivo primordial es identificar las condiciones físicas de la zona, para evaluar la susceptibilidad de la misma a



 ALCALDÍA MAYOR DE BOGOTÁ D.C. Fondo Prevención y Atención Emergencias	CONCEPTO TÉCNICO SOBRE NECESIDAD DE ESTUDIOS DETALLADOS DE AMENAZA Y RIESGO POR FENOMENOS DE REMOCIÓN EN MASA DENTRO DEL TRÁMITE DE LICENCIA URBANÍSTICA	Código:	GPR-FT-10
		Versión:	04
		Fecha de revisión:	21/06/2011

presentar procesos de inestabilidad y definir la necesidad de realizar un estudio detallado de amenaza y riesgo por procesos de remoción en masa (Fase II, Resolución No. 227 de 2006).

5. ANTECEDENTES


En el Sistema de Información para la Gestión de Riesgos y Atención de Emergencias de Bogotá – SIRE, no se encontraron documentos técnicos relacionados con la ocurrencia de procesos de remoción en masa en el sector donde se ubica el predio objeto del presente concepto técnico.

Por otro lado, en el SIRE para el sector aledaño al predio se encontraron conceptos técnicos emitidos por el FOPAE para el trámite de licencias de construcción, los cuales se relacionan en la Tabla No. 1.

Tabla 1. Conceptos técnicos emitidos en el sector, por parte del FOPAE, para el trámite de licencias de construcción.

DOCUMENTO	PREDIO	DESCRIPCIÓN
CT-6736 Diciembre de 2012	Carrera 77 No 128A-93	Emitido para la construcción de una edificación de diez niveles y un sótano, concluyó que teniendo en cuenta los aspectos observados y evaluados NO SE REQUIERE adelantar la FASE II del estudio detallado de amenaza y riesgo por remoción en masa, de acuerdo con lo establecido en la Resolución 227 de 2006
CT-6734 Enero de 2013	Carrera 77 No. 128A-40	Emitido para el proyecto localizado en la Carrera 77 No. 128A-40 para el cual se concluyó que dados los aspectos observados y evaluados para el predio, no se requiere adelantar la Fase II del estudio detallado de amenaza y riesgo.
CT-5954 CT-6092 Octubre de 2010	Carrera 78 No. 128A-64	Revisión del estudio detallado de Fenómenos de Remoción en Masa (Fase I) para el proyecto ubicado en la Carrera 78 No. 128A-64.
CT-5746 CT-5782 Enero de 2010	Carrera 78 No. 128A-43 Proyecto "Edificio Sotileza"	Teniendo en cuenta la información revisada y analizada en el estudio de Fase I, de acuerdo con los términos de referencia de la Resolución 227 de 2006, se encuentra soportada la solicitud de reclasificación de la amenaza por fenómenos de remoción en masa para este predio, a una categoría de amenaza baja.
CT-5299	Carrera 77 No.128A-40	Teniendo en cuenta la información revisada y analizada en el estudio de Fase I, de acuerdo con los términos de referencia de la Resolución 227 de 2006, se encuentra soportada la solicitud de reclasificación de la amenaza por fenómenos de remoción en masa para este predio, a una categoría de amenaza baja.

De acuerdo con lo anterior, en el sector inmediatamente aledaño al predio objeto del presente concepto técnico no hay reportes oficiales de procesos de remoción en masa de carácter local en el predio en el momento de la emisión de este concepto.

	CONCEPTO TÉCNICO SOBRE NECESIDAD DE ESTUDIOS DETALLADOS DE AMENAZA Y RIESGO POR FENOMENOS DE REMOCIÓN EN MASA DENTRO DEL TRÁMITE DE LICENCIA URBANÍSTICA	Código:	GPR-FT-10
		Versión:	04
		Fecha de revisión:	21/06/2011

6. DESCRIPCIÓN DEL PROYECTO

De acuerdo con la información suministrada en el oficio del solicitante, el proyecto ubicado en la Carrera 62 No. 128 C – 70, de la Localidad de Suba, contempla la construcción de una (1) edificación de cuatro (4) pisos, y un (1) sótano, con sistema de cimentación mediante zapatas con vigas de amarre, con una profundidad máxima de excavación de 5,8 m. El área de la construcción proyectada es de 1292,13 m², en un lote de 800,56 m².

7. DESCRIPCIÓN FÍSICA DEL SECTOR

Según el estudio de Zonificación por Inestabilidad del Terreno para Diferentes Localidades en la Ciudad de Santafé de Bogotá D.C., (INGEOCIM, 1998), desde el punto de vista geológico, el predio objeto de consulta se emplaza sobre materiales de Depósitos de Pendiente Coluvión (Qdlc), que corresponde a depósitos matriz soportados conformados por guijos y bloques de arenisca cuarzosa, embebidos en una matriz arcillosa y arcilloarenosa.


De acuerdo con el estudio mencionado, geomorfológicamente el predio donde se busca desarrollar el proyecto se encuentra emplazado sobre una unidad con rasgo genético depositacional en ladera, con geoformas de laderas de acumulación, cuya morfometría corresponde laderas con pendientes regulares, algunas veces rectas hasta 37°, drenaje poco denso y valles en media caña; cuyos procesos morfodinámicos son erosión en surcos y algunas veces cárcavas, erosión laminar y exiguos deslizamientos. En el mapa de procesos del citado estudio no se cartografiaron procesos de remoción en masa en inmediaciones del predio objeto del presente concepto técnico.


La zona de interés cuenta con un uso de suelo urbano, que corresponde a un sector consolidado con densidad de construcción alta de uso residencial, en un terreno con pendiente media a baja, contando con vías principales pavimentadas y sistemas de recolección de aguas lluvias y aguas residuales. En el sector se encuentran edificaciones de hasta de diez (10) pisos de altura, las cuales cuentan con varios sistemas estructurales entre los que se encuentran mampostería confinada y pórticos en concreto; en el momento de la verificación técnica adelantada no se evidencian daños o patologías que permitan identificar o definir la presencia de procesos de inestabilidad geotécnica en el área del proyecto.

En el momento de la visita técnica en el predio objeto de consulta se encontró un lote sin edificar cubierta por pastos naturales, en una pendiente media a baja, sin evidencias de afectación por procesos de remoción en masa activos, ni de carácter local, ni de carácter general en las zonas aledañas al predio evaluado.


Con base en la inspección visual se pudo establecer que el predio en mención no presenta evidencias de afectación por procesos de remoción en masa, ni de carácter local, ni de carácter general en la ladera o zonas aledañas al predio evaluado. Sin embargo, considerando la presencia de depósitos coluviales en el área por intervenir, donde se proyectan excavaciones que podrían desconfinar el terreno si no se interviene apropiadamente, se recomienda que se adelanten los estudios geotécnicos pertinentes, que permitan garantizar en todo momento taludes de excavación estables y obras de contención seguras y confiables, ofreciendo no solo condiciones de estabilidad para el proyecto sino también para las edificaciones e infraestructuras aledañas.



 ALCALDÍA MAYOR DE BOGOTÁ D.C. Fondo Prevención y Atención Emergencias	CONCEPTO TÉCNICO SOBRE NECESIDAD DE ESTUDIOS DETALLADOS DE AMENAZA Y RIESGO POR FENOMENOS DE REMOCIÓN EN MASA DENTRO DEL TRÁMITE DE LICENCIA URBANÍSTICA	Código:	GPR-FT-10
		Versión:	04
		Fecha de revisión:	21/06/2011



Fotografía No. 1. Panorámica del predio localizado en la Carrera 62 No. 128 C – 70, y la carrera 62.




Fotografía No. 1. Detalle del predio objeto de consulta el cual se encuentra cubierto por pastos naturales.



Fotografía No. 2. Detalle del sector norte del predio objeto de consulta que limita con la edificación Palo Alto 1 Etapa.


8. CONCLUSIONES Y RECOMENDACIONES

- Teniendo en cuenta los aspectos observados y evaluados en este concepto técnico, se considera que para la construcción del proyecto ubicado en la Carrera 62 No. 128 C - 70, de la Localidad de Suba, **NO SE REQUIERE** adelantar la FASE II del estudio detallado de amenaza y riesgo por remoción en masa, de acuerdo con lo establecido en la Resolución 227 de 2006; por otra parte, esto no exime al constructor del cumplimiento del resto de la normatividad vigente (Norma Sismo Resistente – Código de Construcción – Resolución de Legalización, etc.).
- Es importante aclarar que el pronunciamiento del FOPAE con respecto a la necesidad de estudios detallados de amenaza y riesgo por fenómenos de remoción en masa, no exime al constructor responsable ni a sus consultores de ninguna de las responsabilidades que les corresponden respecto de la seguridad y garantía de estabilidad de las obras y sectores que se proponen intervenir, así como del cumplimiento del resto de la normatividad vigente (Reglamento Colombiano de Construcción Sismo Resistente – Código de Construcciones de Bogotá – Resolución de Legalización, etc.) por lo que en cualquier caso y para cualquier intervención, se deben realizar estudios técnicos pertinentes que garanticen la seguridad y funcionalidad de las edificaciones.
- Desde el punto de vista de riesgo por remoción en masa, el FOPAE recomienda la realización de un estudio geotécnico y de estabilidad de taludes que cumpla con los requisitos establecidos en el Reglamento Colombiano de Construcción Sismo Resistente NSR – 10 y en especial con lo establecido en el Título H de ese reglamento. Dicho estudio debe contemplar la evaluación de

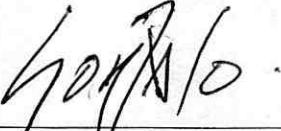

	CONCEPTO TÉCNICO SOBRE NECESIDAD DE ESTUDIOS DETALLADOS DE AMENAZA Y RIESGO POR FENOMENOS DE REMOCIÓN EN MASA DENTRO DEL TRÁMITE DE LICENCIA URBANÍSTICA	Código:	GPR-FT-10
		Versión:	04
		Fecha de revisión:	21/06/2011

estabilidad de las intervenciones y el diseño detallado de las medidas de estabilización correspondientes para todas las etapas de construcción, especialmente en los taludes de corte y excavaciones que se tenga proyectados. Para todos los cortes ocasionados en el terreno, se tendrán en cuenta los empujes de tierra generados por condiciones morfológicas, los esfuerzos inducidos por eventos sísmicos, así como las sobrecargas generadas por las edificaciones y vías adyacentes. Se recomienda que el estudio presentado a la entidad encargada de expedir la Licencia de Construcción incluya los siguientes aspectos adicionales:

- Se debe incluir una evaluación de estabilidad de taludes para la etapa de construcción del proyecto de tal forma que se tengan en cuenta las cargas ejercidas por las edificaciones aledañas durante todas las etapas de excavación, así como las cargas ejercidas por efecto del tránsito en las vías aledañas, máxime cuando se espera que durante las labores de construcción circulen vehículos con materiales de construcción que aplican cargas importantes al terreno.
 - Se deberá verificar que en la etapa de construcción y operación del proyecto se conserven los niveles de estabilidad establecidos en el estudio geotécnico.
 - Se requiere hacer el cálculo de los asentamientos y deformaciones laterales producidas en obras vecinas a causa de las excavaciones, dichos valores deben quedar dentro de los límites especificados en el Código de Construcción del Distrito Capital de Bogotá y si es del caso diseñar un sistema de soporte que garantice la estabilidad de las edificaciones o predios vecinos, así como la infraestructura de redes y servicios.
- El diseño geotécnico debe garantizar en todo momento la estabilidad general del lote, de su entorno y de los elementos de infraestructura existente previendo la generación de posibles condiciones de riesgo público, especialmente sobre las edificaciones de viviendas aledañas, así como sobre la infraestructura vial, cuyas condiciones de estabilidad deben ser garantizadas por el responsable del proyecto.
 - Teniendo en cuenta que para la implantación del proyecto es posible que se requiera la realización de cortes en el terreno durante el proceso de excavación y construcción, se recomienda implementar un Plan de Seguimiento y Monitoreo documentado que tenga en cuenta las distintas etapas constructivas, de tal manera que si se advierten problemas de inestabilidad geotécnica y/o estructural, se puedan tomar los correctivos necesarios, y las autoridades puedan hacer un seguimiento al respecto. Adicionalmente, se deben tomar por parte del constructor, las medidas de seguridad necesarias, de tal forma que se garantice la vida de los trabajadores y particulares que estarán en la zona de influencia del proyecto.
 - De acuerdo a los Artículos 15 y 16 del Decreto Distrital 332 de 2004, la responsabilidad por el daño que pueda causarse por la materialización del riesgo público derivado de la no implementación de las medidas de mitigación o prevención es de quién adelanta la actividad que da lugar a él. Igualmente, se establece la necesidad de adoptar los planes de emergencia y contingencia que permitan atender una situación imprevista que pudiera desencadenarse en cualquier momento.

 ALCALDÍA MAYOR DE BOGOTÁ D.C. Fondo Prevención y Atención Emergencias	CONCEPTO TÉCNICO SOBRE NECESIDAD DE ESTUDIOS DETALLADOS DE AMENAZA Y RIESGO POR FENOMENOS DE REMOCIÓN EN MASA DENTRO DEL TRÁMITE DE LICENCIA URBANÍSTICA	Código:	GPR-FT-10
		Versión:	04
		Fecha de revisión:	21/06/2011

- Finalmente, con el fin de asegurar el cumplimiento de las licencias urbanísticas y de las normas contenidas en el Plan de Ordenamiento Territorial se recomienda a la Alcaldía Local de Suba dentro de su competencia como encargada del control urbano, ejercer la vigilancia y control durante la ejecución de las obras.

Elaboró:  <hr/> GONZALO ADOLFO FIGUEREDO Ingeniero Civil – Grupo de Conceptos Técnicos M. P. 25202168568CND	Revisó:  <hr/> NUBIA LUCIA RAMIREZ CRIOLLO Prof. Especializado – Conceptos
Avaló:  <hr/> DAVID VALDÉS CRUZ Prof. Especializado – Investigación y Desarrollo	