 ALCALDÍA MAYOR DE BOGOTÁ D.C. Fondo Prevención y Atención Emergencias	CONCEPTO TÉCNICO SOBRE NECESIDAD DE ESTUDIOS DETALLADOS DE AMENAZA Y RIESGO POR FENOMENOS DE REMOCIÓN EN MASA DENTRO DEL TRÁMITE DE LICENCIA URBANÍSTICA	Código:	GPR-FT-10
		Versión:	04
		Fecha de revisión:	21/06/2011

1. INFORMACIÓN DE REFERENCIA

1.1 CONCEPTO TÉCNICO No. CT:	CT-6774
1.2 ÁREA:	Técnica y de Gestión
1.3 COORDINACIÓN:	Investigación y Desarrollo
1.4 REFERENCIA CRUZADA RADICADO FOPAE:	2013ER404
1.5 RESPUESTA OFICIAL No.	RO-61103


2. INFORMACIÓN GENERAL

2.1 SOLICITANTE:	CURADURÍA URBANA No. 4
2.2 PROYECTO:	Bifamiliar Gamboa
2.3 LOCALIDAD:	19. CIUDAD BOLIVAR
2.4 UPZ:	68. El Tesoro
2.5 BARRIO O SECTOR CATASTRAL:	Acapulco I
2.6 DIRECCIÓN:	Calle 77 Sur No. 14 B - 82
2.7 CHIP:	AAA0025NZHK
2.8 MANZANA CATASTRAL:	63
2.9 PREDIO CATASTRAL:	6
2.10 ÁREA (Ha):	0.0060(*)
2.11 FECHA DE VISITA:	Enero 25 de 2013

(*)Área indicada en el oficio de solicitud enviada por la Curaduría Urbana No. 4.

3. INTRODUCCIÓN

De acuerdo con el Artículo 141 del Decreto 190 de 2004 el cual compila los Decretos 619 de 2000 y el 469 de 2003, donde se define y se revisa el Plan de Ordenamiento Territorial de Bogotá D.C. "Condicionamientos para adelantar procesos de urbanismo y construcción en zonas de amenaza o riesgo alto y medio", se establece que para la solicitud de licencias de urbanismo se debe anexar el estudio detallado de amenaza y riesgo por movimientos en masa para el futuro desarrollo, el cual debe incluir el diseño de las medidas de mitigación. Estos estudios deben cumplir con los términos de referencia establecidos para tal fin por la Dirección de Prevención y Atención de Emergencias – DPAAE, actualmente Fondo de Prevención y Atención de Emergencias – FOPAE, de la Alcaldía Mayor de Bogotá D.C., en concordancia con lo establecido en el literal b del numeral 1 del Artículo 141 del Decreto 190 de 2004.

 ALCALDÍA MAYOR DE BOGOTÁ D.C. Fondo Prevenición y Atención Emergencias	CONCEPTO TÉCNICO SOBRE NECESIDAD DE ESTUDIOS DETALLADOS DE AMENAZA Y RIESGO POR FENOMENOS DE REMOCIÓN EN MASA DENTRO DEL TRÁMITE DE LICENCIA URBANÍSTICA		Código:	GPR-FT-10
			Versión:	04
			Fecha de revisión:	21/06/2011

Conforme con el plano normativo de "Amenaza por Remoción en Masa" del Plan de Ordenamiento Territorial de Bogotá – POT, el sector del proyecto ubicado en la Calle 77 Sur No. 14 B – 82, de la Localidad de Ciudad Bolívar, se encuentran en una zona de Amenaza Media por procesos de remoción en masa (Figura 1).

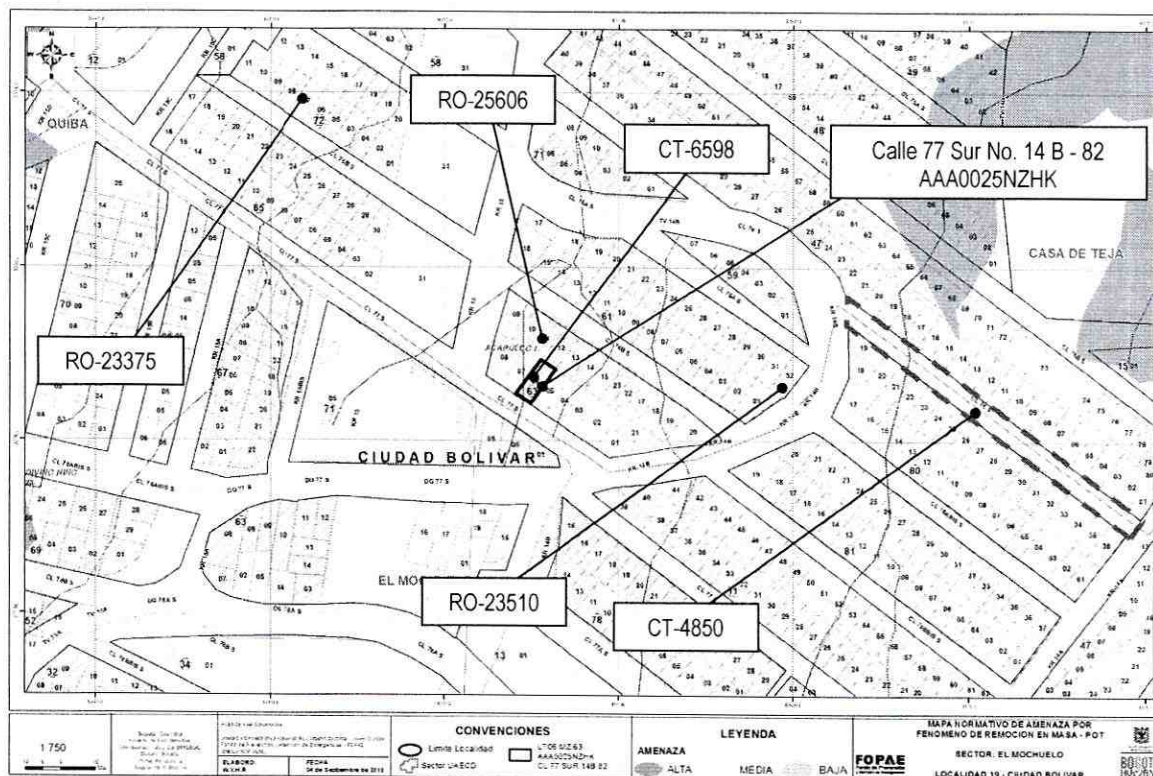



Figura 1. Localización general del proyecto ubicado en la Calle 77 Sur No. 14 B – 82, de la Localidad de Ciudad Bolívar, en el Plano Normativo de Amenaza por Remoción en Masa del POT (Decreto 190 de 2004), el cual se encuentra en Amenaza Media.

El sector donde se localiza el predio de la Calle 77 Sur No. 14 B – 82 corresponde con el barrio Acapulco I de la Localidad de Ciudad Bolívar, el cual fue legalizado por el Departamento Administrativo de Planeación Distrital (actualmente Secretaría Distrital de Planeación – SDP) mediante Resolución No. 1126 del 18 de Diciembre de 1996, para el cual el Fondo de Prevención y Atención de Emergencias no emitió concepto técnico de riesgo y por lo tanto no se definieron por esta entidad, en el marco del proceso de legalización, restricciones o condicionamientos al uso del suelo por amenaza o riesgo por fenómenos de remoción en masa.

En este contexto, las especificaciones técnicas en cuanto a la necesidad de una o dos fases para el desarrollo del Estudio, se aplicarán de acuerdo con el tipo de licencia solicitada y de estudios previos considerando los criterios relacionados en la Tabla No. 1, Artículo Quinto, de la Resolución 227 de 2006. Es así como para Licencias de Construcción en modalidad de obra nueva o que contemple intervención con excavaciones a cielo abierto para urbanizaciones consolidadas y aprobadas fuera del marco del POT, para construcciones mayores de dos pisos en desarrollos legalizados antes de 1997 o para construcciones hasta dos pisos fuera del marco del Título E del Reglamento Colombiano de Construcción Sismo Resistente NSR – 10 (antes Norma Colombiana de Diseño y

 ALCALDÍA MAYOR DE BOGOTÁ D.C. Fondo Prevención y Atención Emergencias	CONCEPTO TÉCNICO SOBRE NECESIDAD DE ESTUDIOS DETALLADOS DE AMENAZA Y RIESGO POR FENOMENOS DE REMOCIÓN EN MASA DENTRO DEL TRÁMITE DE LICENCIA URBANÍSTICA	Código:	GPR-FT-10
		Versión:	04
		Fecha de revisión:	21/06/2011

Construcción Sismo Resistente NSR – 98), se deberá solicitar concepto al FOPAE (antes Dirección de Prevención y Atención de Emergencias – DPAE).

4. ALCANCE Y LIMITACIONES.


Las conclusiones y recomendaciones del presente concepto, están basadas en la revisión de antecedentes que reposan en el FOPAE y en las características físicas observadas durante la inspección visual llevada a cabo en la zona del proyecto, la cual es necesariamente limitada; por lo tanto, pueden presentarse situaciones, condiciones o fenómenos no detectables que se escapen del alcance de este concepto. Su vigencia es temporal, mientras no se modifiquen significativamente las condiciones del sector. El objetivo primordial es identificar las condiciones físicas de la zona, para evaluar la susceptibilidad de la misma a presentar procesos de inestabilidad y definir la necesidad de realizar un estudio detallado de amenaza y riesgo por procesos de remoción en masa (Fase II, Resolución No. 227 de 2006).

5. ANTECEDENTES

En el Sistema de Información para la Gestión de Riesgos y Atención de Emergencias de Bogotá – SIRE, se encontraron los siguientes documentos técnicos relacionados con la ocurrencia de procesos de remoción en masa en el sector donde se ubica el predio objeto del presente concepto técnico.

Tabla 1. Respuestas Oficiales emitidas por remoción en masa en el sector aledaño al predio objeto de concepto por parte del FOPAE.

DOCUMENTO	PREDIO	DESCRIPCIÓN
RO-25606 Octubre de 2007	Calle 76 B Sur No. 14 B - 91	Se presentó anegación de aguas de escorrentía superficial y de aguas servidas al interior de las viviendas localizadas en las siguientes direcciones: Calle 76 B Sur No. 14 B – 91, Calle 76 B Sur No. 14 B – 87, Calle 77 Sur No. 14 B – 82, Calle 77 Sur No. 14 B – 29, como consecuencia posiblemente del taponamiento de la red de alcantarillado del sector y de la ausencia de sistemas adecuados para el manejo de las aguas lluvias
RO-23510 Junio de 2007	Calle 76A Sur No. 14B-03	Se realizó visita técnica al predio que corresponde a la nomenclatura en mención, encontrando un lote vacío, el cual al momento de la visita estaba siendo intervenido, al parecer, para construir una vivienda. En la actualidad, no hay evidencias de fenómenos de inestabilidad generales ni locales en la zona de la ladera en la que se localiza el predio en mención.

 ALCALDIA MAYOR DE BOGOTÁ D.C. Fondo Prevención y Atención Emergencias	CONCEPTO TÉCNICO SOBRE NECESIDAD DE ESTUDIOS DETALLADOS DE AMENAZA Y RIESGO POR FENOMENOS DE REMOCIÓN EN MASA DENTRO DEL TRÁMITE DE LICENCIA URBANÍSTICA	Código:	GPR-FT-10
		Versión:	04
		Fecha de revisión:	21/06/2011

RO-23375 Junio de 2007	Calle 76A Sur No. 14B-03	Se realiza visita a un predio donde se emplaza una vivienda de un nivel construida en mampostería confinada sin evidencia de daños estructurales, con cubierta en teja de asbesto cemento, la cual presenta deficiencias constructivas relacionadas con la falta de continuidad de elementos estructurales como columnas y vigas. El predio se localiza en un área con pendiente moderada a alta, en la cual se evidencian procesos de remoción en masa antiguos, de los cuales no se evidenció actividad en el momento de la visita y no comprometen la estabilidad de la vivienda.
---------------------------	-----------------------------	--

Por otra parte, dentro del trámite de solicitud de licencias urbanísticas se han emitido los conceptos técnicos resumidos en la Tabla 2 sobre necesidad de estudios detallados de amenaza y riesgo, en el sector aledaño al predio objeto del presente concepto.

Tabla 2. Conceptos técnicos emitidos por parte del FOPAE, relacionados con el trámite de licencias urbanísticas.


CT-6598 Octubre de 2012	Calle 77 Sur No. 14 B - 82	Emitido para la construcción de una (1) edificación de tres (3) pisos. Se concluyó que teniendo en cuenta los aspectos observados y evaluados NO SE REQUIERE adelantar un estudio detallado de amenaza y riesgo por procesos de remoción en masa para la zona del proyecto, de acuerdo con los términos de referencia definidos en la Resolución 227 de 2006.
CT-4850 Junio de 2007	Calle 76 Sur entre Cra. 14 A y Cra. 14B.	Emitido para la adecuación de la vía peatonal correspondiente a la Calle 76 Sur entre Carreras 14 A y 14 B, de la Urbanización Acapulco I. Se concluyó que teniendo en cuenta los aspectos observados y evaluados NO SE REQUIERE adelantar un estudio detallado de amenaza y riesgo por procesos de remoción en masa para la zona del proyecto, de acuerdo con los términos de referencia definidos en la Resolución 227 de 2006.

De acuerdo con lo anterior, no existen reportes oficiales de procesos de remoción en masa ni de carácter local al interior del predio, ni de carácter regional en zonas aledañas que puedan afectar la estabilidad del proyecto, o su entorno.

6. DESCRIPCIÓN DEL PROYECTO

De acuerdo con la información suministrada en el oficio del solicitante, el proyecto ubicado en la Calle 77 Sur No. 14 B – 82, de la Localidad de Ciudad Bolívar, contempla la construcción de una (1) edificación de dos (2) pisos; se plantea una cimentación mediante zapatas con una profundidad máxima de excavación de 1,9 metros. El área de la construcción proyectada es 105 m², en un lote de 60 m².

Adicionalmente, se aclara que el FOPAE ya se había pronunciado sobre el predio con nomenclatura Calle 77 Sur No. 14 B – 82, mediante el concepto técnico CT-6598 en el cual se contemplaba una edificación de tres pisos con sistema de cimentación mediante zapatas aisladas, con una profundidad máxima de excavación de 1m. El área de

 ALCALDÍA MAYOR DE BOGOTÁ D.C. Fondo Prevención y Atención Emergencias	CONCEPTO TÉCNICO SOBRE NECESIDAD DE ESTUDIOS DETALLADOS DE AMENAZA Y RIESGO POR FENOMENOS DE REMOCIÓN EN MASA DENTRO DEL TRÁMITE DE LICENCIA URBANÍSTICA	Código:	GPR-FT-10
		Versión:	04
		Fecha de revisión:	21/06/2011

la construcción proyectada era de 105 m², en un lote de 60 m², sin embargo, teniendo en cuenta el cambio en el proyecto es necesario volver a emitir concepto técnico.

7. DESCRIPCIÓN FÍSICA DEL SECTOR


Según el estudio de Zonificación por Inestabilidad del Terreno para Diferentes Localidades en la Ciudad de Santa Fé de Bogotá D.C., (INGEOCIM, 1998), desde el punto de vista geológico, el predio de la Calle 77 Sur No. 14 B – 82, se emplaza sobre materiales de la Formación La Regadera (Conjunto inferior) (Teri) compuesta por areniscas cuarzofeldespáticas, de grano grueso a conglomerático, grisáceas.


De acuerdo con el estudio mencionado, geomorfológicamente los predios donde se busca desarrollar el proyecto se encuentran sobre la unidad geomorfológica con rasgo genético del relieve correspondiente a montañas de control estructural cuya geoforma predominante son las crestas redondeadas y pedimentos. Presentan pendientes regulares algunas veces rectas, de 8° a 37°, con valles en media caña. Los procesos morfodinámicos principales son los deslizamientos, reptación, erosión hídrica concentrada y erosión laminar.

La zona de interés cuenta con un uso de suelo urbano, que corresponde a un sector consolidado con densidad de construcción media, contando con accesos peatonales y vías sin pavimentar y redes de servicios públicos, aunque algunos sectores aledaños carecen de alcantarillado. En el sector se encuentran edificaciones de hasta dos (2) pisos de altura, en un terreno de pendiente media, el cual para las condiciones actuales es poco susceptible a la generación de procesos de remoción en masa

En el momento de la visita técnica al predio se encontró una edificación de tres niveles, construida en mampostería simple; limitando al norte y sur con lotes vacíos, al oriente con una vivienda de dos pisos construida en mampostería simple y al occidente con la Calle 77 Sur, la cual no se encuentra pavimentada ni cuenta con obras para el manejo de aguas de escorrentía. (Fotografía No. 1 y 2).

Con base en la verificación técnica se pudo establecer que el predio en mención no presenta evidencias de afectación por procesos de remoción en masa, ni de carácter local, ni de carácter general en la ladera o zonas aledañas al predio evaluado. Igualmente, se pudo establecer que en las edificaciones aledañas no se evidenciaron daños o patologías que permitieran identificar o definir la presencia de procesos de inestabilidad geotécnica en el área del proyecto. No obstante, lo anterior, se advierte que cualquier intervención que se realice debe tener en cuenta la presencia de infraestructura aledaña por lo que el responsable del proyecto debe garantizar en todo momento la estabilidad general del lote y su entorno.


	CONCEPTO TÉCNICO SOBRE NECESIDAD DE ESTUDIOS DETALLADOS DE AMENAZA Y RIESGO POR FENOMENOS DE REMOCIÓN EN MASA DENTRO DEL TRÁMITE DE LICENCIA URBANÍSTICA	Código:	GPR-FT-10
		Versión:	04
		Fecha de revisión:	21/06/2011



8. CONCLUSIONES Y RECOMENDACIONES

Teniendo en cuenta los aspectos observados y evaluados en este concepto técnico, se considera que para la construcción del proyecto ubicado entre la Calle 77 Sur No. 14 B – 82, de la Localidad de Ciudad Bolívar, **NO SE REQUIERE** adelantar la FASE II del estudio detallado de amenaza y riesgo por remoción en masa, de acuerdo con lo establecido en la Resolución 227 de 2006; por otra parte, esto no exime al constructor del cumplimiento del resto de la normatividad vigente (Norma Sismo Resistente – Código de Construcción – Resolución de Legalización, etc.). Es importante aclarar que el pronunciamiento del FOPAE con respecto a la necesidad de estudios detallados de amenaza y riesgo por fenómenos de remoción en masa, no exime al constructor responsable ni a sus consultores de ninguna de las responsabilidades que les corresponden respecto de la seguridad y garantía de estabilidad de las obras y sectores que se proponen intervenir, así como del cumplimiento del resto de la normatividad vigente (Reglamento Colombiano de Construcción Sismo Resistente – Código de Construcciones de Bogotá – Resolución de Legalización, etc.) por lo que en cualquier caso y para cualquier intervención, se deben realizar estudios técnicos pertinentes que garanticen la seguridad y funcionalidad de las edificaciones.

Desde el punto de vista de riesgo por remoción en masa, el FOPAE recomienda la realización de un estudio geotécnico y de estabilidad de taludes que cumpla con los requisitos establecidos en el Reglamento Colombiano de Construcción Sismo Resistente NSR – 10 (antes Norma Colombiana de Diseño y Construcción Sismo Resistente NSR – 98) y en especial con lo establecido en el Título H de ese reglamento. Dicho estudio debe contemplar la evaluación de estabilidad de las intervenciones y el diseño detallado de las medidas de estabilización

 ALCALDÍA MAYOR DE BOGOTÁ D.C. Fondo Prevención y Atención Emergencias	CONCEPTO TÉCNICO SOBRE NECESIDAD DE ESTUDIOS DETALLADOS DE AMENAZA Y RIESGO POR FENOMENOS DE REMOCIÓN EN MASA DENTRO DEL TRÁMITE DE LICENCIA URBANÍSTICA	Código:	GPR-FT-10
		Versión:	04
		Fecha de revisión:	21/06/2011




correspondientes para todas las etapas de construcción, especialmente en los taludes de corte y excavaciones que se tenga proyectados.

El diseño geotécnico debe garantizar en todo momento la estabilidad general del lote, de su entorno y de los elementos de infraestructura existente previendo la generación de posibles condiciones de riesgo público, especialmente sobre las edificaciones de viviendas aledañas, así como sobre la infraestructura vial, cuyas condiciones de estabilidad deben ser garantizadas por el responsable del proyecto.

Teniendo en cuenta que para la implantación del proyecto es posible que se requiera la realización de cortes en el terreno durante el proceso de excavación y construcción, se recomienda implementar un Plan de Seguimiento y Monitoreo documentado que tenga en cuenta las distintas etapas constructivas, de tal manera que si se advierten problemas de inestabilidad geotécnica y/o estructural, se puedan tomar los correctivos necesarios, y las autoridades puedan hacer un seguimiento al respecto. Adicionalmente, se deben tomar por parte del constructor, las medidas de seguridad necesarias, de tal forma que se garantice la vida de los trabajadores y particulares que estarán en la zona de influencia del proyecto.

De acuerdo a los Artículos 15 y 16 del Decreto Distrital 332 de 2004, la responsabilidad por el daño que pueda causarse por la materialización del riesgo público derivado de la no implementación de las medidas de mitigación o prevención es de quién adelanta la actividad que da lugar a él. Igualmente, se establece la necesidad de adoptar los planes de emergencia y contingencia que permitan atender una situación imprevista que pudiera desencadenarse en cualquier momento.

Finalmente, con el fin de asegurar el cumplimiento de las licencias urbanísticas y de las normas contenidas en el Plan de Ordenamiento Territorial se recomienda a la Alcaldía Local de Ciudad Bolívar dentro de su competencia como encargada del control urbano, ejercer la vigilancia y control durante la ejecución de las obras.

<p>Elaboró:</p>  <p>JAIME RAFAEL CASAS SALAMANCA Ing. Civil - Conceptos Técnicos M. P. 25202123706 CND</p>	<p>Revisó:</p>  <p>NUBIA LUCIA RAMIREZ CRIOLLO Prof. Especializado – Investigación y Desarrollo – Conceptos</p>
<p>Avaló:</p>  <p>DAVID VALDÉS CRUZ Prof. Especializado – Investigación y Desarrollo</p>	