 ALCALDÍA MAYOR DE BOGOTÁ D.C. Fondo Prevenición y Atención Emergencias	CONCEPTO TÉCNICO SOBRE NECESIDAD DE ESTUDIOS DETALLADOS DE AMENAZA Y RIESGO POR FENOMENOS DE REMOCIÓN EN MASA DENTRO DEL TRÁMITE DE LICENCIA URBANÍSTICA	Código:	GPR-FT-10
		Versión:	04
		Fecha de revisión:	21/06/2011

1. INFORMACIÓN DE REFERENCIA

1.1 CONCEPTO TÉCNICO No. CT:	CT-6555
1.2 ÁREA:	Técnica y de Gestión
1.3 COORDINACIÓN:	Investigación y Desarrollo
1.4 REFERENCIA CRUZADA RADICADO FOPAE:	2012ER14331
1.5 RESPUESTA OFICIAL No.	RO-58516


2. INFORMACIÓN GENERAL

2.1 SOLICITANTE:	CURADURÍA URBANA No. 4
2.2 PROYECTO:	E-KUAL 56
2.3 LOCALIDAD:	2. Chapinero
2.4 UPZ:	90. Pardo Rubio
2.5 BARRIO O SECTOR CATASTRAL:	Bosque Calderón
2.6 DIRECCIÓN:	Carrera 4A No 56 - 10 / 16
2.7 CHIP:	AAA0090HBAW / AAA0090HBBS
2.8 MANZANA CATASTRAL:	23
2.9 PREDIO CATASTRAL:	2 y 3
2.10 ÁREA (Ha):	0.074 (*)
2.11 FECHA DE VISITA: FECHA DE EMISIÓN:	Agosto 16 de 2012 Septiembre 03 de 2012

(*) Área indicada en el formato de solicitud remitido por la Curaduría Urbana No. 3

3. INTRODUCCIÓN

De acuerdo con el Artículo 141 del Decreto 190 de 2004 el cual compila los Decretos 619 de 2000 y el 469 de 2003, donde se define y se revisa el Plan de Ordenamiento Territorial de Bogotá D.C. "Condicionamientos para adelantar procesos de urbanismo y construcción en zonas de amenaza o riesgo alto y medio", se establece que para la solicitud de licencias de urbanismo se debe anexar el estudio detallado de amenaza y riesgo por movimientos en masa para el futuro desarrollo, el cual debe incluir el diseño de las medidas de mitigación. Estos estudios deben cumplir con los términos de referencia establecidos para tal fin por la Dirección de Prevención y Atención de Emergencias - DPAAE, actualmente Fondo de Prevención y Atención de Emergencias - FOPAE, de la Alcaldía Mayor de Bogotá D.C., en concordancia con lo establecido en el literal b del numeral 1 del Artículo 141 del Decreto 190 de 2004.

	CONCEPTO TÉCNICO SOBRE NECESIDAD DE ESTUDIOS DETALLADOS DE AMENAZA Y RIESGO POR FENOMENOS DE REMOCIÓN EN MASA DENTRO DEL TRÁMITE DE LICENCIA URBANÍSTICA	Código:	GPR-FT-10
		Versión:	04
		Fecha de revisión:	21/06/2011

Conforme con el plano normativo de "Amenaza por Remoción en Masa" del Plan de Ordenamiento Territorial de Bogotá - POT, el sector del proyecto "E-Kual 56" ubicado en la Carrera 4A No 56 - 10 / 16 de la Localidad de Chapinero, se encuentra en una zona de AMENAZA MEDIA por procesos de remoción en masa (Figura 1).

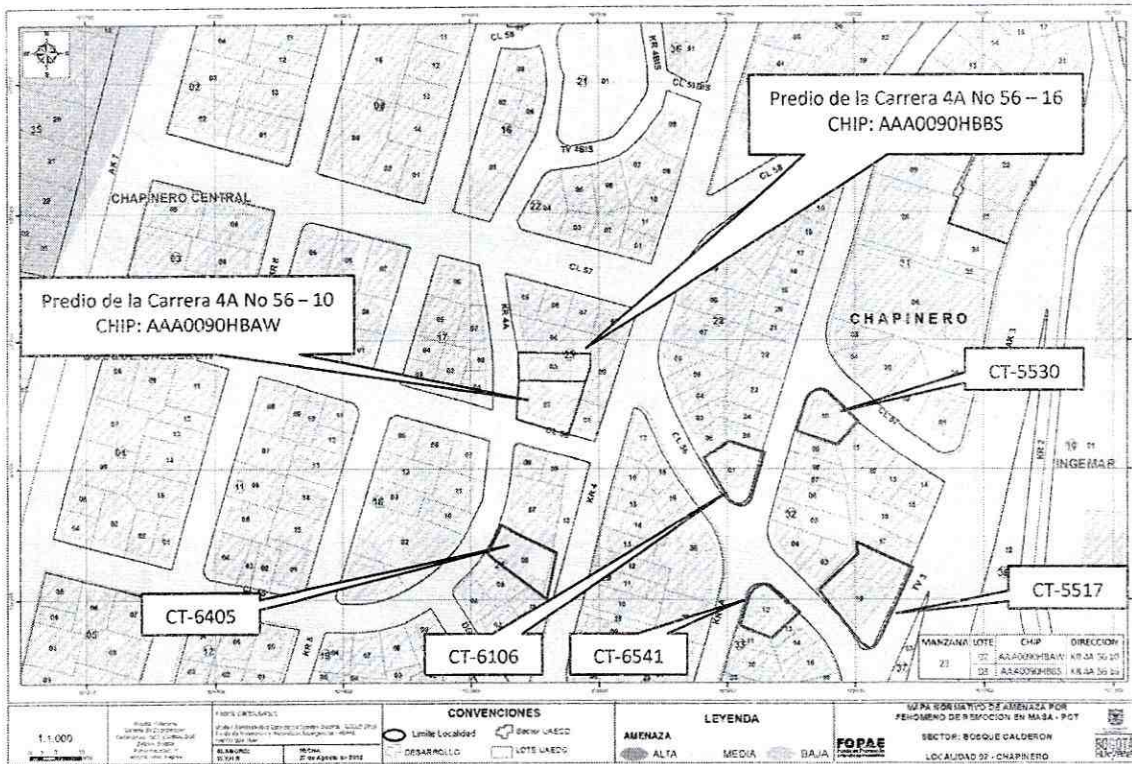



Figura 1. Localización general del proyecto ubicado en la Carrera 4A No 56 - 10 / 16 en el Plano Normativo de Amenaza por Remoción en Masa del POT (Decreto 190 de 2004).

En este contexto, las especificaciones técnicas en cuanto a la necesidad de una o dos fases para el desarrollo del Estudio, se aplicarán de acuerdo con el tipo de licencia solicitada y de estudios previos considerando los criterios relacionados en la Tabla No. 1, Artículo Quinto, de la Resolución 227 de 2006. Es así como para Licencias de Construcción en modalidad de obra nueva para urbanizaciones consolidadas y aprobadas fuera del marco del POT, para construcciones mayores de dos pisos en desarrollos legalizados antes de 1997 o para construcciones hasta dos pisos fuera del marco del Título E del Reglamento Colombiano de Construcción Sismo Resistente NSR - 10 (antes Norma Colombiana de Diseño y Construcción Sismo Resistente NSR - 98), se deberá solicitar concepto al FOPAE (antes Dirección de Prevención y Atención de Emergencias - DPAE).

	CONCEPTO TÉCNICO SOBRE NECESIDAD DE ESTUDIOS DETALLADOS DE AMENAZA Y RIESGO POR FENOMENOS DE REMOCIÓN EN MASA DENTRO DEL TRÁMITE DE LICENCIA URBANÍSTICA	Código:	GPR-FT-10
		Versión:	04
		Fecha de revisión:	21/06/2011

4. ALCANCE Y LIMITACIONES


Las conclusiones y recomendaciones del presente concepto, están basadas en la revisión de antecedentes que reposan en el FOPAE y en las características físicas observadas durante la inspección visual llevada a cabo en la zona del proyecto, la cual es necesariamente limitada; por lo tanto, pueden presentarse situaciones, condiciones o fenómenos no detectables que se escapan del alcance de este concepto. Su vigencia es temporal, mientras no se modifiquen significativamente las condiciones del sector. El objetivo primordial es identificar las condiciones físicas de la zona, para evaluar la susceptibilidad de la misma a presentar procesos de inestabilidad y definir la necesidad de realizar un estudio detallado de amenaza y riesgo por procesos de remoción en masa (Fase II, Resolución No. 227 de 2006).

5. ANTECEDENTES

En el Sistema de Información para la Gestión de Riesgos y Atención de Emergencias de Bogotá - SIRE, no se encontraron documentos técnicos relacionados con el sector donde se ubica el predio objeto del presente concepto técnico. Por otra parte, dentro del trámite de solicitud de licencias urbanísticas se han emitido los conceptos técnicos resumidos en la Tabla 1 sobre necesidad de estudios detallados de amenaza y riesgo, en el sector aledaño al predio objeto del presente concepto.

Tabla 1. Conceptos Técnicos emitidos sobre necesidad de estudios detallados de amenaza y riesgo en el sector aledaño al predio objeto de concepto por parte del FOPAE.

DOCUMENTO	PREDIO	DESCRIPCIÓN
CT-6541 Julio de 2012	Calle 56 No. 3 - 41	Emitido para el proyecto de un edificio de seis (6) pisos, concluyó que teniendo en cuenta los aspectos observados y evaluados NO SE REQUIERE adelantar la FASE II del estudio detallado de amenaza y riesgo por remoción en masa, de acuerdo con lo establecido en la Resolución 227 de 2006.
CT-6413 Abril de 2012	Calle 54 No. 4 - 22	Emitido para el proyecto de una edificación de tres (3) pisos, concluyó que teniendo en cuenta los aspectos observados y evaluados NO SE REQUIERE adelantar la FASE II del estudio detallado de amenaza y riesgo por remoción en masa, de acuerdo con lo establecido en la Resolución 227 de 2006.
CT-6405 Abril de 2012	Carrera 4 A No. 55 - 26	Emitido para el proyecto de una edificación de cuatro (4) pisos, concluyó que teniendo en cuenta los aspectos observados y evaluados NO SE REQUIERE adelantar la FASE II del estudio detallado de amenaza y riesgo por remoción en masa, de acuerdo con lo establecido en la Resolución 227 de 2006.
CT-6106 Febrero de 2011	Carrera 3A No. 56-13	Emitido para el proyecto una (1) edificación, de seis (6) pisos, concluyó que teniendo en cuenta los aspectos observados y evaluados NO SE REQUIERE adelantar la FASE II del estudio detallado de amenaza y riesgo por remoción en masa, de acuerdo con lo establecido en la Resolución 227 de 2006.

 ALCALDÍA MAYOR DE BOGOTÁ D.C. Fondo Prevención y Atención Emergencias	CONCEPTO TÉCNICO SOBRE NECESIDAD DE ESTUDIOS DETALLADOS DE AMENAZA Y RIESGO POR FENOMENOS DE REMOCIÓN EN MASA DENTRO DEL TRÁMITE DE LICENCIA URBANÍSTICA	Código:	GPR-FT-10
		Versión:	04
		Fecha de revisión:	21/06/2011

DOCUMENTO	PREDIO	DESCRIPCIÓN
CT-5878 Julio de 2010	Calle 57 No. 4-06	Emitido para el proyecto de un edificio de cuatro (4) pisos, concluyó que teniendo en cuenta los aspectos observados y evaluados NO SE REQUIERE adelantar la FASE II del estudio detallado de amenaza y riesgo por remoción en masa, de acuerdo con lo establecido en la Resolución 227 de 2006.
CT-5530 Abril de 2009	Carrera 3A No. 56-48	Emitido para el proyecto de un edificio de seis (6) pisos, concluyó que teniendo en cuenta los aspectos observados y evaluados NO SE REQUIERE adelantar la FASE II del estudio detallado de amenaza y riesgo por remoción en masa, de acuerdo con lo establecido en la Resolución 227 de 2006.
CT-5517 Abril de 2009	Transversal 3 # 56-19/31	Emitido para el proyecto de un edificio de cinco (5) pisos, concluyó que teniendo en cuenta los aspectos observados y evaluados NO SE REQUIERE adelantar la FASE II del estudio detallado de amenaza y riesgo por remoción en masa, de acuerdo con lo establecido en la Resolución 227 de 2006.
CT-5535 Abril de 2009	Carrera 4A No. 54-26/38	Emitido para el proyecto de un edificio de cinco (5) pisos, concluyó que teniendo en cuenta los aspectos observados y evaluados NO SE REQUIERE adelantar la FASE II del estudio detallado de amenaza y riesgo por remoción en masa, de acuerdo con lo establecido en la Resolución 227 de 2006.

De acuerdo con lo anterior, en el sector inmediatamente aledaño al predio objeto del presente concepto técnico no hay reportes oficiales de procesos de remoción en masa activos que en el momento de la emisión de este concepto, afecten la estabilidad del proyecto, o su entorno.


6. DESCRIPCIÓN DEL PROYECTO

De acuerdo con la información suministrada en el oficio del solicitante, el proyecto "E-kual 56" ubicado en la Carrera 4A No 56 - 10 / 16 de la Localidad de Chapinero, contempla la construcción de un (1) edificio de siete (7) pisos y un (1) sótano, el sistema de cimentación contempla zapatas aisladas, con una profundidad máxima de excavación de 3.00m. El área de construcción es de 2235.57m² en un lote de 738,30m².

7. DESCRIPCIÓN FÍSICA DEL SECTOR

Según el "Estudio de Zonificación por Inestabilidad del Terreno para Diferentes Localidades en la Ciudad de Santafé de Bogotá D.C.," Estudio Geológico (INGEOCIM, FOPAE, 1998), desde el punto de vista geológico la zona visitada se encuentra sobre la Formación Sabana, Terraza Alta (Qta) de edad Cuaternaria, que corresponden a materiales transportados y depositados en la zona de transición entre las formaciones rocosas y la zona plana.

Desde el punto de vista geomorfológico según el mencionado estudio, el terreno donde se busca adelantar el proyecto se encuentra sobre una geoforma de ladera de acumulación; corresponde a laderas con pendientes regulares algunas veces rectas hasta de 37°, drenaje poco denso, valles de media caña; los procesos morfodinámicos típicos

 ALCALDÍA MAYOR DE BOGOTÁ D.C. Fondo Prevención y Atención Emergencias	CONCEPTO TÉCNICO SOBRE NECESIDAD DE ESTUDIOS DETALLADOS DE AMENAZA Y RIESGO POR FENOMENOS DE REMOCIÓN EN MASA DENTRO DEL TRÁMITE DE LICENCIA URBANÍSTICA	Código:	GPR-FT-10
		Versión:	04
		Fecha de revisión:	21/06/2011

de estas unidades son, erosión en surcos y algunas veces cárcavas, erosión laminar y exiguos deslizamientos.

En el mapa de procesos del citado estudio no se cartografiaron procesos de remoción en masa en inmediaciones del predio objeto del presente concepto técnico.




Fotografía No. 1. Predios en donde se desarrollará el proyecto, ubicado en la Carrera 4A No 56 - 10 / 16 de la Localidad de Chapinero.

La zona de interés cuenta con un uso de suelo urbano, que corresponde a un sector consolidado con densidad de construcción alta, en un terreno con pendiente media a baja, contando con vías principales pavimentadas y sistemas de recolección de aguas lluvias y aguas residuales. En el sector se encuentran edificaciones de hasta siete (5) pisos de altura en un terreno con pendiente media a baja. (Fotografías No. 2 y No. 3).


En el momento de la visita técnica en el predio de la Carrera 4A No 56 - 10 / 16, de la Localidad de Chapinero, se encontraron dos edificaciones, una de dos niveles construida en mampostería simple y una edificación de 5 niveles que contempla losas macizas en concreto sobre muros de carga, en ambas edificaciones no se observaron evidencias de afectación por procesos de remoción en masa activos, ni de carácter local, ni de carácter general en las zonas aledañas al predio evaluado, que son en general zonas de pendiente media a baja.

En el momento de la verificación de campo realizada a la zona del proyecto "E-KUAL 56" ubicado en los predios de la Carrera 4A No 56 - 10 / 16, de la Localidad de Chapinero, no se evidenciaron procesos activos de inestabilidad que involucren el área del proyecto.

Dadas las características del predio se recomienda que se adelante en los estudios geotécnicos pertinentes, además de una adecuada caracterización física y mecánica de los materiales, la formulación de medidas y recomendaciones apropiadas que permitan garantizar en todo momento taludes de excavación estables y obras de contención

	CONCEPTO TÉCNICO SOBRE NECESIDAD DE ESTUDIOS DETALLADOS DE AMENAZA Y RIESGO POR FENOMENOS DE REMOCIÓN EN MASA DENTRO DEL TRÁMITE DE LICENCIA URBANÍSTICA	Código:	GPR-FT-10
		Versión:	04
		Fecha de revisión:	21/06/2011

seguras y confiables, ofreciendo no solo condiciones de estabilidad para el proyecto sino también para las edificaciones e infraestructuras aledañas.




8. CONCLUSIONES Y RECOMENDACIONES

Teniendo en cuenta los aspectos observados y evaluados en este concepto técnico, se considera que para la construcción del proyecto ubicado en la Carrera 4A No 56 - 10 / 16, de la Localidad de Chapinero, **NO SE REQUIERE** adelantar la FASE II del estudio detallado de amenaza y riesgo por remoción en masa, de acuerdo con lo establecido en la Resolución 227 de 2006; sin embargo, esto no exime al constructor del cumplimiento del resto de la normatividad vigente (Norma Sismo Resistente - Código de Construcción - Resolución de Legalización, etc.).

Desde el punto de vista de riesgo por remoción en masa, el FOPAE recomienda la realización de un estudio geotécnico y de estabilidad de taludes que cumpla con los requisitos establecidos en el Reglamento Colombiano de Construcción Sismo Resistente NSR - 10 (antes Norma Colombiana de Diseño y Construcción Sismo Resistente NSR - 98) y en especial con lo establecido en el Título H de las mismas. Dicho estudio debe contemplar la evaluación de estabilidad de las intervenciones y el diseño detallado de las medidas de estabilización correspondientes para todas las etapas de construcción; para todos los cortes en el terreno, se tendrán en cuenta los empujes de tierra generados por condiciones morfológicas, los esfuerzos inducidos por eventos sísmicos, así como las sobrecargas generadas por las edificaciones y vías adyacentes. Se recomienda que el estudio presentado a la entidad encargada de expedir la Licencia de Construcción incluya los siguientes aspectos adicionales:

CT-6555 PROYECTO: "E-KUAL 56" Carrera 4A No 56 - 10 / 16

PÁGINA. 6 DE 8

 ALCALDÍA MAYOR DE BOGOTÁ D.C. Fondo Prevención y Atención Emergencias	CONCEPTO TÉCNICO SOBRE NECESIDAD DE ESTUDIOS DETALLADOS DE AMENAZA Y RIESGO POR FENOMENOS DE REMOCIÓN EN MASA DENTRO DEL TRÁMITE DE LICENCIA URBANÍSTICA	Código:	GPR-FT-10
		Versión:	04
		Fecha de revisión:	21/06/2011


recomienda que el estudio presentado a la entidad encargada de expedir la Licencia de Construcción incluya los siguientes aspectos adicionales:

- Se debe incluir una evaluación de estabilidad de taludes para la etapa de construcción del proyecto de tal forma que se tengan en cuenta las cargas ejercidas por las edificaciones aledañas durante todas las etapas de excavación, así como las cargas ejercidas por efecto del tránsito en las vías aledañas, máxime cuando se espera que durante las labores de construcción circulen vehículos con materiales de construcción que aplican cargas importantes al terreno.
- Se deberá verificar que en la etapa de construcción y operación del proyecto se conserven los niveles de estabilidad establecidos en el estudio geotécnico.
- Se requiere hacer el cálculo de los asentamientos y deformaciones laterales producidas en obras vecinas a causa de las excavaciones, dichos valores deben quedar dentro de los límites especificados en el Código de Construcción del Distrito Capital de Bogotá y si es del caso diseñar un sistema de soporte que garantice la estabilidad de las edificaciones o predios vecinos, así como la infraestructura de redes y servicios.



El diseño geotécnico debe garantizar en todo momento la estabilidad general del lote, de su entorno y de los elementos de infraestructura existente previendo la generación de posibles condiciones de riesgo público, especialmente sobre las edificaciones de vivienda aledañas, así como sobre la infraestructura vial (Calle 51 entre la Transversal 3 y la Avenida carrera 3), cuyas condiciones de estabilidad deben ser garantizadas por el responsable del proyecto.

Teniendo en cuenta que para la implantación del proyecto se deben realizar cortes en el terreno, durante el proceso de excavación y construcción, se recomienda implementar un Plan de Seguimiento y Monitoreo documentado que tenga en cuenta las distintas etapas constructivas, de tal manera que si se advierten problemas de inestabilidad geotécnica o estructural, se puedan tomar los correctivos necesarios y se pueda hacer un seguimiento por las autoridades. Adicionalmente, se deben tomar por parte del constructor, las medidas de seguridad necesarias, de tal forma que se garantice la vida e integridad del personal de la obra y los transeúntes en la zona de influencia del proyecto.

Conforme con los Artículos 15 y 16 del Decreto Distrital 332 de 2004, la responsabilidad por el daño que pueda causarse por la materialización del riesgo público derivado de la no implementación de las medidas de mitigación o prevención es de quién adelanta la actividad que da lugar a él. Igualmente, se establece la necesidad de adoptar los planes de emergencia y contingencia que permitan atender una situación imprevista que pudiera desencadenarse en cualquier momento.

 ALCALDÍA MAYOR DE BOGOTÁ D.C. Fondo Prevención y Atención Emergencias	CONCEPTO TÉCNICO SOBRE NECESIDAD DE ESTUDIOS DETALLADOS DE AMENAZA Y RIESGO POR FENOMENOS DE REMOCIÓN EN MASA DENTRO DEL TRÁMITE DE LICENCIA URBANÍSTICA	Código:	GPR-FT-10
		Versión:	04
		Fecha de revisión:	21/06/2011

Con el fin de asegurar el cumplimiento de las licencias urbanísticas y de las normas contenidas en el Plan de Ordenamiento Territorial se recomienda a la Alcaldía Local de Chapinero dentro de su competencia como encargado del control urbano ejercer la vigilancia y control durante la ejecución de las obras.

Elaboró:  JUAN PABLO LEAL BERNAL Ingeniero Civil - M.P. 25202137152 CND	Elaboró:  CONSUELO SANCHEZ VARGAS Ingeniera Civil - M. P. 25202-74228 CND
Revisó:  NUBIA LUCIA RAMIREZ Profesional Especializada Investigación y Desarrollo - Conceptos	Avaló:  DUVÁN HERNÁN LÓPEZ MENESES Subdirector Técnico y de Gestión FOPAE