 ALCALDÍA MAYOR DE BOGOTÁ D.C. Fondo Prevención y Atención Emergencias	CONCEPTO TÉCNICO SOBRE NECESIDAD DE ESTUDIOS DETALLADOS DE AMENAZA Y RIESGO POR FENOMENOS DE REMOCIÓN EN MASA DENTRO DEL TRÁMITE DE LICENCIA URBANÍSTICA	Código:	GPR-FT-10
		Versión:	04
		Fecha de revisión:	21/06/2011

1. INFORMACIÓN DE REFERENCIA

1.1 CONCEPTO TÉCNICO No. CT:	6309
1.2 ÁREA:	TÉCNICA Y DE GESTIÓN
1.3 COORDINACIÓN:	INVESTIGACIÓN Y DESARROLLO
1.4 REFERENCIA CRUZADA RADICADO FOPAE:	2011ER11538
1.5 RESPUESTA OFICIAL No.	RO-50123


2. INFORMACIÓN GENERAL

2.1 SOLICITANTE:	CURADURIA URBANA No. 5
2.2 PROYECTO:	Diagonal 40A Sur No. 12A-64 Este
2.3 LOCALIDAD:	4. San Cristóbal
2.4 UPZ:	50. La Gloria
2.5 BARRIO O SECTOR CATASTRAL:	San José Sur Oriental
2.6 DIRECCIÓN:	Diagonal 40A No. Sur 12A-64 Este
2.7 CHIP:	AAA0003XLTD
2.8 MANZANA CATASTRAL:	04
2.9 PREDIO CATASTRAL:	02
2.10 ÁREA (Ha):	0.0120(*)
2.11 FECHA DE VISITA:	Agosto 30 de 2011

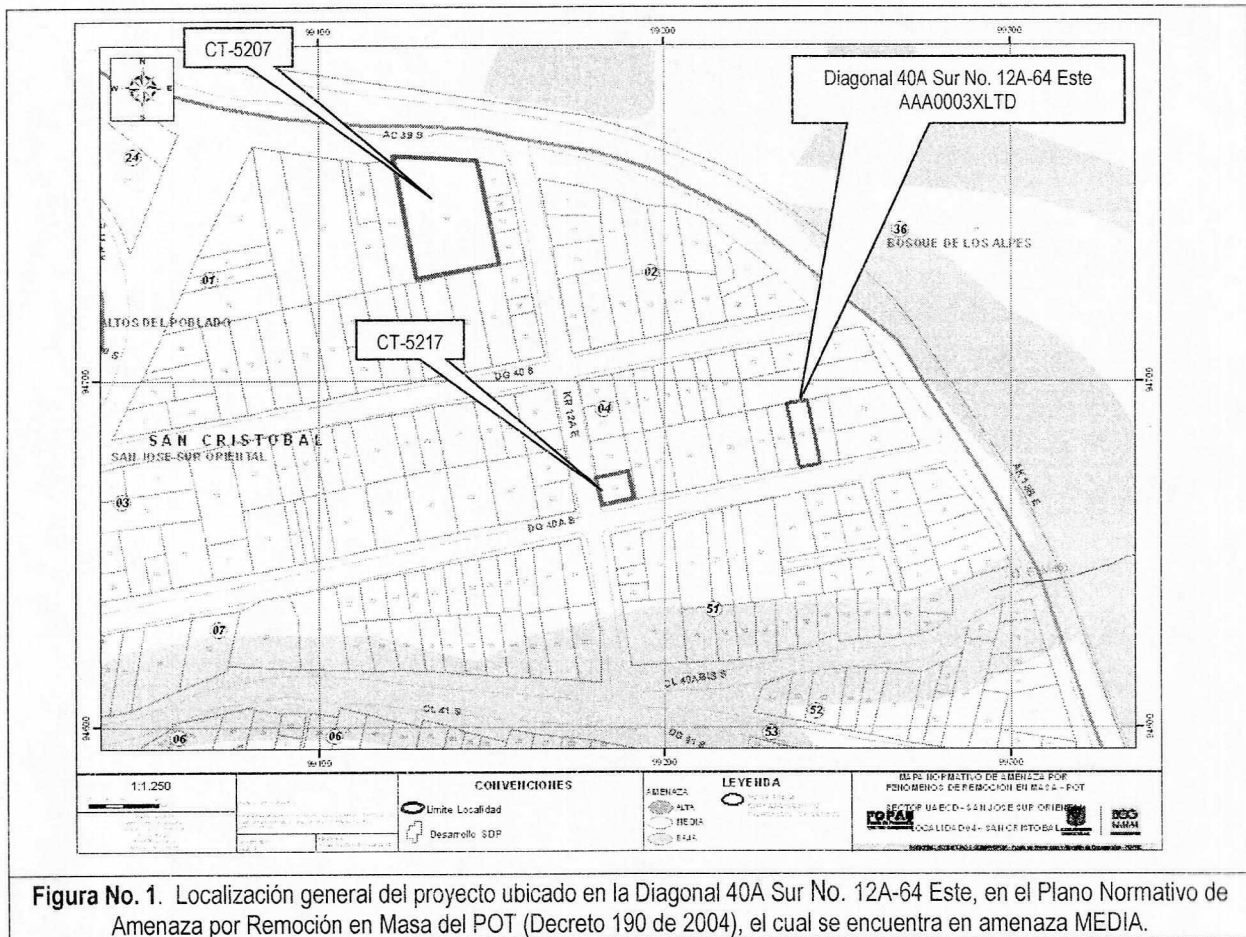
(*) Área indicada en el oficio de solicitud enviada por la Curaduría Urbana No. 5.

3. INTRODUCCIÓN


De acuerdo con el Artículo 141 del Decreto 190 de 2004 el cual compila los Decretos 619 de 2000 y el 469 de 2003, donde se define y se revisa el Plan de Ordenamiento Territorial de Bogotá D.C. "Condicionamientos para adelantar procesos de urbanismo y construcción en zonas de amenaza o riesgo alto y medio", se establece que para la solicitud de licencias de urbanismo se debe anexar el estudio detallado de amenaza y riesgo por movimientos en masa para el futuro desarrollo, el cual debe incluir el diseño de las medidas de mitigación. Estos estudios deben cumplir con los términos de referencia establecidos para tal fin por el Fondo de Prevención y Atención de Emergencias – FOPAE de la Secretaría de Gobierno de la Alcaldía Mayor de Bogotá D.C., en concordancia con lo establecido en el literal b del numeral 1 del Artículo 141 del Decreto 190 de 2004.

 ALCALDÍA MAYOR DE BOGOTÁ D.C. Fondo Prevención y Atención Emergencias	CONCEPTO TÉCNICO SOBRE NECESIDAD DE ESTUDIOS DETALLADOS DE AMENAZA Y RIESGO POR FENOMENOS DE REMOCIÓN EN MASA DENTRO DEL TRÁMITE DE LICENCIA URBANÍSTICA	Código:	GPR-FT-10
		Versión:	04
		Fecha de revisión:	21/06/2011

Conforme con el plano normativo de "Amenaza por Remoción en Masa" del Plan de Ordenamiento Territorial de Bogotá – POT, el sector donde se localiza el predio identificado con la nomenclatura Diagonal 40A Sur No. 12A-64 Este del barrio San José Sur Oriental en la localidad de San Cristóbal, se encuentra en una zona de AMENAZA MEDIA por procesos de remoción en masa (Figura No. 1).



En este contexto, las especificaciones técnicas en cuanto a la necesidad de una o dos fases para el desarrollo del Estudio, se aplicarán de acuerdo con el tipo de licencia solicitada y de estudios previos considerando los criterios relacionados en la Tabla No. 1, Artículo Quinto, de la Resolución 227 de 2006. Es así como para Licencias de Construcción en modalidad de obra nueva para urbanizaciones consolidadas y aprobadas fuera del marco del POT, para construcciones mayores de dos pisos en desarrollos legalizados antes de 1997 o para construcciones hasta dos pisos fuera del marco del Título E del Reglamento Colombiano de Construcción Sismo Resistente NSR-10, se deberá solicitar concepto al FOPAE.

 ALCALDÍA MAYOR DE BOGOTÁ D.C. Fondo Prevención y Atención Emergencias	CONCEPTO TÉCNICO SOBRE NECESIDAD DE ESTUDIOS DETALLADOS DE AMENAZA Y RIESGO POR FENOMENOS DE REMOCIÓN EN MASA DENTRO DEL TRÁMITE DE LICENCIA URBANÍSTICA	Código:	GPR-FT-10
		Versión:	04
		Fecha de revisión:	21/06/2011

4. ALCANCE Y LIMITACIONES

Las conclusiones y recomendaciones del presente concepto, están basadas en la revisión de antecedentes que reposan en el FOPAE y en las características físicas observadas durante la inspección visual llevada a cabo en la zona del proyecto, la cual es necesariamente limitada; por lo tanto, pueden presentarse situaciones, condiciones o fenómenos no detectables que se escapan del alcance de este concepto. Su vigencia es temporal, mientras no se modifiquen significativamente las condiciones del sector. El objetivo primordial es identificar las condiciones físicas de la zona, para evaluar la susceptibilidad de la misma a presentar procesos de inestabilidad y definir la necesidad de realizar un estudio detallado de amenaza y riesgo por procesos de remoción en masa (Fase II, Resolución No. 227 de 2006).


5. ANTECEDENTES

En el Sistema de Información para la Gestión de Riesgos y Atención de Emergencias de Bogotá – SIRE, no se encontraron antecedentes de emergencias o solicitudes atendidas por parte del FOPAE debidas a la ocurrencia de procesos de remoción en masa en inmediaciones del predio objeto del presente concepto.

Por otra parte, dentro del trámite de solicitud de licencias urbanísticas se han emitido los conceptos técnicos resumidos en la Tabla 1 sobre necesidad de estudios detallados de amenaza y riesgo, en el sector aledaño al predio objeto del presente concepto.

Tabla 1. Conceptos técnicos emitidos para el trámite de licencias de construcción por parte del FOPAE

Documento	Dirección	Observaciones – Recomendaciones
CT-5207 Abril de 2008	Av Calle 39 Sur No. 11-45/53/61 Este	Emitido para el proyecto ubicado en la Av. Calle 39 Sur No 11-45/53/61 Este, para la construcción de una edificación de un piso y un sótano, concluyó que teniendo en cuenta los aspectos observados y evaluados NO SE REQUIERE adelantar la FASE II del estudio detallado de amenaza y riesgo por remoción en masa, de acuerdo con lo establecido en la Resolución 227 de 2006.
CT-5217 Abril de 2008	Diagonal 40A Sur No. 12A-04 Este	Emitido para el proyecto ubicado en la Diagonal 40A Sur No12A-04 Este, para la construcción de una edificación de tres pisos, concluyó que teniendo en cuenta los aspectos observados y evaluados NO SE REQUIERE adelantar la FASE II del estudio detallado de amenaza y riesgo por remoción en masa, de acuerdo con lo establecido en la Resolución 227 de 2006.

	CONCEPTO TÉCNICO SOBRE NECESIDAD DE ESTUDIOS DETALLADOS DE AMENAZA Y RIESGO POR FENOMENOS DE REMOCIÓN EN MASA DENTRO DEL TRÁMITE DE LICENCIA URBANÍSTICA	Código:	GPR-FT-10
		Versión:	04
		Fecha de revisión:	21/06/2011

CT-5271 Junio de 2008	Calle 42A Sur No 12-16 Este	Emitido para el proyecto ubicado en la Calle 42A Sur No 12-16 Este, para la construcción de una edificación de tres pisos, concluyó que teniendo en cuenta los aspectos observados y evaluados NO SE REQUIERE adelantar la FASE II del estudio detallado de amenaza y riesgo por remoción en masa, de acuerdo con lo establecido en la Resolución 227 de 2006.
CT-5654 Octubre 14 de 2009	Calle 42 A Sur No. 11- 44 Este	Emitido para el proyecto ubicado en la Calle 42 A Sur No. 11-44 Este, para la construcción de una edificación de dos pisos cimentado sobre zapatas y vigas de amarre a una profundidad máxima de excavación de 1m, concluyó que teniendo en cuenta los aspectos observados y evaluados NO SE REQUIERE adelantar la FASE II del estudio detallado de amenaza y riesgo por remoción en masa, de acuerdo con lo establecido en la Resolución 227 de 2006.

De acuerdo con lo anterior, en el sector inmediatamente aledaño al predio objeto del presente concepto técnico no hay reportes oficiales de procesos de remoción en masa activos que en el momento de la emisión de este concepto puedan afectar la estabilidad del proyecto, o su entorno.

6. DESCRIPCIÓN DEL PROYECTO


De acuerdo con la información suministrada en el oficio del solicitante, el proyecto localizado en la Diagonal 40A Sur No. 12A-64 Este, consiste en una (1) edificaciones de tres (3) pisos, con cimentación del tipo zapata, a una profundidad de excavación máxima de 1.6 metros. El área de construcción proyectada es aproximadamente 274m², en un lote de 120m² de superficie.

7. DESCRIPCIÓN FÍSICA DEL SECTOR

Según el estudio de Zonificación por Inestabilidad del Terreno para Diferentes Localidades en la Ciudad de Santafé de Bogotá D.C., (INGEOCIM, FOPAE, 1998), desde el punto de vista geológico, la zona donde se encuentra el predio objeto de este concepto, está localizada sobre la Formación de Depósitos Fluvio Glaciares (Qfg), correspondientes con bloques y cantos de arenisca de formas subredondeadas a angulares, en partes planares, embebidos en matriz limoarcillosa.

De acuerdo con el estudio mencionado, geomorfológicamente el predio donde se busca desarrollar el proyecto se encuentra emplazado sobre una unidad con rasgo genético depositacional en laderas, cuya




	CONCEPTO TÉCNICO SOBRE NECESIDAD DE ESTUDIOS DETALLADOS DE AMENAZA Y RIESGO POR FENOMENOS DE REMOCIÓN EN MASA DENTRO DEL TRÁMITE DE LICENCIA URBANÍSTICA	Código:	GPR-FT-10
		Versión:	04
		Fecha de revisión:	21/06/2011


geoforma predominante son las laderas de acumulación, la formometría corresponde a laderas con pendientes regulares, algunas veces rectas hasta de 37°, drenaje poco denso y valles media caña; los procesos morfodinámicos característicos de esta geomorfología corresponden con erosión en surcos y algunas veces cárcavas, erosión laminar y exiguos deslizamientos.

En el mapa de procesos del citado estudio se identificaron dos procesos; una ronda intervenida por acción antrópica mediante rellenos aproximadamente a 100 metros al sur del predio; y un una explotación minera abandonada aproximadamente a 80 metros al oriente del predio.

La zona donde se busca desarrollar el proyecto corresponde con uso de suelo urbano con edificaciones de tipo residencial. Es un sector consolidado a nivel urbano, con densidad de construcción alta, contando con vías pavimentadas (ver Fotografías No. 1 y 2); así mismo, las vías del sector cuentan con sistemas de drenaje para el manejo de escorrentía superficial, que se conectan con la red de alcantarillado pluvial. En la zona se encuentran viviendas de hasta tres (3) niveles, en un terreno con pendiente media.

En el momento de la visita, en el predio objeto del presente concepto, se encontraba construida una edificación de un (1) piso de altura construida en mampostería simple, sin evidencias de afectación por procesos de remoción en masa de carácter local en su interior, ni de carácter general en la ladera o zonas aledañas al predio evaluado



	CONCEPTO TÉCNICO SOBRE NECESIDAD DE ESTUDIOS DETALLADOS DE AMENAZA Y RIESGO POR FENOMENOS DE REMOCIÓN EN MASA DENTRO DEL TRÁMITE DE LICENCIA URBANÍSTICA	Código:	GPR-FT-10
		Versión:	04
		Fecha de revisión:	21/06/2011

8. CONCLUSIONES Y RECOMENDACIONES

Teniendo en cuenta los aspectos observados y evaluados en este concepto técnico, se considera que para la construcción del predio ubicado en la Diagonal 40A Sur No. 12A-64 Este de la Localidad de San Cristóbal **NO SE REQUIERE** adelantar la FASE II del estudio detallado de amenaza y riesgo por remoción en masa, de acuerdo con lo establecido en la Resolución 227 de 2006; por otra parte, esto no exime al constructor del cumplimiento del resto de la normatividad vigente (Norma Sismo Resistente – Código de Construcción – Resolución de Legalización, etc.).


Es importante aclarar que el pronunciamiento del FOPAE con respecto a la necesidad de estudios detallados de amenaza y riesgo por fenómenos de remoción en masa, no exime al constructor responsable ni a sus consultores de ninguna de las responsabilidades que les corresponden respecto de la seguridad y garantía de estabilidad de las obras y sectores que se proponen intervenir, así como del cumplimiento del resto de la normatividad vigente (Reglamento Colombiano de Construcción Sismo Resistente – Código de Construcciones de Bogotá – Resolución de Legalización, etc.) por lo que en cualquier caso y para cualquier intervención, se deben realizar estudios técnicos pertinentes que garanticen la seguridad y funcionalidad de las edificaciones. El diseño geotécnico debe garantizar en todo momento la estabilidad general del lote y su entorno, lo cual es competencia del responsable del proyecto.

Desde el punto de vista de riesgo por remoción en masa, el FOPAE recomienda la realización de un estudio geotécnico y de estabilidad de taludes que cumpla con los requisitos establecidos en el Reglamento Colombiano de Construcción Sismo Resistente NSR – 10 (antes Norma Colombiana de Diseño y Construcción Sismo Resistente NSR – 98) y en especial con lo establecido en el Título H de ese reglamento. Dicho estudio debe contemplar la evaluación de estabilidad de las intervenciones y el diseño detallado de las medidas de estabilización correspondientes para todas las etapas de construcción, especialmente en los taludes de corte y excavaciones que se tenga proyectados. Para todos los cortes ocasionados en el terreno, se tendrán en cuenta los empujes de tierra generados por condiciones morfológicas, los esfuerzos inducidos por eventos sísmicos, así como las sobrecargas generadas por las edificaciones y vías adyacentes.

El diseño geotécnico debe garantizar en todo momento la estabilidad general del lote, de su entorno y de los elementos de infraestructura existente previendo la generación de posibles condiciones de riesgo público, especialmente sobre las edificaciones de vivienda aledañas, así como sobre la infraestructura vial (Diagonal 40A Sur entre las Carreras 12A Este y la Av. Carrera 13B Este), cuyas condiciones de estabilidad deben ser garantizadas por el responsable del proyecto.

Teniendo en cuenta que para la implantación del proyecto es posible que se requiera la realización de cortes en el terreno durante el proceso de excavación y construcción, se recomienda implementar un plan de seguimiento y monitoreo documentado que tenga en cuenta las distintas etapas constructivas, de tal manera que si se advierten problemas de inestabilidad geotécnica y/o estructural, se puedan tomar los correctivos necesarios.

Adicionalmente, se deben tomar por parte del constructor, las medidas de seguridad necesarias, de tal forma que se garantice la vida de los trabajadores y particulares que estarán en la zona de influencia del proyecto.

 ALCALDIA MAYOR DE BOGOTÁ D.C. Fondo Prevención y Atención Emergencias	CONCEPTO TÉCNICO SOBRE NECESIDAD DE ESTUDIOS DETALLADOS DE AMENAZA Y RIESGO POR FENOMENOS DE REMOCIÓN EN MASA DENTRO DEL TRÁMITE DE LICENCIA URBANÍSTICA	Código:	GPR-FT-10
		Versión:	04
		Fecha de revisión:	21/06/2011

Finalmente, conforme con los Artículos 15 y 16 del Decreto Distrital 332 de 2004, la responsabilidad por el daño que pueda causarse por la materialización del riesgo público derivado de la no implementación de las medidas de mitigación o prevención es de quién adelanta la actividad que da lugar a él. Igualmente, se establece la necesidad de adoptar los planes de emergencia y contingencia que permitan atender una situación imprevista que pudiera desencadenarse en cualquier momento.

Elaboró:  GONZALO ADOLFO FIGUEREDO CAMACHO Ingeniero Civil – Grupo de Conceptos Técnicos M. P. 25202168569 CND	Revisó:  NELLY ANGÉLICA CÉSPEDES CUEVAS Profesional Especializado Investigación y Desarrollo – Conceptos
Avaló:  LINDON LOSADA PALACIOS Profesional Especializado Investigación y Desarrollo	