	<b>CONCEPTO TÉCNICO SOBRE NECESIDAD DE ESTUDIOS DETALLADOS DE AMENAZA Y RIESGO POR FENOMENOS DE REMOCIÓN EN MASA DENTRO DEL TRÁMITE DE LICENCIA URBANÍSTICA</b>	Código:	GPR-FT-10
		Versión:	04
		Fecha de revisión:	21/06/2011

## 1. INFORMACIÓN DE REFERENCIA

1.1 CONCEPTO TÉCNICO No. CT:	CT-6404
1.2 ÁREA:	Técnica y de Gestión
1.3 COORDINACIÓN:	Investigación y Desarrollo
1.4 REFERENCIA CRUZADA RADICADO FOPAE:	2011ER16142
1.5 RESPUESTA OFICIAL No.	RO-53357

## 2. INFORMACIÓN GENERAL


2.1 SOLICITANTE:	CURADURÍA URBANA No. 1
2.2 PROYECTO:	Edificio Panorama
2.3 LOCALIDAD:	2.Chapinero
2.4 UPZ:	90.Pardo Rubio
2.5 BARRIO O SECTOR CATASTRAL:	Pardo Rubio
2.6 DIRECCIÓN:	Transversal 3 No. 51 A - 31 / 45
2.7 CHIP:	AAA0090NSTO / AAA0090NSSK
2.8 MANZANA CATASTRAL:	11
2.9 PREDIO CATASTRAL:	26 / 25
2.10 ÁREA (Ha):	0.0431 (*)
2.11 FECHA DE VISITA: FECHA DE EMISIÓN:	Diciembre 1 de 2011 y Marzo 20 de 2012 Abril 15 de 2012

(\*) Área indicada en el oficio de solicitud enviada por la Curaduría Urbana No. 1

## 3. INTRODUCCIÓN

De acuerdo con el Artículo 141 del Decreto 190 de 2004 el cual compila los Decretos 619 de 2000 y el 469 de 2003, donde se define y se revisa el Plan de Ordenamiento Territorial de Bogotá D.C. "Condicionamientos para adelantar procesos de urbanismo y construcción en zonas de amenaza o riesgo alto y medio", se establece que para la solicitud de licencias de urbanismo se debe anexar el estudio detallado de amenaza y riesgo por movimientos en masa para el futuro desarrollo, el cual debe incluir el diseño de las medidas de mitigación. Estos estudios deben cumplir con los términos de referencia establecidos para tal fin por la Dirección de Prevención y Atención de Emergencias - DPAE,



 <b>ALCALDÍA MAYOR DE BOGOTÁ D.C.</b> Fondo Prevención y Atención Emergencias	<b>CONCEPTO TÉCNICO SOBRE          NECESIDAD DE ESTUDIOS          DETALLADOS DE AMENAZA Y RIESGO          POR FENOMENOS DE REMOCIÓN EN          MASA DENTRO DEL TRÁMITE DE          LICENCIA URBANÍSTICA</b>	Código:	<b>GPR-FT-10</b>
		Versión:	<b>04</b>
		Fecha de revisión:	<b>21/06/2011</b>

actualmente Fondo de Prevención y Atención de Emergencias - FOPAE, de la Alcaldía Mayor de Bogotá D.C., en concordancia con lo establecido en el literal b del numeral 1 del Artículo 141 del Decreto 190 de 2004.

Conforme con el plano normativo de "Amenaza por Remoción en Masa" del Plan de Ordenamiento Territorial de Bogotá - POT, el sector del proyecto ubicado en la Transversal 3 No. 51 A - 31 / 45 de la Localidad de Chapinero, se encuentra en una zona de AMENAZA MEDIA por procesos de remoción en masa (Figura 1).

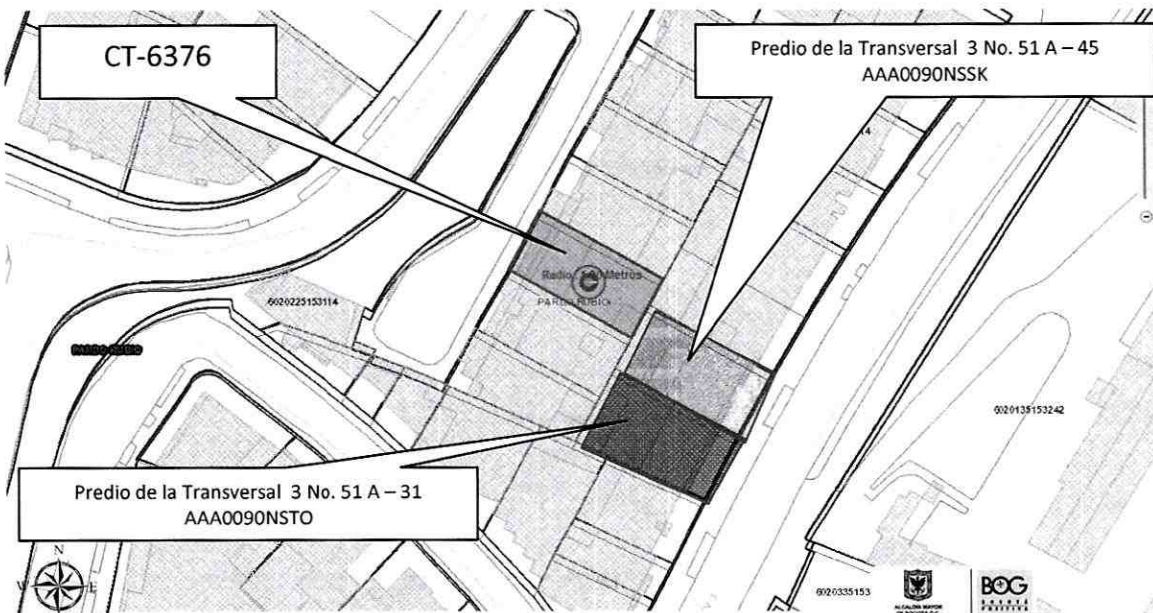



Figura 1. Localización general del proyecto ubicado en la Transversal 3 No. 51 A - 31 / 45 en el Plano Normativo de Amenaza por Remoción en Masa del POT (Decreto 190 de 2004).

En este contexto, las especificaciones técnicas en cuanto a la necesidad de una o dos fases para el desarrollo del Estudio, se aplicarán de acuerdo con el tipo de licencia solicitada y de estudios previos considerando los criterios relacionados en la Tabla No. 1, Artículo Quinto, de la Resolución 227 de 2006. Es así como para Licencias de Construcción en modalidad de obra nueva para urbanizaciones consolidadas y aprobadas fuera del marco del POT, para construcciones mayores de dos pisos en desarrollos legalizados antes de 1997 o para construcciones hasta dos pisos fuera del marco del Título E del Reglamento Colombiano de Construcción Sismo Resistente NSR - 10 (antes Norma Colombiana de Diseño y Construcción Sismo Resistente NSR - 98), se deberá solicitar concepto al FOPAE (antes Dirección de Prevención y Atención de Emergencias - DPAE).

 <b>ALCALDÍA MAYOR DE BOGOTÁ D.C.</b> Fondo Prevención y Atención Emergencias	<b>CONCEPTO TÉCNICO SOBRE          NECESIDAD DE ESTUDIOS          DETALLADOS DE AMENAZA Y RIESGO          POR FENOMENOS DE REMOCIÓN EN          MASA DENTRO DEL TRÁMITE DE          LICENCIA URBANÍSTICA</b>	Código:	<b>GPR-FT-10</b>
		Versión:	<b>04</b>
		Fecha de revisión:	<b>21/06/2011</b>

#### 4. ALCANCE Y LIMITACIONES

Las conclusiones y recomendaciones del presente concepto, están basadas en la revisión de antecedentes que reposan en el FOPAE y en las características físicas observadas durante la inspección visual llevada a cabo en la zona del proyecto, la cual es necesariamente limitada; por lo tanto, pueden presentarse situaciones, condiciones o fenómenos no detectables que se escapan del alcance de este concepto. Su vigencia es temporal, mientras no se modifiquen significativamente las condiciones del sector. El objetivo primordial es identificar las condiciones físicas de la zona, para evaluar la susceptibilidad de la misma a presentar procesos de inestabilidad y definir la necesidad de realizar un estudio detallado de amenaza y riesgo por procesos de remoción en masa (Fase II, Resolución No. 227 de 2006).


#### 5. ANTECEDENTES

En el Sistema de Información para la Gestión de Riesgos y Atención de Emergencias de Bogotá - SIRE, se encontraron los siguientes documentos técnicos relacionados con el sector donde se ubica el predio objeto del presente concepto técnico (ver Tabla No. 1):

Tabla 1. Comunicados de remoción en masa en el sector de estudio por parte del FOPAE

DOCUMENTO	PREDIO	DESCRIPCIÓN
DI-5020 Diciembre de 2010	Transversal 3 # 51A-08	Se presenta inestabilidad en los taludes de corte generados en los costados norte y oriental del predio de la Transversal 3 No. 51A-08 en desarrollo del proyecto urbanístico Egobox 51-08, situación que puede generar un proceso de desconfinamiento de la cimentación de la vivienda emplazada en el predio de la Transversal 3 No. 51A-14 y eventualmente, comprometer su estabilidad estructural y habitabilidad.
DI-4693 Agosto de 2010	Calle 51 # 4-06	Se presentó la falla del talud de corte del costado oriental del predio de la Transversal 3 # 51A - 08, en donde según lo observado se adelantan labores de excavación del terreno por parte de la Constructora "BLOFT S.A." en desarrollo de un proyecto urbanístico. Dicha falla del talud, movilizó un volumen de material cercano a los 25 m <sup>3</sup> , ocasionó el colapso de un tramo de aproximadamente 10 m del muro de cerramiento del predio de la Calle 51 # 4-06 por pérdida de suelo de soporte y dejó un escarpe localizado aproximadamente 2 m hacia el interior del predio en concreto




	<b>CONCEPTO TÉCNICO SOBRE NECESIDAD DE ESTUDIOS DETALLADOS DE AMENAZA Y RIESGO POR FENOMENOS DE REMOCIÓN EN MASA DENTRO DEL TRÁMITE DE LICENCIA URBANÍSTICA</b>	Código:	<b>GPR-FT-10</b>
		Versión:	<b>04</b>
		Fecha de revisión:	<b>21/06/2011</b>

Además en el SIRE para sectores aledaños se encontraron conceptos técnicos emitidos por el FOPAE para el trámite de licencias de construcción. Esta información se consigna en la Tabla 2.

**Tabla 2.** Conceptos técnicos emitidos para el trámite de licencias de construcción por parte del FOPAE

DOCUMENTO	PREDIO	DESCRIPCIÓN
CT-4861 Abril de 2007	Transversal 4 # 52 A - 33/41	Emitido para el proyecto de un edificio de ocho pisos y un semisótano, concluyó que teniendo en cuenta los aspectos observados y evaluados NO SE REQUIERE adelantar la FASE II del estudio detallado de amenaza y riesgo por remoción en masa, de acuerdo con lo establecido en la Resolución 227 de 2006.
CT-5351 Septiembre de 2008	Transversal 3 # 51 A - 08	Emitido para el proyecto de un edificio de tres pisos, con semisótano y sótano, concluyó que teniendo en cuenta los aspectos observados y evaluados NO SE REQUIERE adelantar la FASE II del estudio detallado de amenaza y riesgo por remoción en masa, de acuerdo con lo establecido en la Resolución 227 de 2006.
CT-5465 Febrero de 2009	Transversal 4 # 51 A - 33/43/55	Emitido para el proyecto de un edificio de seis pisos y un sótano, concluyó que teniendo en cuenta los aspectos observados y evaluados NO SE REQUIERE adelantar la FASE II del estudio detallado de amenaza y riesgo por remoción en masa, de acuerdo con lo establecido en la Resolución 227 de 2006.
CT-5910 Agosto de 2010	Transversal 3 # 51 A - 71/75	Emitido para el proyecto de un edificio de seis pisos y un sótano, concluyó que teniendo en cuenta los aspectos observados y evaluados NO SE REQUIERE adelantar la FASE II del estudio detallado de amenaza y riesgo por remoción en masa, de acuerdo con lo establecido en la Resolución 227 de 2006.
CT-6376 Enero de 2012	Transversal 4 No. 51 A - 34	Emitido para el proyecto de una casa de tres pisos y un sótano, concluyó que teniendo en cuenta los aspectos observados y evaluados NO SE REQUIERE adelantar la FASE II del estudio detallado de amenaza y riesgo por remoción en masa, de acuerdo con lo establecido en la Resolución 227 de 2006.
CT-6394 Febrero de 2012	Transversal 3 No. 51 A - 64	Emitido para el proyecto de un edificio de seis pisos y dos sótano, concluyó que teniendo en cuenta los aspectos observados y evaluados NO SE REQUIERE adelantar la FASE II del estudio detallado de amenaza y riesgo por remoción en masa, de acuerdo con lo establecido en la Resolución 227 de 2006.

De acuerdo con lo anterior, en el sector inmediatamente aledaño al predio objeto del presente concepto técnico no hay reportes oficiales de procesos de remoción en masa activos que en el momento de la emisión de este concepto, afecten la estabilidad del proyecto, o su entorno.

 ALCALDÍA MAYOR DE BOGOTÁ D.C. Fondo Prevención y Atención Emergencias	<b>CONCEPTO TÉCNICO SOBRE          NECESIDAD DE ESTUDIOS          DETALLADOS DE AMENAZA Y RIESGO          POR FENOMENOS DE REMOCIÓN EN          MASA DENTRO DEL TRÁMITE DE          LICENCIA URBANÍSTICA</b>	Código:	GPR-FT-10
		Versión:	04
		Fecha de revisión:	21/06/2011

## 6. DESCRIPCIÓN DEL PROYECTO

De acuerdo con la información suministrada en el oficio del solicitante, el proyecto ubicado en la Transversal 3 No. 51 A - 31 / 45 de la Localidad de Chapinero, contempla la construcción de un (1) edificio de seis (6) pisos con un (1) sótano, con sistema de cimentación mediante caissons, con una profundidad máxima de excavación de 3.0m. El área de construcción proyectada es 1876.14m<sup>2</sup>, en un lote de 430.87m<sup>2</sup>.

## 7. DESCRIPCIÓN FÍSICA DEL SECTOR

Según el estudio de Zonificación por Inestabilidad del Terreno para Diferentes Localidades en la Ciudad de Santafé de Bogotá D.C., (INGEOCIM, FOPAE, 1998), desde el punto de vista geológico, el predio objeto del presente concepto se emplaza sobre la Formación Sabana Terraza Alta, que corresponde a materiales transportados y depositados en la zona de transición entre las formaciones rocosas y la zona plana.


De acuerdo con el estudio mencionado, geomorfológicamente el predio donde se busca desarrollar el proyecto, se encuentra principalmente sobre una unidad con rasgo genético de relieve depositacional en laderas, con geoformas de laderas de acumulación y en menor proporción sobre una unidad con rasgo genético de relieve colinado de control estructural plegado, con geoformas de superficies de aplanamiento o peneplanicie.

Por una parte, la morfometría característica de las laderas de acumulación, corresponde a laderas con pendientes regulares, algunas veces rectas hasta de 37°, drenaje poco denso y valles en media caña; los procesos morfodinámicos típicos de estas unidades son la erosión en surcos y algunas cárcavas, erosión laminar y exiguos deslizamientos. Por otra parte, la morfometría característica de las superficies de aplanamiento, corresponde a crestas redondeadas, pendientes regulares y rectas hasta 14°, drenaje dendrítico a subparalelo, valles en media caña; los procesos morfodinámicos típicos de este tipo de unidades son los deslizamientos, la erosión laminar, erosión en surcos y huellas de ganado.

En el mapa de procesos del citado estudio no se cartografiaron procesos de remoción en masa en inmediaciones del predio objeto del presente concepto técnico.

 <b>ALCALDÍA MAYOR DE BOGOTÁ D.C.</b> Fondo Prevención y Atención Emergencias	<b>CONCEPTO TÉCNICO SOBRE          NECESIDAD DE ESTUDIOS          DETALLADOS DE AMENAZA Y RIESGO          POR FENOMENOS DE REMOCIÓN EN          MASA DENTRO DEL TRÁMITE DE          LICENCIA URBANÍSTICA</b>	Código:	<b>GPR-FT-10</b>
		Versión:	<b>04</b>
		Fecha de revisión:	<b>21/06/2011</b>


La zona donde se busca desarrollar el proyecto corresponde con uso de suelo urbano con edificaciones de tipo residencial. Es un sector consolidado a nivel urbano, con densidad de construcción alta, contando con vías pavimentadas (ver Fotografías No. 1 y 2); así mismo, las vías del sector cuentan con sistemas de drenaje para el manejo de escorrentía superficial, que se conectan con la red de alcantarillado pluvial; también cuenta con sistema de alcantarillado sanitario. En la zona se encuentran edificios de apartamentos de hasta ocho (8) pisos en altura, en un terreno con pendiente baja.




Fotografía No. 1. Predio en donde se desarrollará el proyecto, ubicado en Transversal 3 No. 51 A - 31 / 45 de la Localidad de Chapinero.

En el momento de la visita técnica en los predios de la Transversal 3 No. 51 A - 31 / 45, en el sector catastral Pardo Rubio, de la Localidad de Chapinero, se encontró en cada predio una edificación de dos niveles construidas en mampostería simple; con base en la inspección visual no se identificaron evidencias de afectación por procesos de remoción en masa de carácter local en los predios, ni de carácter general en las zonas aledañas a los mismos, que son en general zonas de pendiente baja a media.

*M*

 ALCALDÍA MAYOR DE BOGOTÁ D.C. Fondo Prevención y Atención Emergencias	<b>CONCEPTO TÉCNICO SOBRE          NECESIDAD DE ESTUDIOS          DETALLADOS DE AMENAZA Y RIESGO          POR FENOMENOS DE REMOCIÓN EN          MASA DENTRO DEL TRÁMITE DE          LICENCIA URBANÍSTICA</b>	Código:	GPR-FT-10
		Versión:	04
		Fecha de revisión:	21/06/2011

Dadas las características del predio se recomienda que se adelante en los estudios geotécnicos pertinentes, además de una adecuada caracterización física y mecánica de los materiales, la formulación de medidas y recomendaciones apropiadas que permitan garantizar en todo momento taludes de excavación estables y obras de contención seguras y confiables, ofreciendo no solo condiciones de estabilidad para el proyecto sino también para las edificaciones e infraestructuras aledañas.




Fotografía No. 2. Vista de la Transversal 3 entre la Calle 51A y Calle 52A, se evidencia un sector consolidado.

## 8. CONCLUSIONES Y RECOMENDACIONES

Teniendo en cuenta los aspectos observados y evaluados en este concepto técnico, se considera que para la construcción del proyecto ubicado en la Transversal 3 No. 51 A - 31 / 45 de la Localidad de Chapinero, **NO SE REQUIERE** adelantar la FASE II del estudio detallado de amenaza y riesgo por remoción en masa, de acuerdo con lo establecido en la Resolución 227 de 2006; sin embargo, esto no exime al constructor del cumplimiento del resto de la normatividad vigente (Norma Sismo Resistente - Código de Construcción - Resolución de Legalización, etc.).

*Jh*

	<b>CONCEPTO TÉCNICO SOBRE NECESIDAD DE ESTUDIOS DETALLADOS DE AMENAZA Y RIESGO POR FENOMENOS DE REMOCIÓN EN MASA DENTRO DEL TRÁMITE DE LICENCIA URBANÍSTICA</b>	Código:	GPR-FT-10
		Versión:	04
		Fecha de revisión:	21/06/2011

En el momento de la verificación de campo realizada a la zona del proyecto ubicado en los predios de la Transversal 3 No. 51 A - 31 / 45, no se evidenciaron procesos activos de inestabilidad que involucren el área del proyecto.


Desde el punto de vista de riesgo por remoción en masa, el FOPAE recomienda la realización de un estudio geotécnico y de estabilidad de taludes que cumpla con los requisitos establecidos en el Reglamento Colombiano de Construcción Sismo Resistente NSR - 10 (antes Norma Colombiana de Diseño y Construcción Sismo Resistente NSR - 98) y en especial con lo establecido en el Título H de las mismas. Dicho estudio debe contemplar la evaluación de estabilidad de las intervenciones y el diseño detallado de las medidas de estabilización correspondientes para todas las etapas de construcción; para todos los cortes en el terreno, se tendrán en cuenta los empujes de tierra generados por condiciones morfológicas, los esfuerzos inducidos por eventos sísmicos, así como las sobrecargas generadas por las edificaciones y vías adyacentes. Se recomienda que el estudio presentado a la entidad encargada de expedir la Licencia de Construcción incluya los siguientes aspectos adicionales:

- Se debe incluir una evaluación de estabilidad de taludes para la etapa de construcción del proyecto de tal forma que se tengan en cuenta las cargas ejercidas por las edificaciones aledañas durante todas las etapas de excavación, así como las cargas ejercidas por efecto del tránsito en las vías aledañas, máxime cuando se espera que durante las labores de construcción circulen vehículos con materiales de construcción que aplican cargas importantes al terreno.
- Se deberá verificar que en la etapa de construcción y operación del proyecto se conserven los niveles de estabilidad establecidos en el estudio geotécnico.
- Se requiere hacer el cálculo de los asentamientos y deformaciones laterales producidas en obras vecinas a causa de las excavaciones, dichos valores deben quedar dentro de los límites especificados en el Código de Construcción del Distrito Capital de Bogotá y si es del caso diseñar un sistema de soporte que garantice la estabilidad de las edificaciones o predios vecinos, así como la infraestructura de redes y servicios.

El diseño geotécnico debe garantizar en todo momento la estabilidad general del lote, de su entorno y de los elementos de infraestructura existente previendo la

ph



 <b>ALCALDIA MAYOR DE BOGOTÁ D.C.</b> Fondo Prevención y Atención Emergencias	<b>CONCEPTO TÉCNICO SOBRE          NECESIDAD DE ESTUDIOS          DETALLADOS DE AMENAZA Y RIESGO          POR FENOMENOS DE REMOCIÓN EN          MASA DENTRO DEL TRÁMITE DE          LICENCIA URBANÍSTICA</b>	Código:	<b>GPR-FT-10</b>
		Versión:	<b>04</b>
		Fecha de revisión:	<b>21/06/2011</b>

generación de posibles condiciones de riesgo público, especialmente sobre las edificaciones de vivienda aledañas, así como sobre la infraestructura vial (Transversal 3 entre la Calle 51A y Calle 52A), cuyas condiciones de estabilidad deben ser garantizadas por el responsable del proyecto.

Teniendo en cuenta que para la implantación del proyecto se deben realizar cortes en el terreno, durante el proceso de excavación y construcción, se recomienda implementar un Plan de Seguimiento y Monitoreo documentado que tenga en cuenta las distintas etapas constructivas, de tal manera que si se advierten problemas de inestabilidad geotécnica o estructural, se puedan tomar los correctivos necesarios y se pueda hacer un seguimiento por las autoridades. Adicionalmente, se deben tomar por parte del constructor, las medidas de seguridad necesarias, de tal forma que se garantice la vida e integridad del personal de la obra y los transeúntes en la zona de influencia del proyecto.

Finalmente, conforme con los Artículos 15 y 16 del Decreto Distrital 332 de 2004, la responsabilidad por el daño que pueda causarse por la materialización del riesgo público derivado de la no implementación de las medidas de mitigación o prevención es de quién adelanta la actividad que da lugar a él. Igualmente, se establece la necesidad de adoptar los planes de emergencia y contingencia que permitan atender una situación imprevista que pudiera desencadenarse en cualquier momento.

Elaboró:  <b>JAIME RAFAEL CASAS SALAMANCA</b> Ingeniero Civil - Conceptos Técnicos M. P. 25202123706CND	Revisó:  <b>FREDY ALONSO DÍAZ DURÁN</b> Ingeniero Civil - Magister en Ingeniería Geotecnia M. P. 25202 109324 CND
Avaló:  <b>DUVÁN HERNÁN LÓPEZ MENESES</b> Subdirector Técnico y de Gestión - FOPAE	