 ALCALDÍA MAYOR DE BOGOTÁ D.C. Fondo Prevención y Atención Emergencias	CONCEPTO TÉCNICO SOBRE NECESIDAD DE ESTUDIOS DETALLADOS DE AMENAZA Y RIESGO POR FENOMENOS DE REMOCIÓN EN MASA DENTRO DEL TRÁMITE DE LICENCIA URBANÍSTICA	Código:	GPR-FT-10
		Versión:	04
		Fecha de revisión:	21/06/2011

1. INFORMACIÓN DE REFERENCIA

1.1 CONCEPTO TÉCNICO No. CT:	6451
1.2 ÁREA:	Técnica y de Gestión
1.3 COORDINACIÓN:	Investigación y Desarrollo
1.4 REFERENCIA CRUZADA RADICADO FOPAE:	2012ER2872
1.5 RESPUESTA OFICIAL No.	RO-55689


2. INFORMACIÓN GENERAL

2.1 SOLICITANTE:	CURADURÍA URBANA No. 4
2.2 PROYECTO:	CASA JAIRO ANTONIO RUBIO
2.3 LOCALIDAD:	4. San Cristóbal
2.4 UPZ:	32. San Blas
2.5 BARRIO O SECTOR CATASTRAL:	Santa Inés
2.6 DIRECCIÓN:	Transversal 3 Este No 27A-54 Sur
2.7 CHIP:	AAA0003DKZM
2.8 MANZANA CATASTRAL:	41
2.9 PREDIO CATASTRAL:	13
2.10 ÁREA (Ha):	0.0040 (*)
2.11 FECHA EMISION DE CT:	Febrero 28 de 2012
FECHA DE EMISIÓN CT:	Mayo 30 de 2012

(*) Área indicada en el oficio de solicitud enviada por la Curaduría Urbana No. 4.

3. INTRODUCCIÓN

De acuerdo con el Artículo 141 del Decreto 190 de 2004 el cual compila los Decretos 619 de 2000 y el 469 de 2003, donde se define y se revisa el Plan de Ordenamiento Territorial de Bogotá D.C. "Condicionamientos para adelantar procesos de urbanismo y construcción en zonas de amenaza o riesgo alto y medio", se establece que para la solicitud de licencias de urbanismo se debe anexar el estudio detallado de amenaza y riesgo por movimientos en masa para el futuro desarrollo, el cual debe incluir el diseño de las medidas de mitigación. Estos estudios deben cumplir con los términos de referencia establecidos para tal fin por la Dirección de Prevención y Atención de Emergencias - DPAE, actualmente Fondo de Prevención y Atención de Emergencias - FOPAE, de la Alcaldía Mayor de Bogotá D.C., en concordancia con lo establecido en el literal b del numeral 1 del Artículo 141 del Decreto 190 de 2004.

 ALCALDÍA MAYOR DE BOGOTÁ D.C. Fondo Prevención y Atención Emergencias	CONCEPTO TÉCNICO SOBRE NECESIDAD DE ESTUDIOS DETALLADOS DE AMENAZA Y RIESGO POR FENOMENOS DE REMOCIÓN EN MASA DENTRO DEL TRÁMITE DE LICENCIA URBANÍSTICA	Código:	GPR-FT-10
		Versión:	04
		Fecha de revisión:	21/06/2011

Conforme con el plano normativo de "Amenaza por Remoción en Masa" del Plan de Ordenamiento Territorial de Bogotá - POT, el sector del proyecto ubicado de la Transversal 3 Este No 27A-54 Sur, de la Localidad de San Cristóbal, se encuentra en una zona de AMENAZA MEDIA por procesos de remoción en masa (Figura 1).

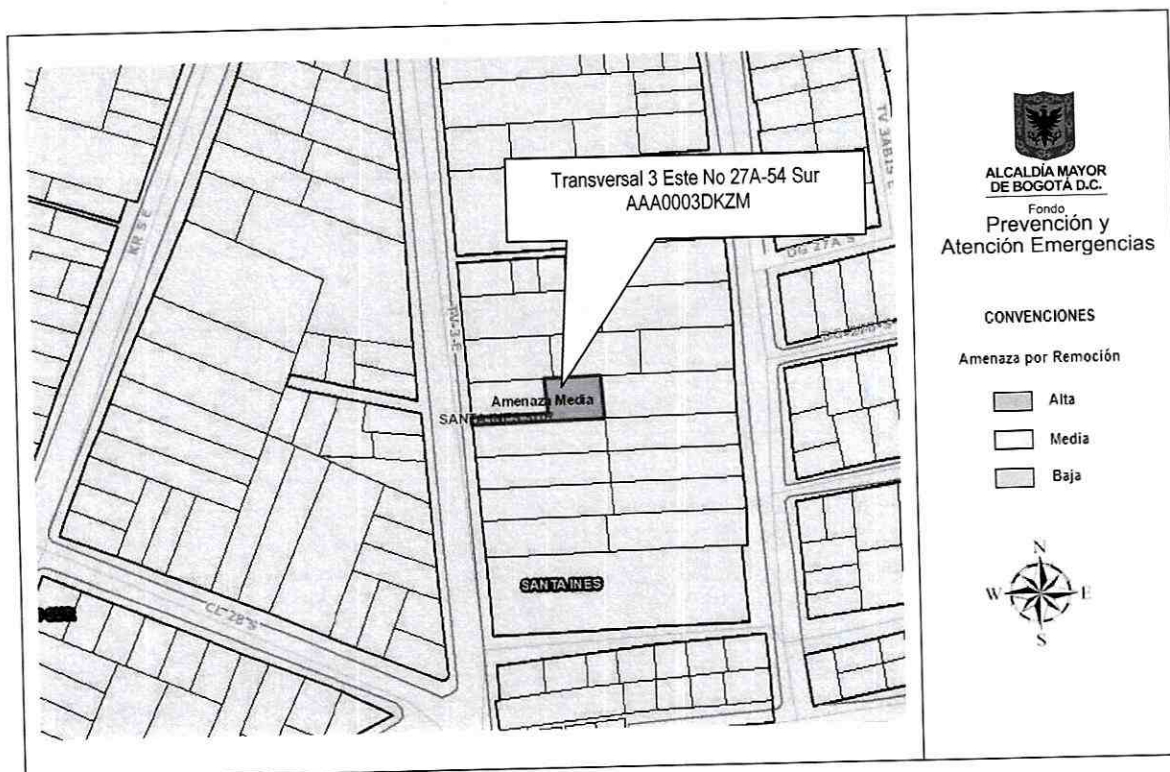



Figura 1. Localización general del proyecto ubicado de la Transversal 3 Este No 27A-54 Sur en el Plano Normativo de Amenaza por Remoción en Masa del POT (Decreto 190 de 2004), el cual se encuentra en Amenaza Media.

El sector donde se localiza el predio de la Transversal 3 Este No 27A-54 Sur, corresponde con el Barrio Santa Inés de la Localidad de San Cristóbal, el cual fue legalizado por el Departamento Administrativo de Planeación Distrital (actualmente Secretaría Distrital de Planeación - SDP) mediante el acuerdo administrativo No. 22 del 21 de Febrero de 1963; para lo cual el FOPAE (anteriormente DPAE) no emitió Concepto Técnico de Amenaza y Riesgo dentro del trámite de legalización del barrio.

En este contexto, las especificaciones técnicas en cuanto a la necesidad de una o dos fases para el desarrollo del Estudio, se aplicarán de acuerdo con el tipo de licencia solicitada y de estudios previos considerando los criterios relacionados en la Tabla No. 1, Artículo Quinto, de la Resolución 227 de 2006. Es así como para Licencias de Construcción en modalidad de obra nueva para urbanizaciones consolidadas y aprobadas fuera del marco del POT, para construcciones mayores de dos pisos en desarrollos legalizados antes de 1997 o para construcciones hasta dos pisos fuera del marco del

 ALCALDÍA MAYOR DE BOGOTÁ D.C. Fondo Prevención y Atención Emergencias	CONCEPTO TÉCNICO SOBRE NECESIDAD DE ESTUDIOS DETALLADOS DE AMENAZA Y RIESGO POR FENOMENOS DE REMOCIÓN EN MASA DENTRO DEL TRÁMITE DE LICENCIA URBANÍSTICA	Código:	GPR-FT-10
		Versión:	04
		Fecha de revisión:	21/06/2011

Título E del Reglamento Colombiano de Construcción Sismo Resistente NSR - 10 (antes Norma Colombiana de Diseño y Construcción Sismo Resistente NSR - 98), se deberá solicitar concepto al FOPAE (antes Dirección de Prevención y Atención de Emergencias - DPAE).

4. ALCANCE Y LIMITACIONES

Las conclusiones y recomendaciones del presente concepto, están basadas en la revisión de antecedentes que reposan en el FOPAE y en las características físicas observadas durante la inspección visual llevada a cabo en la zona del proyecto, la cual es necesariamente limitada; por lo tanto, pueden presentarse situaciones, condiciones o fenómenos no detectables que se escapan del alcance de este concepto. Su vigencia es temporal, mientras no se modifiquen significativamente las condiciones del sector. El objetivo primordial es identificar las condiciones físicas de la zona, para evaluar la susceptibilidad de la misma a presentar procesos de inestabilidad y definir la necesidad de realizar un estudio detallado de amenaza y riesgo por procesos de remoción en masa (Fase II, Resolución No. 227 de 2006).


5. ANTECEDENTES

En el Sistema de Información para la Gestión de Riesgos y Atención de Emergencias de Bogotá - SIRE, no se encontraron antecedentes de emergencias o solicitudes atendidas por parte del FOPAE debidas a la ocurrencia de procesos de remoción en masa en inmediaciones del predio objeto del presente concepto.

Por otra parte, dentro del trámite de solicitud de licencias urbanísticas se han emitido los conceptos técnicos resumidos en la Tabla 1 sobre necesidad de estudios detallados de amenaza y riesgo, en el sector aledaño al predio objeto del presente concepto.

Tabla 1. Conceptos técnicos emitidos para el trámite de licencias de construcción por parte del FOPAE

DOCUMENTO	PREDIO	DESCRIPCIÓN
CT-5378 Octubre de 2008	Calle 29 Sur No. 4-88 Este	Emitido para el proyecto ubicado en la Calle 29 Sur No. 4-88 Este para la construcción de una edificación de dos (2) pisos, concluyó que teniendo en cuenta los aspectos observados y evaluados NO SE REQUIERE adelantar la FASE II del estudio detallado de amenaza y riesgo por remoción en masa, de acuerdo con lo establecido en la Resolución 227 de 2006.

 ALCALDÍA MAYOR DE BOGOTÁ D.C. Fondo Prevención y Atención Emergencias	CONCEPTO TÉCNICO SOBRE NECESIDAD DE ESTUDIOS DETALLADOS DE AMENAZA Y RIESGO POR FENOMENOS DE REMOCIÓN EN MASA DENTRO DEL TRÁMITE DE LICENCIA URBANÍSTICA	Código:	GPR-FT-10
		Versión:	04
		Fecha de revisión:	21/06/2011

DOCUMENTO	PREDIO	DESCRIPCIÓN
CT-5676 Octubre de 2009	Calle 27A Sur No. 5-09 Este	Emitido para el proyecto ubicado en la Calle 27A Sur No. 5-09 Este para la construcción de una edificación de tres (3) pisos, concluyó que teniendo en cuenta los aspectos observados y evaluados NO SE REQUIERE adelantar la FASE II del estudio detallado de amenaza y riesgo por remoción en masa, de acuerdo con lo establecido en la Resolución 227 de 2006.

De acuerdo con lo anterior, en el sector inmediatamente aledaño al predio objeto del presente concepto técnico no hay reportes oficiales de procesos de remoción en masa activos en el momento de la emisión de este concepto, que puedan afectar la estabilidad del proyecto, o su entorno.


6. DESCRIPCIÓN DEL PROYECTO

De acuerdo con la información suministrada en el oficio del solicitante, el proyecto ubicado en la Transversal 3 Este No 27A-54 Sur, de la Localidad de San Cristóbal, contempla la construcción de una (1) edificación de dos (2) pisos, con sistema de cimentación mediante zapatas con una profundidad máxima de excavación de 1.60m. El área de la construcción proyectada es 346.14 m², en un lote de 173.07m². De acuerdo a la información de la solicitud realizada por la Curaduría Urbana No 4 la licencia de construcción involucra la demolición total de la edificación existente para la implantación del nuevo proyecto.

7. DESCRIPCIÓN FÍSICA DEL SECTOR

Según el estudio de Zonificación por Inestabilidad del Terreno para Diferentes Localidades en la Ciudad de Santafé de Bogotá D.C., (INGEOCIM, 1998), desde el punto de vista geológico, el predio de la Transversal 3Este No 27A-54 Sur, se emplaza sobre materiales de Depositos de Pendiente - Coluvion (Qdlc), que corresponde a depositos matriz soportados: Guijos y bloques de arenisca cuarzosa, embebidos en matriz arcillosa y arcilloarenosa.

De acuerdo con el estudio mencionado, geomorfológicamente el predio donde se busca desarrollar el proyecto se encuentra emplazado sobre una unidad con rasgo genético de relieve depositacional en laderas, cuya geofoma predominante son las laderas de acumulación y la morfometría corresponde a pendientes regulares, algunas veces rectas hasta de 37° con drenaje poco denso y valles en media caña; los procesos morfodinámicos típicos son la erosión en surcos y algunas veces cárcavas, la erosión laminar y exiguos deslizamientos.


	CONCEPTO TÉCNICO SOBRE NECESIDAD DE ESTUDIOS DETALLADOS DE AMENAZA Y RIESGO POR FENOMENOS DE REMOCIÓN EN MASA DENTRO DEL TRÁMITE DE LICENCIA URBANÍSTICA	Código:	GPR-FT-10
		Versión:	04
		Fecha de revisión:	21/06/2011

En el mapa de procesos del citado estudio, se cartografió un proceso de remoción en masa ubicado aproximadamente a sesenta metros al sur del predio objeto del presente concepto técnico, correspondiente a un deslizamiento rotacional de aproximadamente 45 metros de largo por 25 metros de ancho.

La zona de interés cuenta con un uso de suelo urbano, que corresponde a un sector consolidado con densidad de construcción alta principalmente residencial, en un terreno con pendiente baja, contando con vías principales pavimentadas y sistemas de recolección de aguas lluvias y aguas residuales. En el sector se encuentran edificaciones hasta de tres (3) pisos de altura, las cuales cuentan con varios sistemas estructurales entre los que se encuentran mampostería parcialmente confinada y mampostería simple, en el momento de la verificación técnica adelantada, las edificaciones de la zona no evidenciaban daños o patologías que permitan identificar o definir la presencia de procesos de inestabilidad geotécnica en el área del proyecto (Fotografía 1 y 2).

En el momento de la visita técnica al predio de la Transversal 3 Este No 27A-54 Sur, en el barrio Santa Ines de la Localidad de San Cristóbal, se encontró una construcción de un nivel con sistema estructural en mampostería simple; en el predio no se evidenciaron procesos de remoción en masa de carácter local, tampoco se encontraron evidencias de procesos de remoción en masa de carácter general en la zona de influencia del proyecto. A pesar de lo anterior, se advierte que cualquier intervención que se realice, debe tener en cuenta la presencia de la infraestructura aledaña, por lo que el responsable del proyecto debe garantizar en todo momento la estabilidad general del lote y su entorno.



 ALCALDÍA MAYOR DE BOGOTÁ D.C. Fondo Prevención y Atención Emergencias	CONCEPTO TÉCNICO SOBRE NECESIDAD DE ESTUDIOS DETALLADOS DE AMENAZA Y RIESGO POR FENOMENOS DE REMOCIÓN EN MASA DENTRO DEL TRÁMITE DE LICENCIA URBANÍSTICA	Código:	GPR-FT-10
		Versión:	04
		Fecha de revisión:	21/06/2011

Dadas las condiciones físicas del entorno del proyecto, se considera que la posibilidad que se presenten procesos de remoción en masa en el área es baja y que la presencia de los mismos obedecería a intervenciones no técnicas de origen antrópico o producto del mal manejo de aguas de escorrentía o de aguas servidas.


8. CONCLUSIONES Y RECOMENDACIONES

Teniendo en cuenta los aspectos observados y evaluados en este concepto técnico, se considera que para la construcción del proyecto ubicado en la Transversal 3 Este No 27A-54 Sur, de la Localidad de San Cristobal, **NO SE REQUIERE** adelantar la FASE II del estudio detallado de amenaza y riesgo por remoción en masa, de acuerdo con lo establecido en la Resolución 227 de 2006; por otra parte, esto no exime al constructor del cumplimiento del resto de la normatividad vigente (Norma Sismo Resistente - Código de Construcción - Resolución de Legalización, etc.).

Es importante aclarar que el pronunciamiento del FOPAE con respecto a la necesidad de estudios detallados de amenaza y riesgo por fenómenos de remoción en masa, no exime al constructor responsable ni a sus consultores de ninguna de las responsabilidades que les corresponden respecto de la seguridad y garantía de estabilidad de las obras y sectores que se proponen intervenir, así como del cumplimiento del resto de la normatividad vigente (Reglamento Colombiano de Construcción Sismo Resistente - Código de Construcciones de Bogotá - Resolución de Legalización, etc.) por lo que en cualquier caso y para cualquier intervención, se deben realizar estudios técnicos pertinentes que garanticen la seguridad y funcionalidad de las edificaciones. El diseño geotécnico debe garantizar en todo momento la estabilidad general del lote y su entorno, lo cual es competencia del responsable del proyecto.

Desde el punto de vista de riesgo por remoción en masa, el FOPAE recomienda la realización de un estudio geotécnico y de estabilidad de taludes que cumpla con los requisitos establecidos en el Reglamento Colombiano de Construcción Sismo Resistente NSR - 10 (antes Norma Colombiana de Diseño y Construcción Sismo Resistente NSR - 98) y en especial con lo establecido en el Título H de ese reglamento. Dicho estudio debe contemplar la evaluación de estabilidad de las intervenciones y el diseño detallado de las medidas de estabilización correspondientes para todas las etapas de construcción, especialmente en los taludes de corte y excavaciones que se tenga proyectados. Para todos los cortes ocasionados en el terreno, se tendrán en cuenta los empujes de tierra generados por condiciones morfológicas, los esfuerzos inducidos por eventos sísmicos, así como las sobrecargas generadas por las edificaciones y vías adyacentes.





El diseño geotécnico debe garantizar en todo momento la estabilidad general del lote, de su entorno y de los elementos de infraestructura existente previendo la generación de posibles condiciones de riesgo público, especialmente sobre las edificaciones de vivienda aledañas, así como sobre la infraestructura vial (Transversal 3 Este entre la Calle 27A Sur y la Calle 28 Sur), cuyas condiciones de estabilidad deben ser garantizadas por el responsable del proyecto.

 ALCALDÍA MAYOR DE BOGOTÁ D.C. Fondo Prevención y Atención Emergencias	CONCEPTO TÉCNICO SOBRE NECESIDAD DE ESTUDIOS DETALLADOS DE AMENAZA Y RIESGO POR FENOMENOS DE REMOCIÓN EN MASA DENTRO DEL TRÁMITE DE LICENCIA URBANÍSTICA	Código:	GPR-FT-10
		Versión:	04
		Fecha de revisión:	21/06/2011

Teniendo en cuenta que para la implantación del proyecto es posible que se requiera la realización de cortes en el terreno durante el proceso de excavación y construcción, se recomienda implementar un plan de seguimiento y monitoreo documentado que tenga en cuenta las distintas etapas constructivas, de tal manera que si se advierten problemas de inestabilidad geotécnica y/o estructural, se puedan tomar los correctivos necesarios.

Adicionalmente, se deben tomar por parte del constructor, las medidas de seguridad necesarias, de tal forma que se garantice la vida de los trabajadores y particulares que estarán en la zona de influencia del proyecto.

Finalmente, conforme con los Artículos 15 y 16 del Decreto Distrital 332 de 2004, la responsabilidad por el daño que pueda causarse por la materialización del riesgo público derivado de la no implementación de las medidas de mitigación o prevención es de quién adelanta la actividad que da lugar a él. Igualmente, se establece la necesidad de adoptar los planes de emergencia y contingencia que permitan atender una situación imprevista que pudiera desencadenarse en cualquier momento.

<p>Elaboró:</p> <p style="text-align: center;"></p> <p style="text-align: center;"> <u>GONZALO ADOLFO FIGUEREDO CAMACHO</u> Ingeniero Civil - Grupo de Conceptos Técnicos M. P. 25202168568CND </p> <p style="text-align: center;"></p> <p style="text-align: center;"> <u>NUBIA LUCÍA RAMÍREZ CRIOLLO</u> Geóloga - Grupo de Conceptos Técnicos M. P. No.1530 CPG </p>	<p>Revisó:</p> <p style="text-align: center;"></p> <p style="text-align: center;"> <u>FREDY ALONSO DÍAZ DURÁN</u> Ingeniero Civil - Magister en Ingeniería Geotecnia M. P. 25202 109324 CND </p>
<p>Avaló:</p> <p style="text-align: center;"></p> <p style="text-align: center;"> <u>CESAR FERNANDO PEÑA PINZON</u> Profesional Especializado de Investigación y Desarrollo </p>	