	CONCEPTO TÉCNICO SOBRE NECESIDAD DE ESTUDIOS DETALLADOS DE AMENAZA Y RIESGO POR FENOMENOS DE REMOCIÓN EN MASA DENTRO DEL TRÁMITE DE LICENCIA URBANÍSTICA	Código:	GPR-FT-10
		Versión:	04
		Fecha de revisión:	21/06/2011

1. INFORMACIÓN DE REFERENCIA

1.1 CONCEPTO TÉCNICO No. CT:	CT-6421
1.2 ÁREA:	Técnica y de Gestión
1.3 COORDINACIÓN:	Investigación y Desarrollo
1.4 REFERENCIA CRUZADA RADICADO FOPAE:	2012ER3191
1.5 RESPUESTA OFICIAL No.	RO-53855

2. INFORMACIÓN GENERAL

2.1 SOLICITANTE:	CURADURÍA URBANA No. 4
2.2 PROYECTO:	Vivienda Multifamiliar V.I.S
2.3 LOCALIDAD:	3. Santa Fe
2.4 UPZ:	92. La Macarena
2.5 BARRIO O SECTOR CATASTRAL:	La Perseverancia
2.6 DIRECCIÓN:	Calle 32 No. 4A-03
2.7 CHIP:	AAA0087FRBS**
2.8 MANZANA CATASTRAL:	09
2.9 PREDIO CATASTRAL:	10
2.10 ÁREA (Ha):	0.0134 (*)
2.11 FECHA DE VISITA: FECHA DE EMISIÓN	Marzo 8 de 2012 Mayo 2 de 2012

(*) Área indicada en el oficio de solicitud enviada por la Curaduría Urbana No. 4.


(**) De acuerdo con la cobertura predial que posee el FOPAE, el predio con la nomenclatura Calle 32 No. 4A-03 corresponde con el CHIP AAA0087FRBS y no con el CHIP AAA0087FRCN suministrado en el oficio de la Curaduría No. 4

3. INTRODUCCIÓN

De acuerdo con el Artículo 141 del Decreto 190 de 2004 el cual compila los Decretos 619 de 2000 y el 469 de 2003, donde se define y se revisa el Plan de Ordenamiento Territorial de Bogotá D.C. "Condicionamientos para adelantar procesos de urbanismo y construcción en zonas de amenaza o riesgo alto y medio", se establece que para la solicitud de licencias de urbanismo se debe anexar el estudio detallado de amenaza y riesgo por movimientos en masa para el futuro desarrollo, el cual debe incluir el diseño

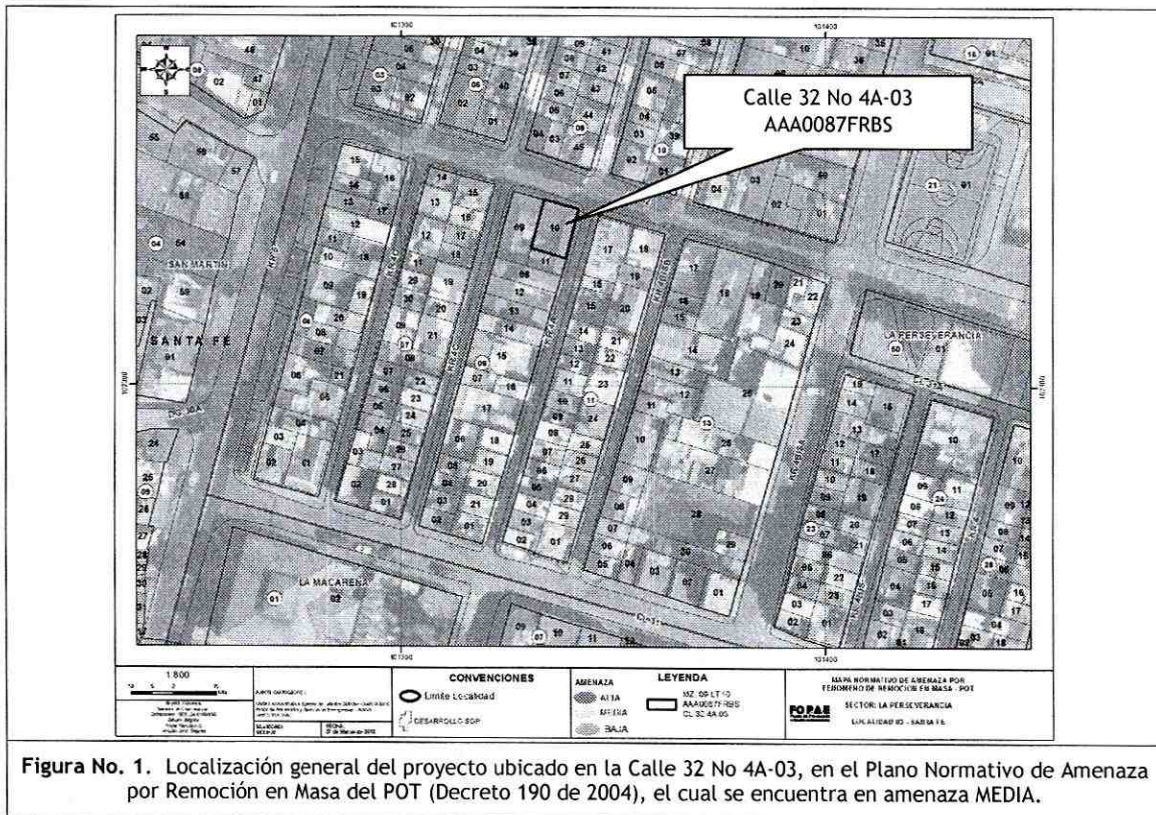


ph

 ALCALDÍA MAYOR DE BOGOTÁ D.C. Fondo Prevención y Atención Emergencias	CONCEPTO TÉCNICO SOBRE NECESIDAD DE ESTUDIOS DETALLADOS DE AMENAZA Y RIESGO POR FENOMENOS DE REMOCIÓN EN MASA DENTRO DEL TRÁMITE DE LICENCIA URBANÍSTICA	Código:	GPR-FT-10
		Versión:	04
		Fecha de revisión:	21/06/2011


de las medidas de mitigación. Estos estudios deben cumplir con los términos de referencia establecidos para tal fin por la Dirección de Prevención y Atención de Emergencias - DPAAE, actualmente Fondo de Prevención y Atención de Emergencias - FOPAE, de la Alcaldía Mayor de Bogotá D.C., en concordancia con lo establecido en el literal b del numeral 1 del Artículo 141 del Decreto 190 de 2004.

Conforme con el plano normativo de "Amenaza por Remoción en Masa" del Plan de Ordenamiento Territorial de Bogotá - POT, el sector del proyecto ubicado de la Calle 32 No. 4A-03, de la Localidad de Santa Fe, se encuentra en una zona de AMENAZA MEDIA por procesos de remoción en masa (Figura 1).



En este contexto, las especificaciones técnicas en cuanto a la necesidad de una o dos fases para el desarrollo del Estudio, se aplicarán de acuerdo con el tipo de licencia solicitada y de estudios previos considerando los criterios relacionados en la Tabla No. 1, Artículo Quinto, de la Resolución 227 de 2006. Es así como para Licencias de Construcción en modalidad de obra nueva para urbanizaciones consolidadas y aprobadas fuera del marco del POT, para construcciones mayores de dos pisos en desarrollos legalizados antes de 1997 o para construcciones hasta dos pisos fuera del marco del CT- 6421 - Proyecto Vivienda Multifamiliar V.I.S



	CONCEPTO TÉCNICO SOBRE NECESIDAD DE ESTUDIOS DETALLADOS DE AMENAZA Y RIESGO POR FENOMENOS DE REMOCIÓN EN MASA DENTRO DEL TRÁMITE DE LICENCIA URBANÍSTICA	Código:	GPR-FT-10
		Versión:	04
		Fecha de revisión:	21/06/2011

Título E del Reglamento Colombiano de Construcción Sismo Resistente NSR - 10 (antes Norma Colombiana de Diseño y Construcción Sismo Resistente NSR - 98), se deberá solicitar concepto al FOPAE (antes Dirección de Prevención y Atención de Emergencias - DPAAE).

4. ALCANCE Y LIMITACIONES

Las conclusiones y recomendaciones del presente concepto, están basadas en la revisión de antecedentes que reposan en el FOPAE y en las características físicas observadas durante la inspección visual llevada a cabo en la zona del proyecto, la cual es necesariamente limitada; por lo tanto, pueden presentarse situaciones, condiciones o fenómenos no detectables que se escapen del alcance de este concepto. Su vigencia es temporal, mientras no se modifiquen significativamente las condiciones del sector. El objetivo primordial es identificar las condiciones físicas de la zona, para evaluar la susceptibilidad de la misma a presentar procesos de inestabilidad y definir la necesidad de realizar un estudio detallado de amenaza y riesgo por procesos de remoción en masa (Fase II, Resolución No. 227 de 2006).

5. ANTECEDENTES


En el Sistema de Información para la Gestión de Riesgos y Atención de Emergencias de Bogotá - SIRE, no se encontraron antecedentes de emergencias o solicitudes atendidas por parte del FOPAE debidas a la ocurrencia de procesos de remoción en masa, ni conceptos técnicos emitidos por el FOPAE para el trámite de licencias de construcción, en inmediaciones del predio objeto del presente concepto.

De acuerdo con lo anterior, en el sector inmediatamente aledaño al predio objeto del presente concepto técnico no hay reportes oficiales de procesos de remoción en masa activos en el momento de la emisión de este concepto, que puedan afectar la estabilidad del proyecto, o su entorno.

6. DESCRIPCIÓN DEL PROYECTO

De acuerdo con la información suministrada en el oficio del solicitante, el proyecto ubicado en la Calle 32 No 4A-03, de la Localidad de Santa Fe, contempla la construcción de una (1) edificación de tres (3) pisos, con sistema de cimentación mediante zapatas aisladas con una profundidad máxima de excavación de 1.0m. El área de la construcción proyectada es 330.38m², en un lote de 134.02m².

fh

	CONCEPTO TÉCNICO SOBRE NECESIDAD DE ESTUDIOS DETALLADOS DE AMENAZA Y RIESGO POR FENOMENOS DE REMOCIÓN EN MASA DENTRO DEL TRÁMITE DE LICENCIA URBANÍSTICA	Código:	GPR-FT-10
		Versión:	04
		Fecha de revisión:	21/06/2011

7. DESCRIPCIÓN FÍSICA DEL SECTOR

Desde el punto de vista geológico la zona visitada se encuentra sobre depósitos de pendiente - coluvión (Qdlc), que según el “Estudio de Zonificación por Inestabilidad del Terreno Para Diferentes Localidades en la Ciudad de Santafé de Bogotá D.C.,” Estudio Geológico (INGEOCIM, FOPAE, 1998), corresponden a depósitos matriz soportados conformados por guijos y bloques de areniscas cuarzosas embebidos en una matriz que varía de arcillosa a arcilloarenosa.

Desde el punto de vista geomorfológico según el mencionado estudio, el terreno donde se busca adelantar el proyecto “Vivienda se Multifamiliar V.I.S.,” se encuentra sobre una geoforma de ladera de acumulación que corresponde a laderas agradacionales, es decir, formadas por la acumulación de materiales heterogéneos en su estructura y composición. Presentan crestas redondeadas y pendientes suaves, algo irregulares.

La zona donde se desarrollará el proyecto presenta actualmente un uso de suelo urbano, que corresponde con un sector consolidado con densidad de construcción alta, contando con vías principales pavimentadas y sistemas de recolección de aguas lluvias y aguas residuales. En el sector se encuentran edificaciones de hasta tres (3) pisos de altura, en un terreno con pendiente media a baja; asimismo, el sector cuenta con servicios públicos domiciliarios de acueducto, alcantarillado, energía eléctrica, teléfono y gas natural.


En el momento de la visita técnica en el predio objeto del presente concepto técnico, se encontró una edificación de un nivel de altura, la cual cuenta con acabados que impidieron mediante la inspección visual realizada, verificar el sistema estructural con la que fue construida, sin evidencias de afectación por procesos de remoción en masa de carácter local, ni de carácter general en el área del proyecto o sus zonas aledañas. (ver Fotografías No. 1 y 2).



Fotografía No. 1. Predio en donde se desarrollará el proyecto, ubicado en la Calle 32 No. 4A-03 de la localidad de Santa Fe.



Fotografía No. 2. Vista del sector donde se localiza el proyecto de Calle 32 No. 4A-03 se evidencia un sector consolidado cuyo uso es principalmente residencial.

	CONCEPTO TÉCNICO SOBRE NECESIDAD DE ESTUDIOS DETALLADOS DE AMENAZA Y RIESGO POR FENOMENOS DE REMOCIÓN EN MASA DENTRO DEL TRÁMITE DE LICENCIA URBANÍSTICA	Código:	GPR-FT-10
		Versión:	04
		Fecha de revisión:	21/06/2011


8. CONCLUSIONES Y RECOMENDACIONES

Teniendo en cuenta los aspectos observados y evaluados en este concepto técnico, se considera que para la construcción del proyecto ubicado en la Calle 32 No 4A-03, de la Localidad de Santa Fe, **NO SE REQUIERE** adelantar la FASE II del estudio detallado de amenaza y riesgo por remoción en masa, de acuerdo con lo establecido en la Resolución 227 de 2006; por otra parte, esto no exime al constructor del cumplimiento del resto de la normatividad vigente (Norma Sismo Resistente - Código de Construcción - Resolución de Legalización, etc.).

Es importante aclarar que el pronunciamiento del FOPAE con respecto a la necesidad de estudios detallados de amenaza y riesgo por fenómenos de remoción en masa, no exime al constructor responsable ni a sus consultores de ninguna de las responsabilidades que les corresponden respecto de la seguridad y garantía de estabilidad de las obras y sectores que se proponen intervenir, así como del cumplimiento del resto de la normatividad vigente (Reglamento Colombiano de Construcción Sismo Resistente - Código de Construcciones de Bogotá - Resolución de Legalización, etc.) por lo que en cualquier caso y para cualquier intervención, se deben realizar estudios técnicos pertinentes que garanticen la seguridad y funcionalidad de las edificaciones. El diseño geotécnico debe garantizar en todo momento la estabilidad general del lote y su entorno, lo cual es competencia del responsable del proyecto.

Desde el punto de vista de riesgo por remoción en masa, el FOPAE recomienda la realización de un estudio geotécnico y de estabilidad de taludes que cumpla con los requisitos establecidos en el Reglamento Colombiano de Construcción Sismo Resistente NSR - 10 (antes Norma Colombiana de Diseño y Construcción Sismo Resistente NSR - 98) y en especial con lo establecido en el Título H de ese reglamento. Dicho estudio debe contemplar la evaluación de estabilidad de las intervenciones y el diseño detallado de las medidas de estabilización correspondientes para todas las etapas de construcción, especialmente en los taludes de corte y excavaciones que se tenga proyectados. Para todos los cortes ocasionados en el terreno, se tendrán en cuenta los empujes de tierra generados por condiciones morfológicas, los esfuerzos inducidos por eventos sísmicos, así como las sobrecargas generadas por las edificaciones y vías adyacentes.

El diseño geotécnico debe garantizar en todo momento la estabilidad general del lote, de su entorno y de los elementos de infraestructura existente previendo la generación de posibles condiciones de riesgo público, especialmente sobre las edificaciones de vivienda aledañas, así como sobre la infraestructura vial (Calle 32 entre la Carrera 4A y la Carrera 4C), cuyas condiciones de estabilidad deben ser garantizadas por el responsable del proyecto.

 ALCALDÍA MAYOR DE BOGOTÁ D.C. Fondo Prevención y Atención Emergencias	CONCEPTO TÉCNICO SOBRE NECESIDAD DE ESTUDIOS DETALLADOS DE AMENAZA Y RIESGO POR FENOMENOS DE REMOCIÓN EN MASA DENTRO DEL TRÁMITE DE LICENCIA URBANÍSTICA	Código:	GPR-FT-10
		Versión:	04
		Fecha de revisión:	21/06/2011

Teniendo en cuenta que para la implantación del proyecto es posible que se requiera la realización de cortes en el terreno durante el proceso de excavación y construcción, se recomienda implementar un plan de seguimiento y monitoreo documentado que tenga en cuenta las distintas etapas constructivas, de tal manera que si se advierten problemas de inestabilidad geotécnica y/o estructural, se puedan tomar los correctivos necesarios.

Adicionalmente, se deben tomar por parte del constructor, las medidas de seguridad necesarias, de tal forma que se garantice la vida de los trabajadores y particulares que estarán en la zona de influencia del proyecto.

Finalmente, conforme con los Artículos 15 y 16 del Decreto Distrital 332 de 2004, la responsabilidad por el daño que pueda causarse por la materialización del riesgo público derivado de la no implementación de las medidas de mitigación o prevención es de quién adelanta la actividad que da lugar a él. Igualmente, se establece la necesidad de adoptar los planes de emergencia y contingencia que permitan atender una situación imprevista que pudiera desencadenarse en cualquier momento.

Revisó:  <hr/> NUBIA LUCÍA RAMÍREZ CRIOLLO Geóloga - Conceptos Técnicos M.P.: No. 1530 CPG	Revisó:  <hr/> FREDY ALONSO DÍAZ DURÁN Ingeniero Civil - Magister en Ingeniería Geotecnia M.P. 25202-109324 CND
Avaló:  <hr/> CÉSAR FERNANDO PEÑA PINZÓN Profesional Especializado Investigación y Desarrollo	