

	CONCEPTO TÉCNICO DE REVISIÓN DE ESTUDIOS DE RESPUESTA DE AMPLIFICACIÓN LOCAL DE ONDAS SÍSMICAS	Código:	GPR-FT-09
		Versión:	03
		Código Documental:	

1 INFORMACIÓN DE REFERENCIA

1.1	CONCEPTO TÉCNICO No. CT:	6142
1.2	SUBDIRECCIÓN:	TÉCNICA Y DE GESTIÓN
1.3	COORDINACIÓN:	INVESTIGACIÓN Y DESARROLLO
1.4	REFERENCIA CRUZADA RADICADO FOPAE:	2011ER454, 2011ER2540, 2011ER4443
1.5	RESPUESTA OFICIAL No. RO:	47068

2 INFORMACIÓN GENERAL

2.1	SOLICITANTE:	ARQ. ADRIANA LOPEZ MONCAYO CURADURÍA URBANA No.3
2.2	PROYECTO:	ZEN DAI
2.3	LOCALIDAD:	11 SUBA
2.4	UPZ:	18 BRITALIA
2.5	BARRIO O SECTOR CATASTRAL:	SAN CIPRIANO
2.6	DIRECCIÓN:	CALLE 167 No. 51A - 75
2.7	CHIP:	AAA01117YANX
2.8	AREA APROX. DEL LOTE	8940 m ²
2.9	FECHA DE EMISIÓN:	20 DE ABRIL DE 2011
2.10	EJECUTOR DEL ESTUDIO:	ESPINOSA Y RESTREPO S.A.

3 INTRODUCCIÓN

En el Decreto 193 del 08 de junio de 2006, por el cual se complementa y modifica el Código de Construcción de Bogotá, D.C., se adoptan los espectros de diseño y las determinantes del estudio de Microzonificación Sísmica, se establece que las construcciones y edificaciones nuevas de cualquier índole que se levanten en Bogotá Distrito Capital, deberán diseñarse y construirse dependiendo de la zona en la cual se encuentren según la zonificación sísmica adoptada a través de los artículos anteriores, acogiendo al efecto el espectro de diseño y sus coeficientes espectrales adoptados para cada zona.

Por otra parte, el artículo 5 del Decreto antes mencionado establece que podrán utilizarse espectros sísmicos de diseño diferentes a los definidos en dicho decreto, siempre y cuando se definan unos

CT-6142 PROYECTO
"ZEN DAI" 3 rev

PÁGINA 1 DE 12



 ALCALDÍA MAYOR DE BOGOTÁ D.C. GOBIERNO SEGURIDAD Y CONVIVENCIA Fondo de Prevención y Atención a Emergencias	CONCEPTO TÉCNICO DE REVISIÓN DE ESTUDIOS DE RESPUESTA DE AMPLIFICACIÓN LOCAL DE ONDAS SÍSMICAS	Código:	GPR-FT-09
		Versión:	03
		Código Documental:	

efectos locales particulares para el lugar donde se encuentra localizada la edificación, utilizando estudios de amplificación de las ondas sísmicas que se realicen de acuerdo con lo prescrito en los ordinales (e) a (i) de la sección A.2.9.3 del Decreto 33 de 1998, o estudios especiales referentes a efectos topográficos, cuando sea del caso. Adicionalmente, el parágrafo único del artículo 7 del Decreto 193 de 2006, establece que la Dirección de Prevención y Atención de Emergencias realizará la revisión de los Estudios Particulares de Respuesta Local de Amplificación de Ondas Sísmicas y emitirá concepto sobre el cumplimiento de los términos de referencia establecidos para la ejecución de dichos estudios.

Dado que mediante Decreto Distrital 413 de 2010, se suprimió, de la estructura organizacional de la Secretaría Distrital de Gobierno la Dirección de Prevención y Atención de Emergencias, se dispuso que todas las funciones establecidas en las leyes, decretos y demás normas vigentes son asignadas para su ejercicio al Fondo de Prevención y Atención de Emergencias de Bogotá D.C.

Por medio del Decreto 523 de 16 de Diciembre de 2010 "Por el cual se adopta la Microzonificación Sísmica de Bogotá D.C." se derogan las disposiciones del Decreto 193 de 2006; sin embargo, se realiza el presente concepto técnico por solicitud de la curaduría urbana siguiendo los lineamientos dados por el Decreto 193 de 2006 ya que se entiende que el proyecto fue radicado en debida forma antes del 15 de Diciembre de 2010.

El presente concepto técnico corresponde a la **tercera revisión** realizada por el Fondo de Prevención y Atención de Emergencias, del informe "ZEN DAI a construirse en la Calle 167 No. 51A – 75 en la ciudad de Bogotá" elaborado por el Ing. Carlos Restrepo. Este estudio fue radicado el 17 de Enero de 2010 mediante oficio 2011ER454, por la Arq. Adriana López de la Curaduría Urbana No. 3 en cumplimiento a lo estipulado en el Decreto 193 de 2006. Posteriormente, el Ing. Carlos Restrepo radicó el oficio 2011ER2540 el 28 de febrero de 2011 como respuesta a las observaciones dadas en la primera revisión. El 8 de Abril de 2011 el Ing. Carlos Restrepo radicó el oficio aclaratorio 2011ER4443, donde consigna las aclaraciones efectuadas respecto a las observaciones realizadas durante la segunda revisión del informe.

4 GENERALIDADES DEL PROYECTO "ZEN DAI"

De acuerdo con lo consignado en el informe, el proyecto contempla la construcción de cinco torres de 12 pisos y una zona de plataforma con sótano y semisótano. Las torres se construirán en muros de carga con luces entre ejes de muros entre 2.5 y 5 m. Las cargas previstas estimadas por áreas aferentes son del orden de 30 ton/ml.

En la Figura 1 del presente concepto se ilustra la localización del predio del proyecto, que corresponde a las siguientes coordenadas planas aproximadamente:

116850 N 102800 E

CT-6142 PROYECTO
 "ZEN DAI" 3 rev



PÁGINA 2 DE 12

 <p>ALCALDÍA MAYOR DE BOGOTÁ D.C. GOBIERNO DE SEGURIDAD Y CONVIVENCIA Fundado en 1988 Atención a Emergencias</p>	<p>CONCEPTO TÉCNICO DE REVISIÓN DE ESTUDIOS DE RESPUESTA DE AMPLIFICACIÓN LOCAL DE ONDAS SÍSMICAS</p>	Código:	GPR-FT-09
		Versión:	03
		Código Documental:	

El informe "ZEN DAI a construirse en la Calle 167 No. 51A – 75 en la ciudad de Bogotá" elaborado por el Ing. Carlos Restrepo, con base en los datos de exploración del subsuelo de la firma Espinosa y Restrepo S.A., de un ensayo de Down Hole por la firma Ulloa y Diez Ltda. y ensayos de laboratorio realizados en la Pontificia Universidad Javeriana.

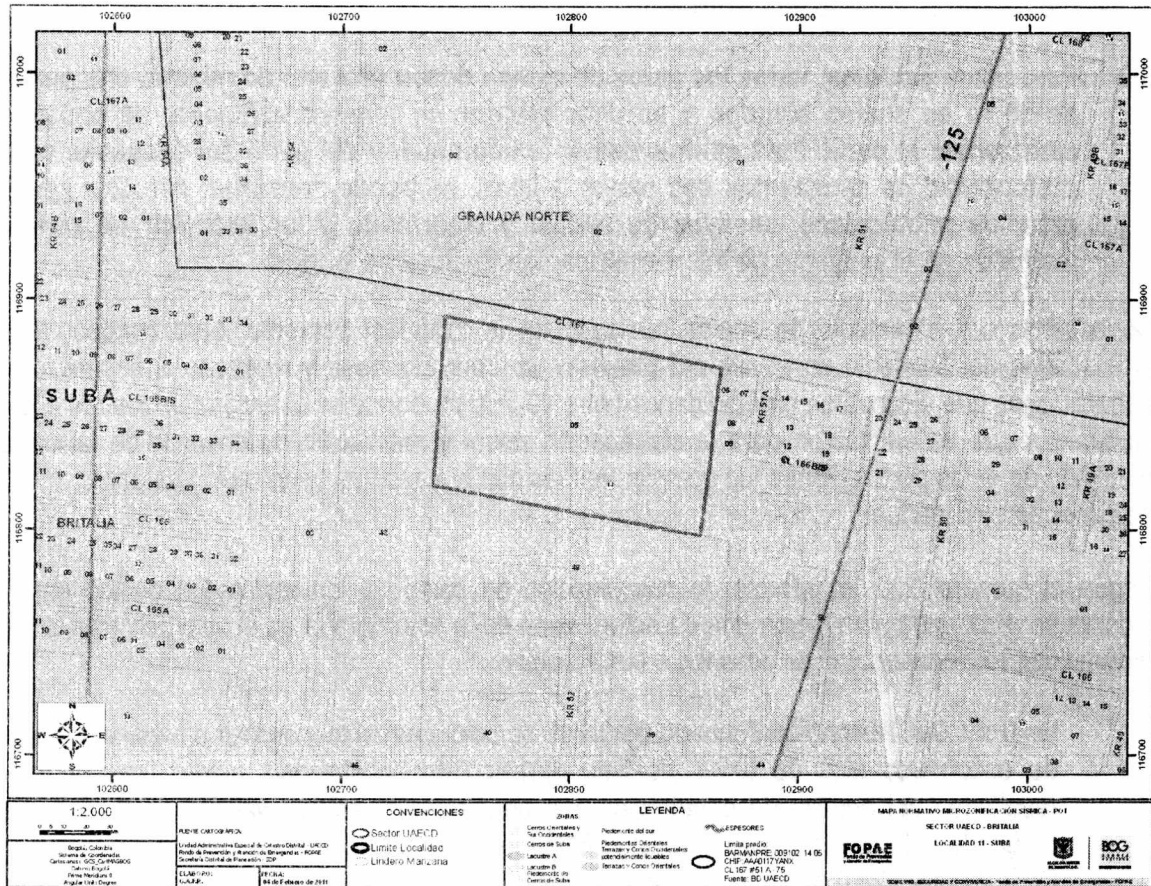


Figura 1. Localización del Proyecto "ZEN DAI"

5 PRIMERA REVISIÓN DEL ESTUDIO- RAD FOPAE: 2011ER454

El concepto técnico CT-6072 del 8 de febrero de 2011 emitido por el FOPAE relacionado con la primera revisión del estudio de respuesta local del subsuelo, se transcribe a continuación.

 <p>ALCALDÍA MAYOR DE BOGOTÁ D.C. GOBIERNO SEGURIDAD Y CONVIVENCIA Unidad de Prevención y Atención a Emergencias</p>	CONCEPTO TÉCNICO DE REVISIÓN DE ESTUDIOS DE RESPUESTA DE AMPLIFICACIÓN LOCAL DE ONDAS SÍSMICAS	Código:	GPR-FT-09
		Versión:	03
		Código Documental:	

5.1 Asignación de la zona del proyecto con respecto a la Microzonificación Sísmica de Bogotá.

De acuerdo al numeral 1.0 del informe, el proyecto se encuentra localizado en la Zona 3A – Lacustre A de la microzonificación sísmica de la ciudad, lo cual es consistente con la localización presentada en la Figura 1 del presente concepto.

El estudio CUMPLE con este requerimiento.

5.2 Para estos estudios, todos los datos de campo deben provenir de mínimo una perforación de 50 m en suelos blandos y se debe realizar un número suficiente de ensayos para caracterizar el perfil. Para complementar la información del perfil del subsuelo, cuando la profundidad de sedimentos sea mayor a 50 m, se puede consultar: estudios geofísicos, estudios geotécnicos, ensayos de campo y laboratorio y los estudios de zonificación incluidos en el proyecto de Microzonificación Sísmica de Bogotá.

De acuerdo con el estudio de suelos realizado en la zona del proyecto, para conocer el perfil y propiedades del subsuelo en el lote del proyecto, la firma Espinosa y Restrepo S.A. realizó seis (6) perforaciones que alcanzaron profundidades entre 10 y 50 m; donde se obtuvieron muestras alteradas e inalteradas que se emplearon para la clasificación visual y realización de ensayos de laboratorio. El resultado de estas perforaciones fue complementado con ensayos de penetración estándar, mediciones de penetrómetro manual.

Según el numeral 2.1 del informe, la investigación de campo y los resultados de los ensayos de laboratorio realizados permitieron una caracterización de la estratigrafía en el sitio de proyecto hasta la profundidad explorada como se describe a continuación:

- ✓ De 0 a 1.0m: Relleno conformado por limos de color carmelito y arcillas amarillas con presencia de escombros algo de turba y/o limo orgánico de consistencia medio firme a firme. Los resultados del ensayo de penetración con penetrómetro arrojan valores de 0.75 kg/cm² y el resultado del ensayo de penetración estándar están entre de 4 y 8 golpes/pie.
- ✓ De 1.0 a 21.0/23.0 m: Limo arcilloso carmelito y/o gris de consistencia blanda y/o arcilla limosa gris de consistencia blanda. Los resultados del ensayo de penetración con penetrómetro están entre 0.25 y 0.5 kg/cm² y el resultado del ensayo de penetración estándar están entre 1 y 4 golpes/pie.
- ✓ De 21.0/23.0 a 50.0m: Limo arcilloso carmelito y/o gris de consistencia blanda a firme y/o arcilla limosa gris de consistencia blanda a medio firme. Los resultados del ensayo de penetración con penetrómetro están entre 0.50 y 1.0 kg/cm² y el resultado del ensayo de penetración estándar están entre 3 y 6 golpes/pie.

De acuerdo con la información contenida en el informe, el nivel de agua se presenta a 4.5 y 12.0 m de profundidad. El consultor indica que el espesor del depósito de suelos es de 75 m en el sitio del

 <p>ALCALDIA MAYOR DE BOGOTÁ D.C. GOBIERNO DE BURELIDAD Y TRANSPARENCIA Oficina de Prevención y Atención a Emergencias</p>	CONCEPTO TÉCNICO DE REVISIÓN DE ESTUDIOS DE RESPUESTA DE AMPLIFICACIÓN LOCAL DE ONDAS SÍSMICAS	Código:	GPR-FT-09
		Versión:	03
		Código Documental:	

proyecto, por lo tanto el perfil geotécnico se complementó para profundidades entre los 50 m hasta los 75 m teniendo en cuenta la información obtenida en la perforación profunda (130 m de profundidad) realizada en la Calle 170 con Autopista Norte ejecutado en el marco del estudio de microzonificación sísmica de Bogotá; sin embargo, según se observa en la Figura 1 del presente concepto que el espesor de los depósitos de suelo se encuentran entre los 100 a 125 m.

Se solicita al consultor:

- ✓ Complementar el perfil geotécnico de acuerdo al espesor del depósito de suelos indicado en la Figura 1. que se encuentra entre 100 a 125 m.

El estudio CUMPLE PARCIALMENTE con este requerimiento.

5.3 Realizar ensayos de velocidad de onda de corte, Vs, por medio de métodos de campo como down hole, cross hole y otros equivalentes.

Según el numeral 2.3 y la información consignada el Anexo No. 4 del informe, en el lugar del estudio se realizó un ensayo de Down Hole ejecutado por la firma Ulloa y Diez Ltda con el fin de obtener el perfil de velocidades de onda de corte del perfil de suelos. El ensayo se realizó en la perforación No. 6 de 50 m de profundidad. A continuación, se resumen los valores determinados a partir de los resultados de la prueba.

Profundidad	Vs (m/s)
0.0 – 30.0	116.2
31.0 – 36.0	142.7
36.0 – 50.0	165.0

Se solicita al consultor:

- ✓ Anexar el resultado del ensayo Down Hole debidamente firmado por el profesional responsable del mismo.

El estudio CUMPLE PARCIALMENTE con este requerimiento.

5.4 Realizar ensayos dinámicos para determinar módulos de corte, G, y relaciones de amortiguamiento, D, sobre muestras inalteradas que cubran todo el intervalo de deformaciones (Velocidad de onda de corte en laboratorio, columna resonante, corte simple cíclico, triaxial cíclico, etc.).

Según el numeral 2.4 del informe y el registro de la perforación No. 6, se obtuvieron muestras inalteradas con tubo Shelby a diferentes profundidades; sin embargo tan solo las muestras obtenidas a las profundidades de 11.0 y 45.0 m fueron seleccionadas para la ejecución de ensayos dinámicos. Se



 <p>ALCALDÍA MAYOR DE BOGOTÁ D.C. GOBIERNO REGIONAL DE SEGURIDAD Y DEFENSA Ejército de Prevención y Atención a Emergencias</p>	CONCEPTO TÉCNICO DE REVISIÓN DE ESTUDIOS DE RESPUESTA DE AMPLIFICACIÓN LOCAL DE ONDAS SÍSMICAS	Código:	GPR-FT-09
		Versión:	03
		Código Documental:	

realizaron pruebas de Bender element y ensayos Triaxiales cíclicos de esfuerzo controlado. Los resultados de las pruebas de laboratorio se presentan de manera anexa en el informe.

A partir de los resultados obtenidos se establecieron las curvas dinámicas de los materiales del perfil del modelo empleado, las cuales se presentan en el numeral 3.1 del informe. Las curvas de los estratos 1, 2, 4 y 5 presentan comportamientos razonables de acuerdo con comportamiento dinámico de estos materiales ya que fueron obtenidas a partir de modelos de comportamiento dinámico dados en la bibliografía técnica internacional; sin embargo, en el caso de las curvas dinámicas propuestas para los estratos 2 y 3 obtenidas con base en los datos de laboratorio, la degradación del modulo es mucho mayor que lo que corresponde a este tipo de materiales debido a que la interpretación de los resultados es incorrecta porque las curvas dinámicas de estos materiales son graficadas con la deformación axial obtenida en los resultados de laboratorio de los ensayos triaxiales cíclicos, por lo que antes de graficar es necesario calcular la deformación cortante correspondiente y realizar las gráficas de comportamiento dinámico con la deformación cortante.

Se solicita al consultor:

- ✓ Calcular correctamente las curvas dinámicas de los materiales de los estratos 2 y 3, con el fin de que presenten un comportamiento razonable dentro de los rangos normales reportados en la literatura científica nacional e internacional para este tipo de materiales.

El estudio CUMPLE PARCIALMENTE con este requerimiento.

5.5 Utilizar todos los acelerogramas del proyecto de microzonificación sísmica de Bogotá, en la obtención del espectro de respuesta en superficie.

Según el numeral 3.2 del informe, se utilizaron un total de 9 acelerogramas de los sismos alternativos aprobados por la DPAAE, empleados en el estudio de Microzonificación Sísmica de Bogotá, acogiéndose a lo establecido en el numeral 3 del artículo 7 del Decreto 193 de 2006.

El estudio CUMPLE con este requerimiento.

5.6 Realizar mínimo un análisis unidimensional (SHAKE, EERA, etc), para todas las zonas de la microzonificación, siempre y cuando la pendiente del terreno sea inferior a 10 grados.

De acuerdo con lo enunciado en el numeral 3.2 del informe, para la realización del análisis de respuesta dinámica se realizó un modelo bidimensional del sitio de estudio el cual fue ejecutado mediante el programa QUAKE, basado en el método de los elementos finitos que considera la propagación de ondas de corte horizontales con un método lineal equivalente para tener en cuenta las variaciones del amortiguamiento y el módulo de corte con la deformación en los suelos del perfil. El modelo

 <p>ALCALDÍA MAYOR DE BOGOTÁ D.C. GOBIERNO DE SEGURIDAD Y CONVIVENCIA Unidad de Planeación y Atención a Emergencias</p>	CONCEPTO TÉCNICO DE REVISIÓN DE ESTUDIOS DE RESPUESTA DE AMPLIFICACIÓN LOCAL DE ONDAS SÍSMICAS	Código:	GPR-FT-09
		Versión:	03
		Código Documental:	

bidimensional propuesto por el consultor se presenta en la Figura 7 del informe y en la página 14 se presentan las propiedades dinámicas e ingenieriles de los estratos adoptados para el modelo

Se solicita al consultor:

- ✓ Realizar nuevamente la modelación teniendo en cuenta lo expuesto en el numeral 5.2 y 5.4 del presente informe.

El estudio CUMPLE PARCIALMENTE con este requerimiento.

5.7 Evaluación del potencial de licuación en los suelos susceptibles a licuarse.

De acuerdo con los registros de exploración presentados, ninguna de las seis (6) perforaciones realizadas reportan capas de arena limpia y suelta entre los primeros 20 m de profundidad, por lo que es no necesaria la evaluación del potencial de licuación en la zona.

El estudio CUMPLE con este requerimiento.

5.8 Para todas las zonas, el espectro de diseño obtenido no puede ser menor que el espectro mínimo establecido para cada zona en la Microzonificación Sísmica de Bogotá.

Este numeral se revisará una vez sean aclaradas las observaciones de los puntos 5.2, 5.4 y 5.6 del presente concepto técnico.

Adicionalmente se solicita al consultor:

- ✓ Revisar el espectro propuesto, ya que la reclasificación promedio Zona 3 – Zona 4 no es consistente con los espesores y propiedades del depósito de esta zona, conforme con la descripción realizada en el artículo 2 del Decreto 193 de 2006.

El estudio NO CUMPLE con este requerimiento

6 SEGUNDA REVISIÓN DEL ESTUDIO – RAD FOPAE: 2011ER2540.

El concepto técnico CT-6101 del 8 de marzo de 2011 emitido por el FOPAE relacionado con la segunda revisión del estudio de respuesta local del subsuelo, se transcribe a continuación.

6.1 Asignación de la zona del proyecto con respecto a la Microzonificación Sísmica de Bogotá.

El estudio CUMPLE con este requerimiento desde la primera revisión.



	CONCEPTO TÉCNICO DE REVISIÓN DE ESTUDIOS DE RESPUESTA DE AMPLIFICACIÓN LOCAL DE ONDAS SÍSMICAS	Código:	GPR-FT-09
		Versión:	03
		Código Documental:	

6.2 Para estos estudios, todos los datos de campo deben provenir de mínimo una perforación de 50 m en suelos blandos y se debe realizar un número suficiente de ensayos para caracterizar el perfil. Para complementar la información del perfil del subsuelo, cuando la profundidad de sedimentos sea mayor a 50 m, se puede consultar: estudios geofísicos, estudios geotécnicos, ensayos de campo y laboratorio y los estudios de zonificación incluidos en el proyecto de Microzonificación Sísmica de Bogotá.

De acuerdo con el oficio aclaratorio 2011ER2540 el consultor responde la observación complementando el perfil geotécnico para profundidades entre los 50 m hasta los 125 m teniendo en cuenta la información obtenida en la perforación profunda (130 m de profundidad) realizada en la Calle 170 con Autopista Norte ejecutado en el marco del estudio de microzonificación sísmica de Bogotá.

El estudio CUMPLE con este requerimiento.

6.3 Realizar ensayos de velocidad de onda de corte, Vs, por medio de métodos de campo como down hole, cross hole y otros equivalentes.

El consultor anexa junto con el oficio aclaratorio 2011ER2540 los resultados de un ensayo Down Hole realizado en el sondeo No. 6 de 50 m por la firma Uloa y Diez Ltda. debidamente firmados por el responsable del mismo.

El estudio CUMPLE con este requerimiento.

6.4 Realizar ensayos dinámicos para determinar módulos de corte, G, y relaciones de amortiguamiento, D, sobre muestras inalteradas que cubran todo el intervalo de deformaciones (Velocidad de onda de corte en laboratorio, columna resonante, corte simple cíclico, triaxial cíclico, etc.).

De acuerdo con lo consignado en el oficio aclaratorio 2011ER2540, el consultor reinterpreto las curvas dinámicas obtenidas para los estratos 2 y 3 del modelo. Sin embargo, el resultado obtenido no fue lo suficientemente satisfactorio, por lo que asume las curvas dinámicas obtenidas mediante modelos de comportamiento dinámico que tienen en cuenta el esfuerzo de confinamiento y el índice de plasticidad.

El estudio CUMPLE con este requerimiento.

6.5 Utilizar todos los acelerogramas del proyecto de microzonificación sísmica de Bogotá, en la obtención del espectro de respuesta en superficie.

El estudio CUMPLE con este requerimiento desde la primera revisión.

	CONCEPTO TÉCNICO DE REVISIÓN DE ESTUDIOS DE RESPUESTA DE AMPLIFICACIÓN LOCAL DE ONDAS SÍSMICAS	Código:	GPR-FT-09
		Versión:	03
		Código Documental:	

6.6 Realizar mínimo un análisis unidimensional (SHAKE, EERA, etc), para todas las zonas de la microzonificación, siempre y cuando la pendiente del terreno sea inferior a 10 grados.

De acuerdo con lo enunciado en el numeral 5.6 del oficio aclaratorio 2011ER2540, para la realización del análisis de respuesta dinámica se realizó un modelo bidimensional del sitio de estudio el cual fue ejecutado mediante el programa QUAKE, basado en el método de los elementos finitos que considera la propagación de ondas de corte horizontales con un método lineal equivalente para tener en cuenta las variaciones del amortiguamiento y el módulo de corte con la deformación en los suelos del perfil. El modelo bidimensional propuesto por el consultor se presenta en la figura de la página 3 del oficio, en este mismo numeral presenta las propiedades dinámicas del estrato adicional adoptado para complementar el perfil geotécnico para el modelo y en las figuras de las páginas 4, 5, 6 y 7 del oficio aclaratorio se encuentran las curvas dinámicas adicionadas y modificadas que fueron empleadas en la modelación.

El estudio CUMPLE con este requerimiento.

6.7 Evaluación del potencial de licuación en los suelos susceptibles a licuarse.

El estudio CUMPLE con este requerimiento desde la primera revisión.

6.8 Para todas las zonas, el espectro de diseño obtenido no puede ser menor que el espectro mínimo establecido para cada zona en la Microzonificación Sísmica de Bogotá.

Con base en los resultados de las modelaciones realizadas que atienden las observaciones hechas en la primera revisión de este estudio, el consultor cambia el espectro inicialmente propuesto y recomienda emplear en el diseño del proyecto el espectro mínimo Zona 3 – Lacustre A. Sin embargo el espectro propuesto no cubre adecuadamente la respuesta obtenida para periodos comprendidos entre 0.0 y 1.4 segundos y entre los 2.1 a 2.5 segundos, de acuerdo a las figuras de las páginas 8, 9, 10 y 11 del oficio aclaratorio. Es importante mencionar que el espectro propuesto para el proyecto debe considerar tanto las edificaciones bajas (plataforma de 3 pisos), como las altas (torres de 12 pisos). Así mismo las posibles edificaciones de mayor altura.

Se solicita al consultor

- ✓ Efectuar los ajustes necesarios al espectro propuesto para que cubra adecuadamente las respuestas obtenidas en la modelación para periodos entre 0.0 y 1.4 segundos y entre 2.1 y 2.5 segundos. Esto a razón de que las edificaciones del proyecto se encuentran precisamente en estos intervalos de periodos y que no se trata de casos “puntuales”.

El estudio NO CUMPLE con este requerimiento.

	CONCEPTO TÉCNICO DE REVISIÓN DE ESTUDIOS DE RESPUESTA DE AMPLIFICACIÓN LOCAL DE ONDAS SÍSMICAS	Código:	GPR-FT-09
		Versión:	03
		Código Documental:	

7 TERCERA REVISIÓN DEL ESTUDIO – RAD FOPAE: 2011ER4443.

La tercera revisión realizada por el Fondo de Prevención y Atención de Emergencias, del informe “ZEN DAI a construirse en la Calle 167 No. 51A – 75 en la ciudad de Bogotá” que se remite como estudio sísmico local y del oficio que atiende las observaciones de la segunda revisión 2011ER4443 del 8 de abril de 2011, se efectúa siguiendo los requerimientos consignados en el Decreto 193 de 2006 para este tipo de estudios.

El propósito de la revisión es corroborar que el estudio cumpla con los requerimientos del decreto, de manera que se pueda verificar de manera razonable la validez del espectro de diseño recomendado, cuando dicho espectro es diferente al espectro de diseño definido por el Decreto 193.

7.1 Asignación de la zona del proyecto con respecto a la Microzonificación Sísmica de Bogotá.

El estudio CUMPLE con este requerimiento desde la primera revisión.

7.2 Para estos estudios, todos los datos de campo deben provenir de mínimo una perforación de 50 m en suelos blandos y se debe realizar un número suficiente de ensayos para caracterizar el perfil. Para complementar la información del perfil del subsuelo, cuando la profundidad de sedimentos sea mayor a 50 m, se puede consultar: estudios geofísicos, estudios geotécnicos, ensayos de campo y laboratorio y los estudios de zonificación incluidos en el proyecto de Microzonificación Sísmica de Bogotá.

El estudio CUMPLE con este requerimiento desde la segunda revisión.

7.3 Realizar ensayos de velocidad de onda de corte, Vs, por medio de métodos de campo como down hole, cross hole y otros equivalentes.

El estudio CUMPLE con este requerimiento desde la segunda revisión.

7.4 Realizar ensayos dinámicos para determinar módulos de corte, G, y relaciones de amortiguamiento, D, sobre muestras inalteradas que cubran todo el intervalo de deformaciones (Velocidad de onda de corte en laboratorio, columna resonante, corte simple cíclico, triaxial cíclico, etc.).

El estudio CUMPLE con este requerimiento desde la segunda revisión.

7.5 Utilizar todos los acelerogramas del proyecto de microzonificación sísmica de Bogotá, en la obtención del espectro de respuesta en superficie.

El estudio CUMPLE con este requerimiento desde la primera revisión.

7

 <p>ALCALDIA MAYOR DE BOGOTÁ D.C. GOBIERNO SEGURIDAD Y CONVIVENCIA Unidad en diversidad Atención a Emergencias</p>	CONCEPTO TÉCNICO DE REVISIÓN DE ESTUDIOS DE RESPUESTA DE AMPLIFICACIÓN LOCAL DE ONDAS SÍSMICAS	Código:	GPR-FT-09
		Versión:	03
		Código Documental:	

7.6 Realizar mínimo un análisis unidimensional (SHAKE, EERA, etc), para todas las zonas de la microzonificación, siempre y cuando la pendiente del terreno sea inferior a 10 grados.

De acuerdo con lo enunciado en el numeral 5.6 del oficio aclaratorio 2011ER4443, el consultor evaluó la respuesta dinámica mediante el programa EERA (Bardet et al, 2000), que considera la propagación unidimensional de ondas de corte horizontal con un método lineal equivalente para tener en cuenta las variaciones del amortiguamiento y el módulo de corte con la deformación en los suelos del perfil. Dentro del modelo unidimensional planteado por el consultor, se consideran seis (6) diferentes tipos de materiales, las curvas dinámicas empleadas se presentan en las figuras de la página 2 del oficio aclaratorio.

El estudio CUMPLE con este requerimiento.

7.7 Evaluación del potencial de licuación en los suelos susceptibles a licuarse.

El estudio CUMPLE con este requerimiento desde la primera revisión.

7.8 Para todas las zonas, el espectro de diseño obtenido no puede ser menor que el espectro mínimo establecido para cada zona en la Microzonificación Sísmica de Bogotá.

Con base en los resultados de las modelaciones presentadas en el oficio aclaratorio 2011ER4443, el consultor recomienda emplear en el diseño del proyecto el espectro mínimo Zona 3 – Lacustre A.

El estudio CUMPLE con este requerimiento.




[Handwritten signature]

 <p>ALCALDÍA MAYOR DE BOGOTÁ D.C. GOBIERNO DE SEGURIDAD Y CONVIVENCIA Oficina de Prevención y Atención a Emergencias</p>	CONCEPTO TÉCNICO DE REVISIÓN DE ESTUDIOS DE RESPUESTA DE AMPLIFICACIÓN LOCAL DE ONDAS SÍSMICAS	Código:	GPR-FT-09
		Versión:	03
		Código Documental:	

8 CONCLUSIONES

Como resultado de la presente revisión, se concluye que el estudio de respuesta local de amplificación de ondas sísmicas del proyecto en referencia, cumple con los requerimientos consignados en el Decreto 193 de 2006.

Se debe aclarar que, el alcance del concepto técnico es la verificación de los aspectos contemplados en el Decreto 193 de 2006 con fundamento en el informe suministrado y no implica hacer un juicio de valor sobre la validez de los sondeos, ensayos, parámetros adoptados, el empleo de software, los análisis de respuesta, los resultados de los análisis y el espectro de diseño recomendado, por lo que la responsabilidad de los mismos recae en el consultor como lo refrenda con su firma en el informe del estudio, limitándose la revisión a verificar el cumplimiento del Decreto.

<p>Elaboró:</p>  <p style="text-align: center;">GERARDO RODRÍGUEZ ROMERO Ingeniero Civil. M.P. 25202-153294 CND</p>	<p>Revisó:</p>  <p style="text-align: center;">FERNANDO JAVIER DÍAZ PARRA Responsable de Grupo</p>
<p>Aprobó:</p>  <p style="text-align: center;">LINDON LOSADA PALACIOS Profesional Especializado Investigación y Desarrollo</p>	