

 ALCALDÍA MAYOR DE BOGOTÁ D.C. <small>GOBIERNO SEGURIDAD Y CONVIVENCIA</small> <small>Foro de Prevención y Atención a Emergencias</small>	CONCEPTO TÉCNICO DE REVISIÓN DE ESTUDIOS DE RESPUESTA DE AMPLIFICACIÓN LOCAL DE ONDAS SÍSMICAS	Código:	GPR-FT-09
		Versión:	01
		Código Documental:	

1 INFORMACIÓN DE REFERENCIA

1.1	CONCEPTO TÉCNICO No. CT:	5384
1.2	ÁREA:	INVESTIGACIÓN Y DESARROLLO
1.3	COORDINACIÓN:	CONCEPTOS TÉCNICOS
1.4	REFERENCIA CRUZADA RADICADO FOPAE:	2008ER13453
1.5	RESPUESTA OFICIAL No. RO:	32854

2 INFORMACIÓN GENERAL

2.1	SOLICITANTE:	JOSÉ JOAQUÍN ÁLVAREZ CURADURÍA URBANA NO.4
2.2	PROYECTO:	GNB SUDAMERIS
2.3	LOCALIDAD:	2 CHAPINERO
2.4	UPZ:	88 EL REFUGIO
2.5	BARRIO O SECTOR CATASTRAL:	LA PORCIUNCULA
2.6	DIRECCIÓN:	CARRERA 7 No. 75-85
2.7	CHIP:	AAA0094WFZM
2.8	FECHA DE EMISIÓN:	10 DE NOVIEMBRE DE 2008
2.9	EJECUTOR DEL ESTUDIO:	JEOPROBE Ltda.

3 INTRODUCCIÓN

En el Decreto 193 del 08 de junio de 2006, por el cual se complementa y modifica el Código de Construcción de Bogotá, D.C., se adoptan los espectros de diseño y las determinantes del estudio de Microzonificación Sísmica, se establece que las construcciones y edificaciones nuevas de cualquier índole que se levanten en Bogotá Distrito Capital, deberán diseñarse y construirse dependiendo de la zona en la cual se encuentren según la zonificación sísmica adoptada a través de los artículos anteriores, acogiendo al efecto el espectro de diseño y sus coeficientes espectrales adoptados para cada zona.

Por otra parte, el artículo 5 del Decreto antes mencionado establece que podrán utilizarse espectros sísmicos de diseño diferentes a los definidos en dicho decreto, siempre y cuando se definan unos



 <p>ALCALDÍA MAYOR DE BOGOTÁ D.C. GOBIERNO SEGURIDAD Y CONVIVENCIA Fórum de Prevención y Atención a Emergencias</p>	CONCEPTO TÉCNICO DE REVISIÓN DE ESTUDIOS DE RESPUESTA DE AMPLIFICACIÓN LOCAL DE ONDAS SÍSMICAS	Código:	GPR-FT-09
		Versión:	01
		Código Documental:	

efectos locales particulares para el lugar donde se encuentra localizada la edificación, utilizando estudios de amplificación de las ondas sísmicas que se realicen de acuerdo con lo prescrito en los ordinales (e) a (i) de la sección A.2.9.3 del Decreto 33 de 1998, o estudios especiales referentes a efectos topográficos, cuando sea del caso. Adicionalmente, el parágrafo único del artículo 7 del Decreto 193 de 2006, establece que la Dirección de Prevención y Atención de Emergencias realizará la revisión de los Estudios Particulares de Respuesta Local de Amplificación de Ondas Sísmicas y emitirá concepto sobre el cumplimiento de los términos de referencia establecidos para la ejecución de dichos estudios.

El presente concepto técnico corresponde a la **segunda revisión** realizada por la Dirección de Prevención y Atención de Emergencias, del informe "Asesoría Geotécnica y Sismológica para la Evaluación de la Amenaza Sísmica del Proyecto Edificio Banco Sudameris" elaborado por el Ing. Jorge Alberto Rodríguez, a construirse en el predio ubicado en la Carrera 7 No. 75-85 de Bogotá. El cual fue radicado el 15 de Septiembre de 2008 mediante oficio 2008ER11570, por el Ing. José Joaquín Álvarez de la Curaduría Urbana No.4 y del oficio aclaratorio 2008ER13453 de Octubre 22 de 2008 en cumplimiento a lo estipulado en el Decreto 193 de 2006.

4 GENERALIDADES DEL PROYECTO "GNB SUDAMERIS"

De acuerdo con el consultor, el proyecto arquitectónico contempla la construcción de un edificio de cuatro sótanos y doce pisos de altura.

En la Figura 1 del presente concepto se ilustra la localización del lote del proyecto, que corresponde a las siguientes coordenadas planas aproximadamente:

106940 N 102680 E

El informe "Asesoría Geotécnica y Sismológica para la Evaluación de la Amenaza Sísmica del Proyecto Edificio Banco Sudameris" fue elaborado por el Ing. Jorge Alberto Rodríguez, con base en los datos de exploración del subsuelo de la firma AUS y Cía. y de un ensayo ReMi (Refraction Microtremor) realizado por Joeprobe.

5 PRIMERA REVISIÓN DEL ESTUDIO- CONCEPTO TÉCNICO NO. CT-5359 (FECHA: 10/10/2008)

El concepto técnico 5359 de Octubre 10 de 2008 emitido por la DPAAE relacionado con el estudio de respuesta local del subsuelo, se transcribe a continuación:

 <p>ALCALDÍA MAYOR DE BOGOTÁ D.C. GOBIERNO SEGURIDAD Y CONVIVENCIA Fórum de Prevención y Atención a Emergencias</p>	CONCEPTO TÉCNICO DE REVISIÓN DE ESTUDIOS DE RESPUESTA DE AMPLIFICACIÓN LOCAL DE ONDAS SÍSMICAS	Código:	GPR-FT-09
		Versión:	01
		Código Documental:	

5.1 Asignación de la zona del proyecto con respecto a la Microzonificación Sísmica de Bogotá.

En el numeral 1.1 y 3.2 del informe, se indica que el sitio del proyecto se encuentra localizado en la Zona 2 – Piedemonte según el Decreto 193 de 2006, lo cual es consistente con la localización presentada en la Figura 1 del presente concepto.

El estudio CUMPLE con este requerimiento.

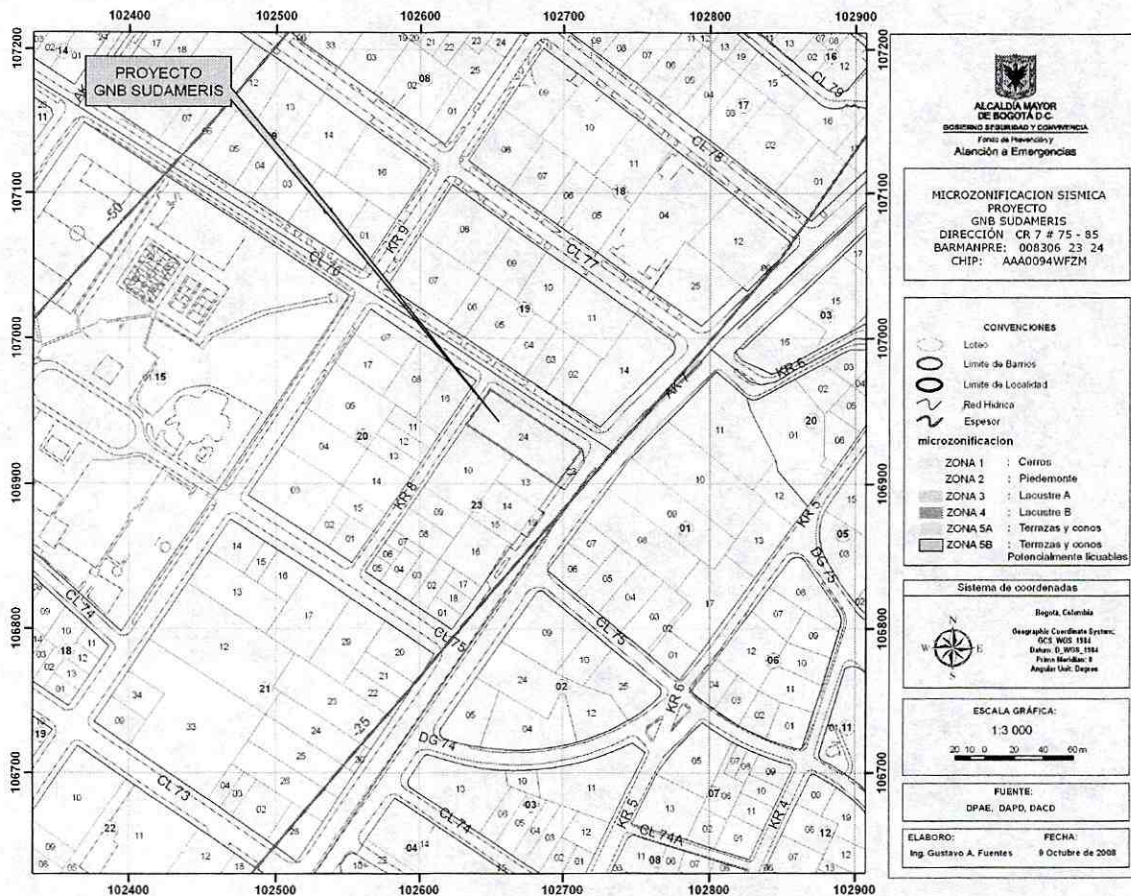


Figura 1. Localización del Proyecto GNB Sudameris.

5.2 Para estos estudios, todos los datos de campo deben provenir de mínimo una perforación de 50 m en suelos blandos y se debe realizar un número suficiente de ensayos para caracterizar el perfil. Para complementar la información del perfil del subsuelo, cuando la profundidad de sedimentos sea mayor a 50 m, se puede consultar: estudios geofísicos, estudios geotécnicos, ensayos de campo y laboratorio y los

	CONCEPTO TÉCNICO DE REVISIÓN DE ESTUDIOS DE RESPUESTA DE AMPLIFICACIÓN LOCAL DE ONDAS SÍSMICAS	Código:	GPR-FT-09
		Versión:	01
		Código Documental:	

estudios de zonificación incluidos en el proyecto de Microzonificación Sísmica de Bogotá.

De acuerdo con el Numeral 1.3.2 del informe, para conocer el perfil y propiedades del subsuelo en el lote del proyecto, la firma AUS y Cía. Ltda. realizó cuatro (4) sondeos que alcanzaron profundidades entre 30.5 y 36 m; donde se obtuvieron muestras remoldeadas que se utilizaron para su clasificación visual y realización de ensayos de laboratorio. El resultado de estas perforaciones fue complementado con SPT.

Según el numeral 3.2 del estudio de suelos, la investigación de campo y los resultados de los ensayos de laboratorio realizados permitieron una caracterización de la estratigrafía en el sitio de proyecto hasta la profundidad explorada como se describe a continuación:

- De 0 a 0.6/2 m: Relleno heterogéneo de arcillas y escombros.
- De 0.6/2 a 16 m: Arcillas de color café con gravas y bloques de arenisca con lentes de arena.
- De 16 m hasta la profundidad de explotación (36 m): Arcillas de color café con gravas y bloques de arenisca de mayor densidad que los anteriores.

El estudio CUMPLE con este requerimiento.

5.3 Realizar ensayos de velocidad de onda de corte, Vs, por medio de métodos de campo como down hole, cross hole y otros equivalentes.

Según el numeral 3.2 y los anexos del informe, en el lugar del estudio se realizó un ensayo ReMi (Refraction Microtemor) a una profundidad de 50 m ejecutado por la firma Jeoprobe. En la figura 3.6 se presenta el perfil de velocidades interpretado a lo largo de la línea de medición. A continuación se resumen los valores determinados a partir de los resultados de la prueba.

Profundidad (m)	Vs (m/s)	ν
0-4	193	0.41
4-8	233	0.41
8-11	328	0.41
11-15	416	0.41
15-21	440	0.41
21-30	752	0.41
30-50	869	0.41

El estudio CUMPLE con este requerimiento.

5.4 Realizar ensayos dinámicos para determinar módulos de corte, G, y relaciones de amortiguamiento, D, sobre muestras inalteradas que cubran todo el intervalo de

	CONCEPTO TÉCNICO DE REVISIÓN DE ESTUDIOS DE RESPUESTA DE AMPLIFICACIÓN LOCAL DE ONDAS SÍSMICAS	Código:	GPR-FT-09
		Versión:	01
		Código Documental:	

deformaciones (Velocidad de onda de corte en laboratorio, columna resonante, corte simple cíclico, triaxial cíclico, etc.).

Según el numeral 3.2 del informe y revisando los registros de perforación no fue posible obtener muestras inalteradas para ejecutar ensayos dinámicos debido a la naturaleza de los materiales encontrados.

El estudio CUMPLE con este requerimiento.

5.5 Utilizar todos los acelerogramas del proyecto de microzonificación sísmica de Bogotá, en la obtención del espectro de respuesta en superficie.

Según el numeral 2.4 del informe, se utilizaron un total de 14 acelerogramas de los sismos alternativos aprobados por la DPAE y el acelerograma del sismo de México empleado en el estudio de Microzonificación Sísmica de Bogotá, acogiéndose a lo establecido en el numeral 3 del artículo 7 del decreto 193 de 2006.

El estudio CUMPLE con este requerimiento.

5.6 Realizar mínimo un análisis unidimensional (SHAKE, EERA, etc), para todas las zonas de la microzonificación, siempre y cuando la pendiente del terreno sea inferior a 10 grados.

En el estudio se realizan análisis unidimensionales mediante la utilización del programa EERA (Bardet et al, 2000), que considera la propagación unidimensional de ondas de corte horizontal con un método lineal equivalente para tener en cuenta las variaciones del amortiguamiento y el módulo de corte con la deformación en los suelos del perfil. Los datos de los análisis se presentan en las Tablas 3.1 y 3.2, mientras que las curvas dinámicas empleadas se presentan en la figura 3.7.

Dentro del modelo unidimensional planteado por el consultor, se efectúa un análisis de sensibilidad de la respuesta sísmica local mediante la variación del perfil de velocidades de onda con valores mínimos y máximos típicos. Por otro lado, dentro de los análisis se consideran cuatro (4) diferentes tipos de materiales y 35 estratos de suelo, desde superficie hasta 35 m de profundidad donde el consultor consideró que se localiza en contacto con el basamento rocoso. En el numeral 3.2 del informe se describen los criterios empleados para la asignación de curvas dinámicas a cada uno de los materiales.

Se solicita al consultor:

Explicar el criterio empleado para asignar las velocidades de onda de corte en el modelo de análisis, en los materiales encontrados a partir de 7 m de profundidad; ya que los valores adoptados son inferiores a los medidos en campo mediante el ensayo ReMi. Adicionalmente, justificar porqué la velocidad adoptada para el basamento rocoso en el modelo de velocidad mínima es inferior a la medida en campo para dicha profundidad.

	CONCEPTO TÉCNICO DE REVISIÓN DE ESTUDIOS DE RESPUESTA DE AMPLIFICACIÓN LOCAL DE ONDAS SÍSMICAS	Código:	GPR-FT-09
		Versión:	01
		Código Documental:	

Aclarar porqué se utiliza el criterio de velocidad de onda de corte para definir la profundidad máxima de exploración y luego en el modelo se utilizan valores de velocidad de onda de corte inferiores a las medidas mediante el ensayo ReMi.

Justificar la utilización de un amortiguamiento inicial del 2% para el basamento rocoso.

El estudio CUMPLE PARCIALMENTE con este requerimiento.

5.7 Evaluación del potencial de licuación en los suelos susceptibles a licuarse.

Debido a que el sitio del estudio se encuentra en la Zona 2 - Piedemonte y a que en la exploración del subsuelo no se identificaron superficialmente capas de arenas sueltas, limpias y saturadas, no es necesaria la evaluación del potencial de licuación.

El estudio CUMPLE con este requerimiento.

5.8 Para todas las zonas, el espectro de diseño obtenido no puede ser menor que el espectro mínimo establecido para cada zona en la Microzonificación Sísmica de Bogotá.

Este numeral se revisará una vez sea aclarada la observación del numeral 5.6.

6 SEGUNDA REVISIÓN DEL ESTUDIO - RAD FOPAE: 2008ER13453.

La segunda revisión realizada por la Dirección de Prevención y Atención de Emergencias, del estudio "Asesoría Geotécnica y Sismológica para la Evaluación de la Amenaza Sísmica del Proyecto Edificio Banco Sudameris" que se remite como estudio sísmico local y del oficio aclaratorio 2008ER13453 de Octubre 10 de 2008, se efectúa siguiendo los requerimientos consignados en el Decreto 193 de 2006 para este tipo de estudios.

6.1 Asignación de la zona del proyecto con respecto a la Microzonificación Sísmica de Bogotá.

El estudio CUMPLE con este requerimiento desde la primera revisión.

6.2 Para estos estudios, todos los datos de campo deben provenir de mínimo una perforación de 50 m en suelos blandos y se debe realizar un número suficiente de ensayos para caracterizar el perfil. Para complementar la información del perfil del subsuelo, cuando la profundidad de sedimentos sea mayor a 50 m, se puede consultar: estudios geofísicos, estudios geotécnicos, ensayos de campo y laboratorio y los estudios de zonificación incluidos en el proyecto de Microzonificación Sísmica de Bogotá.

El estudio CUMPLE con este requerimiento desde la primera revisión.

	CONCEPTO TÉCNICO DE REVISIÓN DE ESTUDIOS DE RESPUESTA DE AMPLIFICACIÓN LOCAL DE ONDAS SÍSMICAS	Código:	GPR-FT-09
		Versión:	01
		Código Documental:	

6.3 Realizar ensayos de velocidad de onda de corte, Vs, por medio de métodos de campo como down hole, cross hole y otros equivalentes.

El estudio CUMPLE con este requerimiento desde la primera revisión.

6.4 Realizar ensayos dinámicos para determinar módulos de corte, G, y relaciones de amortiguamiento, D, sobre muestras inalteradas que cubran todo el intervalo de deformaciones (Velocidad de onda de corte en laboratorio, columna resonante, corte simple cíclico, triaxial cíclico, etc.).

El estudio CUMPLE con este requerimiento desde la primera revisión.

6.5 Utilizar todos los acelerogramas del proyecto de Microzonificación Sísmica de Bogotá, en la obtención del espectro de respuesta en superficie.

El estudio CUMPLE con este requerimiento desde la primera revisión.

6.6 Realizar mínimo un análisis unidimensional (SHAKE, EERA, etc.), para todas las zonas de la microzonificación, siempre y cuando la pendiente del terreno sea inferior a 10 grados.

En el oficio aclaratorio 2008ER13453 de Octubre 10 de 2008, el consultor corrige las velocidades de onda empleadas para los análisis unidimensionales utilizando las obtenidas a partir del ensayo ReMi, presenta los nuevos perfiles de análisis en las tablas 3.1 y 3.2 y justifica el empleo de un amortiguamiento inicial para el basamento rocoso del 2% a partir de la disipación que sufre la energía cuando la señal sísmica se refleja en la roca. Adicionalmente, presenta los nuevos resultados de los análisis y el espectro de diseño propuesto para el sitio del estudio.

El estudio CUMPLE con este requerimiento.

6.7 Evaluación del potencial de licuación en los suelos susceptibles a licuarse.

El estudio CUMPLE con este requerimiento desde la primera revisión.

6.8 Para todas las zonas, el espectro de diseño obtenido no puede ser menor que el espectro mínimo establecido para cada zona en la Microzonificación Sísmica de Bogotá.

Con base en los resultados de las modelaciones obtenidas para el perfil en el que se corrigieron las velocidades de onda, el consultor recomienda utilizar como espectro de diseño el mostrado en la Figura 3.20 del oficio aclaratorio 2008ER13453 de Octubre 10 de 2008, el cual se presenta en la Figura 2 del presente concepto.

El espectro propuesto inicia con una Sa de 0.32 g, asciende hasta 0.41 g en 0.05 segundos donde cambia de pendiente y asciende hasta 0.94 g en 0.14 segundos continuando con este valor hasta 0.18

 <p>ALCALDÍA MAYOR DE BOGOTÁ D.C. GOBIERNO SEGURIDAD Y CONVIVENCIA Fondo de Prevención y Atención a Emergencias</p>	CONCEPTO TÉCNICO DE REVISIÓN DE ESTUDIOS DE RESPUESTA DE AMPLIFICACIÓN LOCAL DE ONDAS SÍSMICAS	Código:	GPR-FT-09
		Versión:	01
		Código Documental:	

segundos, luego desciende hasta 0.7 g en 0.22 segundos siguiendo con este valor hasta 0.4 segundos, donde desciende hasta 0.6 g en 0.9 segundos, tomando los valores del espectro mínimo de Zona 2.

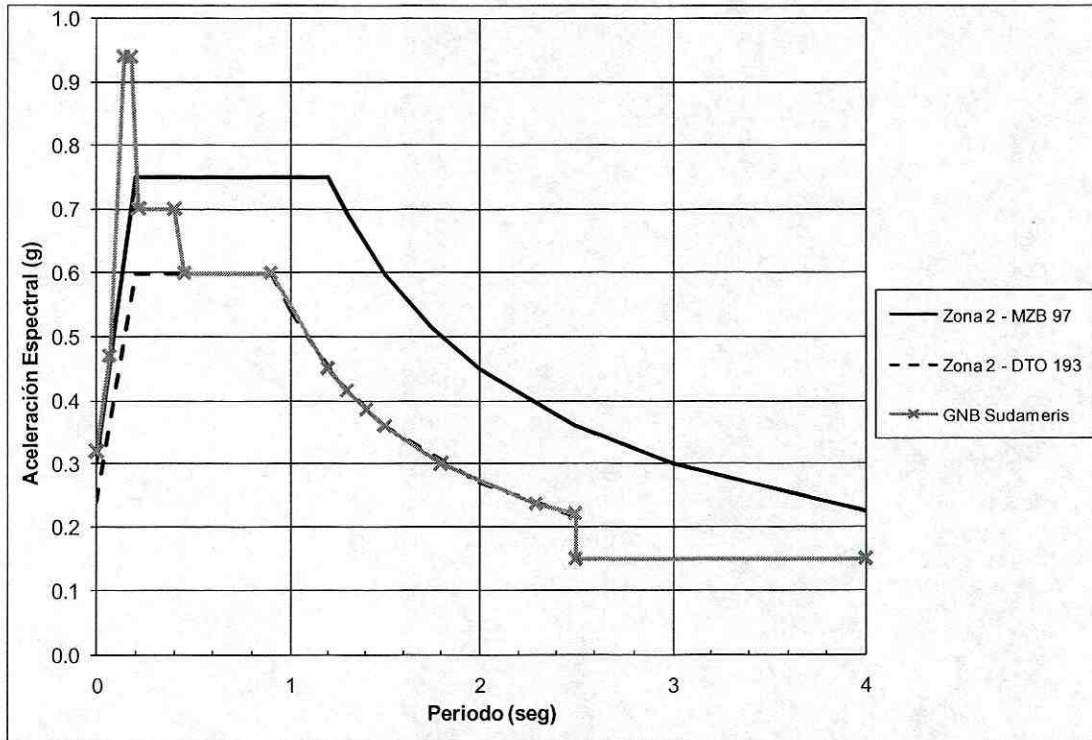


Figura 2. Espectro de diseño recomendado para el proyecto GNB Sudameris.





El estudio CUMPLE con este requerimiento.

 <p>ALCALDÍA MAYOR DE BOGOTÁ D.C. GOBIERNO SEGURIDAD Y CONVIVENCIA Fondo de Prevención y Atención a Emergencias</p>	CONCEPTO TÉCNICO DE REVISIÓN DE ESTUDIOS DE RESPUESTA DE AMPLIFICACIÓN LOCAL DE ONDAS SÍSMICAS	Código:	GPR-FT-09
		Versión:	01
		Código Documental:	

CONCLUSIONES

Como resultado de la presente revisión, se concluye que el estudio de respuesta local de amplificación de ondas sísmicas del proyecto en referencia, cumple con los requerimientos consignados en el Decreto 193 de 2006.

Se debe aclarar que, el alcance del concepto técnico es la verificación de los aspectos contemplados en el Decreto 193 de 2006 con fundamento en el informe suministrado y no implica hacer un juicio de valor sobre la validez de los sondeos, ensayos, parámetros adoptados, el empleo de software, los análisis de respuesta, los resultados de los análisis y el espectro de diseño recomendado, por lo que la responsabilidad de los mismos recae en el consultor como lo refrenda con su firma en el informe del estudio, limitándose la revisión a verificar el cumplimiento del Decreto.

Elaboró:  Nombre: CARLOS JAVIER PEDRAZA ALFONSO. Profesión: Ingeniero Civil, MSc Geotecnia. Matrícula Profesional: M.P. 15202098211BYC.	Revisó:  Nombre: OSCAR IVÁN CHAPARRO. Coordinación de Conceptos Técnicos
Aprobó:  Nombre: GERMÁN BARRETO ARCINIEGAS Subdirección de Investigación y Desarrollo	Vo.Bo:  Nombre: GUILLERMO ESCOBAR CASTRO Dirección