 ALCALDÍA MAYOR DE BOGOTÁ D.C. GOBIERNO SEGURIDAD Y CONVIVENCIA Fondo de Prevención y Atención a Emergencias	CONCEPTO TÉCNICO SOBRE NECESIDAD DE ESTUDIOS DETALLADOS DE AMENAZA Y RIESGO POR FENOMENOS DE REMOCIÓN EN MASA DENTRO DEL TRÁMITE DE LICENCIA URBANÍSTICA	Código:	GPR-FT-10
		Versión:	01
		Código Documental:	

1. INFORMACIÓN DE REFERENCIA


1.1 CONCEPTO TÉCNICO No. CT:	5370
1.2 ÁREA:	INVESTIGACIÓN Y DESARROLLO
1.3 COORDINACIÓN:	CONCEPTOS TÉCNICOS
1.4 REFERENCIA CRUZADA RADICADO FOPAE:	2008ER12148
1.5 RESPUESTA OFICIAL No.	RO- 32496

2. INFORMACIÓN GENERAL

2.1 SOLICITANTE:	CURADURÍA URBANA No. 5
2.2 PROYECTO:	Carrera 3 Este No. 20A-63 Sur
2.3 LOCALIDAD:	4. San Cristóbal
2.4 UPZ:	34. 20 de Julio
2.5 BARRIO O SECTOR CATASTRAL:	Granada Sur
2.6 DIRECCIÓN:	Carrera 3 Este No. 20A-63 Sur (Nueva Nomenclatura)
2.7 CHIP:	AAA0002FXWF
2.8 MANZANA CATASTRAL:	01
2.9 PREDIO CATASTRAL:	38
2.10 ÁREA (Ha):	0.0171
2.11 FECHA DE VISITA:	Octubre 20 de 2008

3. INTRODUCCIÓN

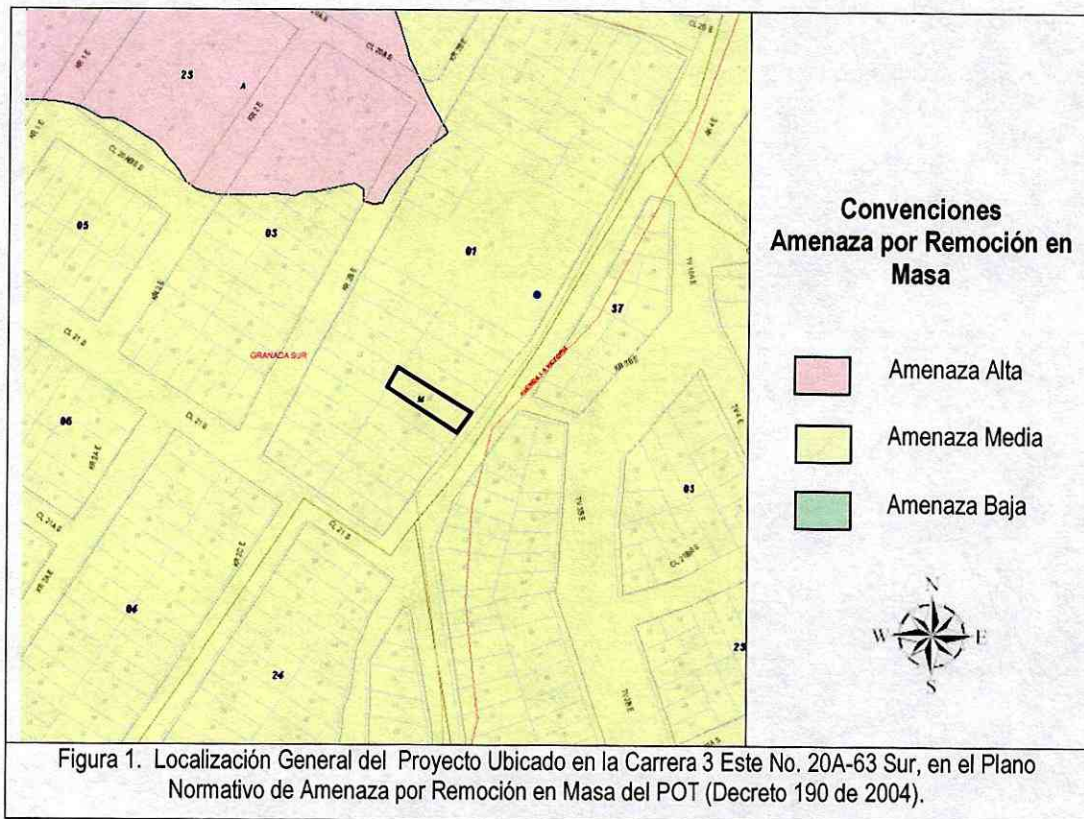
De acuerdo con el Artículo 141 del Decreto 190 de 2004 el cual compila los Decretos 619 de 2000 y el 469 de 2003, donde se define y se revisa el Plan de Ordenamiento Territorial de Bogotá D.C. "Condicionamientos para adelantar procesos de urbanismo y construcción en zonas de amenaza o riesgo alto y medio", se establece que para la solicitud de licencias de urbanismo se debe anexar el estudio detallado de amenaza y riesgo por movimientos en masa para el futuro desarrollo, el cual debe incluir el diseño de las medidas de mitigación. Estos estudios deben cumplir con los términos de referencia establecidos para tal fin por la


 <p>ALCALDÍA MAYOR DE BOGOTÁ D.C. GOBIERNO SEGURIDAD Y CONVIVENCIA Fondo de Prevención y Atención a Emergencias</p>	<p>CONCEPTO TÉCNICO SOBRE NECESIDAD DE ESTUDIOS DETALLADOS DE AMENAZA Y RIESGO POR FENOMENOS DE REMOCIÓN EN MASA DENTRO DEL TRÁMITE DE LICENCIA URBANÍSTICA</p>	Código:	GPR-FT-10
		Versión:	01
		Código Documental:	

Dirección de Prevención y Atención de Emergencias – DPAE de la Secretaría de Gobierno de la Alcaldía Mayor de Bogotá D.C., en concordancia con lo establecido en el literal b del numeral 1 del Artículo 141 del Decreto 190 de 2004.

Conforme con el plano normativo de “Amenaza por Remoción en Masa” del Plan de Ordenamiento Territorial de Bogotá – POT, el sector donde se localiza el proyecto ubicado en la Carrera 3 Este No. 20A-63 Sur, de la Localidad de San Cristóbal, se encuentra en una zona de AMENAZA MEDIA por procesos de remoción en masa (Figura 1).

En este contexto, las especificaciones técnicas en cuanto a la necesidad de una o dos fases para el desarrollo del Estudio, se aplicarán de acuerdo con el tipo de licencia solicitada y de estudios previos considerando los criterios relacionados en la Tabla No. 1, Artículo Quinto, de la Resolución 227 de 2006, es así como para Licencias de Construcción en modalidad de obra nueva para urbanizaciones consolidadas y aprobadas fuera del marco del POT o para construcciones mayores de dos pisos en desarrollos legalizados antes de 1997, se deberá solicitar concepto a la DPAE.



	CONCEPTO TÉCNICO SOBRE NECESIDAD DE ESTUDIOS DETALLADOS DE AMENAZA Y RIESGO POR FENOMENOS DE REMOCIÓN EN MASA DENTRO DEL TRÁMITE DE LICENCIA URBANÍSTICA	Código:	GPR-FT-10
		Versión:	01
		Código Documental:	

4. ALCANCE Y LIMITACIONES

Las conclusiones y recomendaciones del presente concepto, están basadas en la revisión de antecedentes que reposan en la DPAE y en las características físicas observadas durante la inspección visual llevada a cabo en la zona del proyecto, la cual es necesariamente limitada; por lo tanto, pueden presentarse situaciones, condiciones o fenómenos no detectables que se escapan del alcance de este concepto. Su vigencia es temporal, mientras no se modifiquen significativamente las condiciones del sector. El objetivo primordial es identificar las condiciones físicas de la zona, para evaluar la susceptibilidad de la misma a presentar procesos de inestabilidad y definir la necesidad de realizar un estudio detallado de amenaza y riesgo por procesos de remoción en masa (Fase II, Resolución No. 227 de 2006).

5. ANTECEDENTES

En el Sistema de Información para la Gestión de Riesgos y Atención de Emergencias de Bogotá – SIRE, no se encontraron antecedentes de emergencias o solicitudes atendidas por parte de la DPAE debidas a la ocurrencia de procesos de remoción en masa en inmediaciones del predio objeto del presente concepto.


6. DESCRIPCIÓN DEL PROYECTO

De acuerdo con la información suministrada en el oficio del solicitante, el proyecto ubicado en la Carrera 3 Este No. 20A-63 Sur, contempla la construcción de una (1) edificación de dos (2) pisos con sistema de cimentación en zapatas y vigas de amarre. El área de construcción proyectada es de aproximadamente 248m², en un lote de 171 m².

7. DESCRIPCIÓN FÍSICA DEL SECTOR


Desde el punto de vista geológico la zona visitada se encuentra sobre depósitos de pendiente - Coluvión (Qdlc), que según el "Estudio de Zonificación por Inestabilidad del Terreno Para Diferentes Localidades en la Ciudad de Santafé de Bogotá D.C.," Estudio Geológico (INGEOCIM, FOPAE, 1998), corresponden a depósitos matriz soportados conformados por guijos y bloques de arenisca cuarzosa, embebidos en una matriz arcillosa y arcilloarenosa.

La zona de interés cuenta con un uso de suelo urbano, que corresponde a un sector consolidado con densidad de construcción alta, en un terreno con pendiente media, contando con vías pavimentadas y

	CONCEPTO TÉCNICO SOBRE NECESIDAD DE ESTUDIOS DETALLADOS DE AMENAZA Y RIESGO POR FENOMENOS DE REMOCIÓN EN MASA DENTRO DEL TRÁMITE DE LICENCIA URBANÍSTICA	Código:	GPR-FT-10
		Versión:	01
		Código Documental:	

sistemas de recolección de aguas lluvias y aguas residuales. En el sector se encuentran edificaciones de hasta tres (3) pisos de altura.

En el predio objeto del presente concepto técnico, se encuentra construida una (1) edificación de un (1) piso de altura, en mampostería sin confinar, la cual en el momento de la vista técnica adelantada, no evidencia daños o patologías estructurales asociadas a la presencia de procesos de inestabilidad (Fotografías No. 1 y 2).




En el momento de la verificación de campo adelantada, no se evidenció la presencia de procesos de remoción en masa activos de carácter general o local, que involucren el área donde se busca desarrollar el proyecto.

8. CONCLUSIONES Y RECOMENDACIONES

Teniendo en cuenta los aspectos observados y evaluados en este concepto técnico, se considera que para la construcción del proyecto ubicado en la Carrera 3 Este No. 20A-63 Sur del barrio Granada Sur, de la Localidad de San Cristóbal, **NO SE REQUIERE** adelantar la FASE II del estudio detallado de amenaza y riesgo por remoción en masa, de acuerdo con lo establecido en la Resolución 227 de 2006; por otra parte, esto no exime al constructor del cumplimiento del resto de la normatividad vigente (Norma Sismo Resistente – Código de Construcción – Resolución de Legalización, etc.).

Desde el punto de vista de riesgo por remoción en masa, la DPAE recomienda la realización de un estudio geotécnico y de cimentaciones que cumpla con los requisitos establecidos en las Normas Colombianas de

 <p>ALCALDÍA MAYOR DE BOGOTÁ D.C. GOBIERNO SEGURIDAD Y CONVIVENCIA Fondo de Prevención y Atención a Emergencias</p>	CONCEPTO TÉCNICO SOBRE NECESIDAD DE ESTUDIOS DETALLADOS DE AMENAZA Y RIESGO POR FENOMENOS DE REMOCIÓN EN MASA DENTRO DEL TRÁMITE DE LICENCIA URBANÍSTICA	Código:	GPR-FT-10
		Versión:	01
		Código Documental:	

Diseño y Construcción Sismo Resistente NSR – 98 y en especial lo establecido en el Título H de las mismas. El diseño geotécnico debe garantizar en todo momento la estabilidad general del lote y su entorno, lo cual es competencia del responsable del proyecto.

<p>Elaboró:</p>  <p>LUIS ALFREDO GONZÁLEZ MORANTES Ingeniero Civil MI(c) Geotecnia M. P. 25202102039 CND</p>	<p>Revisó:</p>  <p>CÉSAR FERNANDO PEÑA PINZÓN Coordinación de Conceptos técnicos</p>
<p>Aprobó:</p>  <p>GERMÁN BARRETO ARCINIEGAS Subdirección de Investigación y Desarrollo</p>	<p>Vo.Bo:</p>  <p>GUILLERMO ESCOBAR CASTRO Dirección</p>