

	<b>CONCEPTO TÉCNICO DE REVISIÓN DE ESTUDIOS DE RESPUESTA DE AMPLIFICACIÓN LOCAL DE ONDAS SÍSMICAS</b>	Código:	GPR-FT-09
		Versión:	01
		Código Documental:	

## 1 INFORMACIÓN DE REFERENCIA

1.1	CONCEPTO TÉCNICO No. CT:	5360
1.2	ÁREA:	INVESTIGACIÓN Y DESARROLLO
1.3	COORDINACIÓN:	CONCEPTOS TÉCNICOS
1.4	REFERENCIA CRUZADA RADICADO FOPAE:	2008ER11507
1.5	RESPUESTA OFICIAL No. RO:	32300

## 2 INFORMACIÓN GENERAL

2.1	SOLICITANTE:	CAMILA CASTELL CÓRDOBA CURADURÍA URBANA NO.5
2.2	PROYECTO:	MONET
2.3	LOCALIDAD:	11 SUBA
2.4	UPZ:	18 BRITALIA
2.5	BARRIO O SECTOR CATASTRAL:	PORTALES DEL NORTE
2.6	DIRECCIÓN:	CALLE 153 ENTRE CARRERAS 63 A Y 65
2.7	CHIP:	AAA0169DKWW
2.8	FECHA DE EMISIÓN:	10 DE OCTUBRE DE 2008
2.9	EJECUTOR DEL ESTUDIO:	JEOPROBE Ltda.

## 3 INTRODUCCIÓN

En el Decreto 193 del 08 de junio de 2006, por el cual se complementa y modifica el Código de Construcción de Bogotá, D.C., se adoptan los espectros de diseño y las determinantes del estudio de Microzonificación Sísmica, se establece que las construcciones y edificaciones nuevas de cualquier índole que se levanten en Bogotá Distrito Capital, deberán diseñarse y construirse dependiendo de la zona en la cual se encuentren según la zonificación sísmica adoptada a través de los artículos anteriores, acogiendo al efecto el espectro de diseño y sus coeficientes espectrales adoptados para cada zona.

Por otra parte, el artículo 5 del Decreto antes mencionado establece que podrán utilizarse espectros sísmicos de diseño diferentes a los definidos en dicho decreto, siempre y cuando se definan unos efectos locales particulares para el lugar donde se encuentra localizada la edificación, utilizando

	<b>CONCEPTO TÉCNICO DE REVISIÓN DE ESTUDIOS DE RESPUESTA DE AMPLIFICACIÓN LOCAL DE ONDAS SÍSMICAS</b>	Código:	GPR-FT-09
		Versión:	01
		Código Documental:	

estudios de amplificación de las ondas sísmicas que se realicen de acuerdo con lo prescrito en los ordinales (e) a (i) de la sección A.2.9.3 del Decreto 33 de 1998, o estudios especiales referentes a efectos topográficos, cuando sea del caso. Adicionalmente, el parágrafo único del artículo 7 del Decreto 193 de 2006, establece que la Dirección de Prevención y Atención de Emergencias realizará la revisión de los Estudios Particulares de Respuesta Local de Amplificación de Ondas Sísmicas y emitirá concepto sobre el cumplimiento de los términos de referencia establecidos para la ejecución de dichos estudios.

El presente concepto técnico corresponde a la **primera revisión** realizada por la Dirección de Prevención y Atención de Emergencias, del informe "Asesoría Geotécnica y Sismológica para la Evaluación de la Amenaza Sísmica del Proyecto Monet" elaborado por el Ing. Jorge Alberto Rodríguez, a construirse en el predio ubicado en la Calle 153 entre Carreras 63A y 65 de Bogotá. El cual fue radicado el 12 de Septiembre de 2008 mediante oficio 2008ER11507, por la Ing. Camila Castell Córdoba de la Curaduría Urbana No.5 en cumplimiento a lo estipulado en el Decreto 193 de 2006.

#### 4 GENERALIDADES DEL PROYECTO "MONET"

De acuerdo con el consultor, el proyecto arquitectónico contempla la construcción de cinco torres de 16 y 17 pisos de altura, con dos edificios comunales de 2 pisos de altura y un sótano común en diferentes niveles.

En la Figura 1 del presente concepto se ilustra la localización del lote del proyecto, que corresponde a las siguientes coordenadas planas aproximadamente:

116400 N      101000 E

El informe "Asesoría Geotécnica y Sismológica para la Evaluación de la Amenaza Sísmica del Proyecto Monet" fue elaborado por el Ing. Jorge Alberto Rodríguez, con base en los datos de exploración del subsuelo de la firma LFO y Cía. y de un ensayo ReMi (Refraction Microtremor) realizado por Jeoprobe.

#### 5 PRIMERA REVISIÓN DEL ESTUDIO- CONCEPTO TÉCNICO NO. CT-5360 (FECHA: 10/10/2008)

La revisión del informe presentado para el proyecto Monet en Bogotá D.C., se hace a la luz de los requerimientos consignados en el Decreto 193 de 2006 para este tipo de estudios.

El propósito de la revisión es corroborar que el estudio cumpla con los requerimientos del decreto, de manera que se pueda verificar de manera razonable la validez del espectro de diseño recomendado, cuando dicho espectro es diferente al espectro de diseño definido por el Decreto 193.

 <b>ALCALDÍA MAYOR DE BOGOTÁ D.C.</b> <b>GOBIERNO SEGURIDAD Y CONVIVENCIA</b> Fondo de Prevención y Atención a Emergencias	<b>CONCEPTO TÉCNICO DE REVISIÓN DE ESTUDIOS DE RESPUESTA DE AMPLIFICACIÓN LOCAL DE ONDAS SÍSMICAS</b>	Código:	<b>GPR-FT-09</b>
		Versión:	<b>01</b>
		Código Documental:	

El concepto técnico relacionado con el estudio de respuesta local del subsuelo se presenta, con referencia a los requerimientos pertinentes del decreto antes mencionado que se listan a continuación.

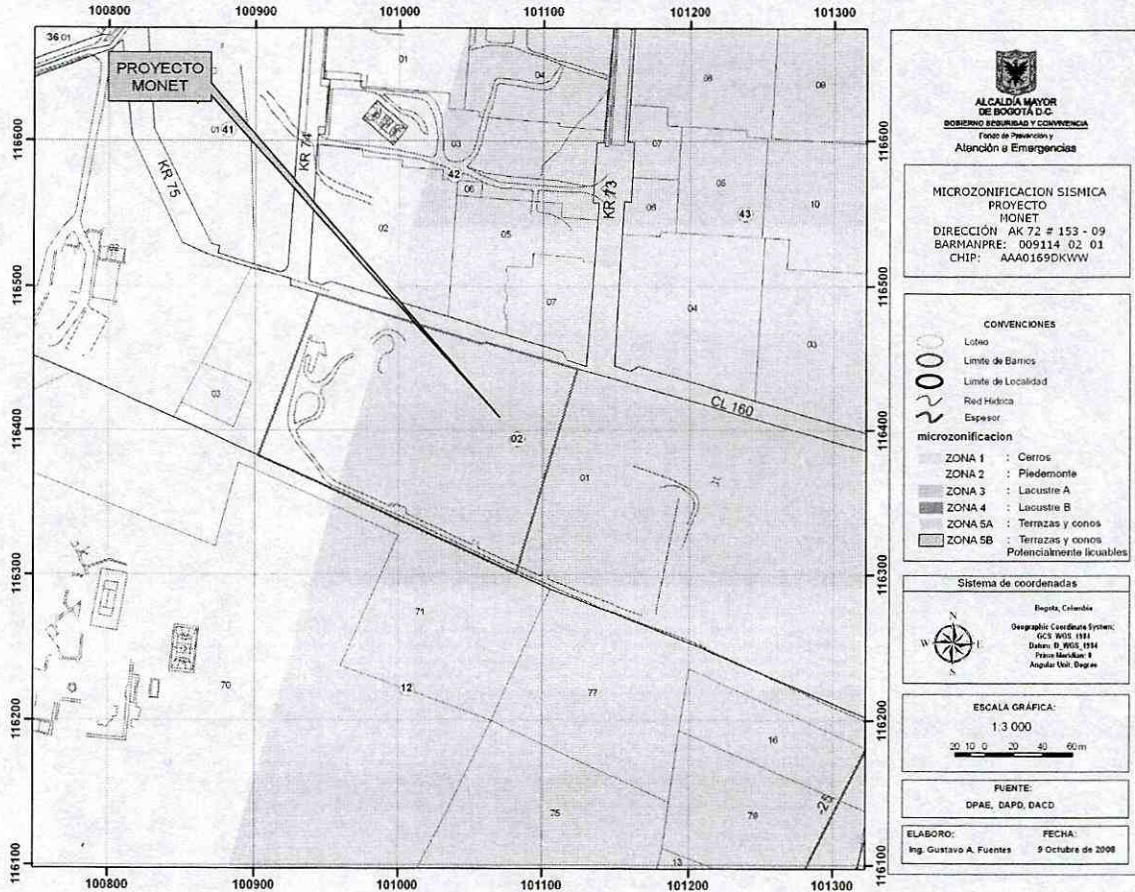


Figura 1. Localización del Proyecto Monet.

### 5.1 Asignación de la zona del proyecto con respecto a la Microzonificación Sísmica de Bogotá.

En el numeral 1.1 y 3.2 del informe, se indica que el sitio del proyecto se encuentra localizado en la franja de transición entre las Zonas 2 – Piedemonte y 3 – Lacustre A según el Decreto 193 de 2006, lo cual es consistente con la localización presentada en la Figura 1 del presente concepto.

El estudio CUMPLE con este requerimiento.

### 5.2 Para estos estudios, todos los datos de campo deben provenir de mínimo una perforación de 50 m en suelos blandos y se debe realizar un número suficiente de ensayos para caracterizar el perfil. Para complementar la información del perfil del subsuelo, cuando la profundidad de sedimentos sea mayor a 50 m, se puede consultar: estudios geofísicos,

	<b>CONCEPTO TÉCNICO DE REVISIÓN DE ESTUDIOS DE RESPUESTA DE AMPLIFICACIÓN LOCAL DE ONDAS SÍSMICAS</b>	Código:	GPR-FT-09
		Versión:	01
		Código Documental:	

**estudios geotécnicos, ensayos de campo y laboratorio y los estudios de zonificación incluidos en el proyecto de Microzonificación Sísmica de Bogotá.**

De acuerdo con el Numeral 1.3.2 del informe, para conocer el perfil y propiedades del subsuelo en el lote del proyecto, la firma LFO y Cía. Ltda. realizó catorce (14) sondeos que alcanzaron profundidades entre 12 y 49 m; donde se obtuvieron muestras remoldeadas e inalteradas que se utilizaron para su clasificación visual y realización de ensayos de laboratorio. El resultado de estas perforaciones fue complementado con SPT.

Según el numeral 3.2 del estudio de suelos, la investigación de campo y los resultados de los ensayos de laboratorio realizados permitieron una caracterización de la estratigrafía en el sitio de proyecto hasta la profundidad explorada como se describe a continuación:

- De 0 a 0.25/2 m: Relleno heterogéneo de tierras.
- De 0.25/2 a 1.5/3 m: Arcilla café con raíces.
- De 1.5/3 a 4.2/11.7 m: Limo arcillosos café, el cual no aparece en los sondeos 1, 3 y 5.
- 4.2/11.7 m a 9.5/15.5 m: Limo arcilloso café oscuro orgánico con presencia de turba e intercalaciones de arena y grava.
- De 9.5/15.5 m hasta la profundidad de explotación (49 m): Arcilla gris oscura, grava gris con intercalaciones de arena fina y roca meteorizada con intercalaciones de arcilla.

El estudio CUMPLE con este requerimiento.

### **5.3 Realizar ensayos de velocidad de onda de corte, Vs, por medio de métodos de campo como down hole, cross hole y otros equivalentes.**

Según el numeral 3.2 y los anexos del informe, en el lugar del estudio se realizó un ensayo ReMi (Refraction Microtemor) a una profundidad de 200 m ejecutado por la firma Jeoprobe. En la figura 3.6 se presenta el perfil de velocidades interpretado a lo largo de la línea de medición. A continuación se resumen los valores determinados a partir de los resultados de la prueba.

Profundidad (m)	Vs (m/s)	v
0-2	126	0.38
2-6	270	0.38
6-20	333	0.38
20-40	357	0.38
40-60	490	0.38
60-120	674	0.38
120-200	839	0.38

El estudio CUMPLE con este requerimiento.

	<b>CONCEPTO TÉCNICO DE REVISIÓN DE ESTUDIOS DE RESPUESTA DE AMPLIFICACIÓN LOCAL DE ONDAS SÍSMICAS</b>	Código:	GPR-FT-09
		Versión:	01
		Código Documental:	

**5.4 Realizar ensayos dinámicos para determinar módulos de corte, G, y relaciones de amortiguamiento, D, sobre muestras inalteradas que cubran todo el intervalo de deformaciones (Velocidad de onda de corte en laboratorio, columna resonante, corte simple cíclico, triaxial cíclico, etc.).**

Según el numeral 3.2 del informe no fue posible obtener muestras inalteradas para ejecutar ensayos dinámicos debido a la naturaleza de los materiales encontrados, sin embargo en los registros de las perforaciones 10, 11, 13 y 14 aparecen muestras obtenidas con tubo shelby hasta profundidades de 13 m a las que se les realizaron ensayos de compresión inconfiada y consolidación.

Se solicita al consultor ejecutar los ensayos de laboratorio para determinar el comportamiento del módulo dinámico de cortante y la capacidad histerética de amortiguamiento de las muestras inalteradas representativas de todos los materiales del subsuelo, que cubran todo el intervalo de deformaciones dinámicas. Tal como lo pide el Decreto 193 de 2006 en el artículo 7.

El estudio NO CUMPLE con este requerimiento.

**5.5 Utilizar todos los acelerogramas del proyecto de microzonificación sísmica de Bogotá, en la obtención del espectro de respuesta en superficie.**

Según el numeral 2.4 del informe, se utilizaron un total de 14 acelerogramas de los sismos alternativos aprobados por la DPAE y el acelerograma del sismo de México empleado en el estudio de Microzonificación Sísmica de Bogotá, acogiéndose a lo establecido en el numeral 3 del artículo 7 del decreto 193 de 2006.

El estudio CUMPLE con este requerimiento.

**5.6 Realizar mínimo un análisis unidimensional (SHAKE, EERA, etc), para todas las zonas de la microzonificación, siempre y cuando la pendiente del terreno sea inferior a 10 grados.**

En el estudio se realizan análisis unidimensionales mediante la utilización del programa EERA (Bardet et al, 2000), que considera la propagación unidimensional de ondas de corte horizontal con un método lineal equivalente para tener en cuenta las variaciones del amortiguamiento y el módulo de corte con la deformación en los suelos del perfil. Los datos de los análisis se presentan en las Tablas 3.1 y 3.2, mientras que las curvas dinámicas empleadas se presentan en la figura 3.7.

Dentro del modelo unidimensional planteado por el consultor, se efectúa un análisis de sensibilidad de la respuesta sísmica local mediante la variación del perfil de velocidades de onda con valores mínimos y máximos típicos. Por otro lado, dentro de los análisis se consideran cuatro (4) diferentes tipos de materiales y 9 estratos de suelo, desde superficie hasta 50 m de profundidad donde el consultor consideró que se localiza en contacto con el basamento rocoso. En el numeral 3.2 del informe se describen los criterios empleados para la asignación de curvas dinámicas a cada uno de los materiales.

	<b>CONCEPTO TÉCNICO DE REVISIÓN DE ESTUDIOS DE RESPUESTA DE AMPLIFICACIÓN LOCAL DE ONDAS SÍSMICAS</b>	Código:	GPR-FT-09
		Versión:	01
		Código Documental:	

Se solicita al consultor explicar:

El criterio empleado para asignar las velocidades de onda de corte en el modelo de análisis, en los materiales encontrados entre los 5 y 18.5 m de profundidad; ya que los valores adoptados son inferiores a los medidos en campo mediante el ensayo ReMi.

Justificar la utilización de un amortiguamiento inicial del 2% para el basamento rocoso.

El estudio CUMPLE PARCIALMENTE con este requerimiento.

### **5.7 Evaluación del potencial de licuación en los suelos susceptibles a licuarse.**

Debido a que el sitio del estudio se encuentra en la franja de transición entre las Zonas 2 – Piedemonte y 3 – Lacustre A y a que en la exploración del subsuelo no se identificaron superficialmente capas de arenas sueltas, limpias y saturadas, no es necesaria la evaluación del potencial de licuación.

El estudio CUMPLE con este requerimiento.

### **5.8 Para todas las zonas, el espectro de diseño obtenido no puede ser menor que el espectro mínimo establecido para cada zona en la Microzonificación Sísmica de Bogotá.**





Este numeral se revisará una vez sean aclaradas la observaciones de los numerales 5.4 y 5.6.

	<b>CONCEPTO TÉCNICO DE REVISIÓN DE ESTUDIOS DE RESPUESTA DE AMPLIFICACIÓN LOCAL DE ONDAS SÍSMICAS</b>	Código:	GPR-FT-09
		Versión:	01
		Código Documental:	

## 6 CONCLUSIONES Y RECOMENDACIONES

Como resultado de la presente revisión, se concluye que el estudio de respuesta local de amplificación de ondas sísmicas del proyecto en referencia está incompleto a la luz de los requerimientos mínimos consignados en el Decreto 193 de 2006. Para poder conocer con certeza la validez de los espectros de respuesta obtenidos y del recomendado en el estudio evaluado, primero deben aclararse y complementarse los puntos antes mencionados.

Una vez realizadas las correcciones y aclaraciones solicitadas, se recomienda enviar el estudio nuevamente a la Dirección de Prevención y Atención de Emergencias, con el fin de emitir concepto de cumplimiento, de acuerdo con lo estipulado en el Decreto 193 de 2006.

<b>Elaboró:</b>  <b>Nombre:</b> CARLOS JAVIER PEDRAZA ALFONSO. Profesión: Ingeniero Civil, MSc Geotecnia. Matrícula Profesional: M.P. 15202098211BYC.	<b>Revisó:</b>  <b>Nombre:</b> CESAR FERNANDO PEÑA Coordinación de Conceptos Técnicos
<b>Aprobó:</b>  <b>Nombre:</b> GERMÁN BARRETO ARCINIEGAS Subdirección de Investigación y Desarrollo	<b>Vo.Bo:</b>  <b>Nombre:</b> GUILLERMO ESCOBAR CASTRO Dirección