



ALCALDIA MAYOR  
DE BOGOTA D.C

Secretaría  
GOBIERNO

DIRECCIÓN DE PREVENCIÓN Y ATENCIÓN DE EMERGENCIAS

**CONCEPTO TÉCNICO No. CT – 4736 de 2007**  
**ADENDO No 1 al CONCEPTO TECNICO No. 4445**

## 1. INFORMACIÓN GENERAL

**ENTIDAD SOLICITANTE:** Dr. NORA CORTES CUELLAR  
Curador Urbano No. 4

**LOCALIDAD:** 3 SANTA FE

**BARRIO:** La Macarena

**PROYECTO:** **CONJUNTOS RESIDENCIALES SAN DIEGO II Y III**

**DIRECCIÓN:** Avenida Circunvalar y Carrera 3A entre Calles 30 y 30A

**UPZ:** 92 La Macarena

**ÁREA (Ha):** 0.5

**TIPO DE RIESGO:** Remoción en masa

**FECHA DE EMISIÓN:** Marzo de 2007

Este informe constituye el Adendo No. 1 por el cual se modifica el Concepto Técnico CT- 4445 de 2006, emitido por la Dirección de Prevención y Atención de Emergencias, correspondiente a la revisión del estudio de riesgo por movimientos en masa del proyecto CONJUNTOS RESIDENCIALES SAN DIEGO II Y III, dentro del trámite de solicitud de licencia de urbanismo en la Curaduría Urbana No 4, del Distrito Capital.

El presente adendo se elabora con el fin de aclarar la localización del proyecto "CONJUNTOS RESIDENCIALES SAN DIEGO II Y III".

## 2. ANTECEDENTES

La DPAE por intermedio de la Sociedad Colombiana de Geotecnia revisó el estudio particular de Amenaza y Riesgo por Fenómenos de Remoción en Masa del proyecto urbanístico CONJUNTOS RESIDENCIALES SAN DIEGO II Y III de la localidad de SANTA FE realizado por la Firma ALFONSO URIBE S. y CIA. Ltda., denominado ESTUDIO DE AMENAZA Y RIESGO POR PROCESOS DE REMOCIÓN EN MASA CONJUNTOS RESIDENCIALES SAN DIEGO II Y III

*Bogotá sin indiferencia*



ALCALDIA MAYOR  
DE BOGOTÁ D.C

Secretaría  
GOBIERNO

DIRECCIÓN DE PREVENCIÓN Y ATENCIÓN DE EMERGENCIAS

LOTES 3 Y 4 PREDIO LA MACARENA, sobre el cual, la Dirección de Prevención y Atención de Emergencias emitió el 01 de Agosto de 2006 el Concepto Técnico CT- 4445.

De acuerdo con la figura 1 en el concepto técnico CT4445, la localización general del proyecto San Diego II y III, corresponde a la Manzana 24 del barrio la Macarena; sin embargo, luego de verificar la localización de los predios en el ESTUDIO DE AMENAZA Y RIESGO POR PROCESOS DE REMOCIÓN EN MASA CONJUNTOS RESIDENCIALES SAN DIEGO II Y III LOTES 3 Y 4 PREDIO LA MACARENA, estos corresponden a los lotes 3 y 4, ubicados en la manzana 19, predio 12, con Código Homogéneo de Identificación Predial (CHIP): AAA0087LXMR, y manzana 25, predio 2, con Código Homogéneo de Identificación Predial (CHIP): AAA0087MRRU.

La Localización correcta del proyecto CONJUNTOS RESIDENCIALES SAN DIEGO II Y III se presenta en la figura 2.

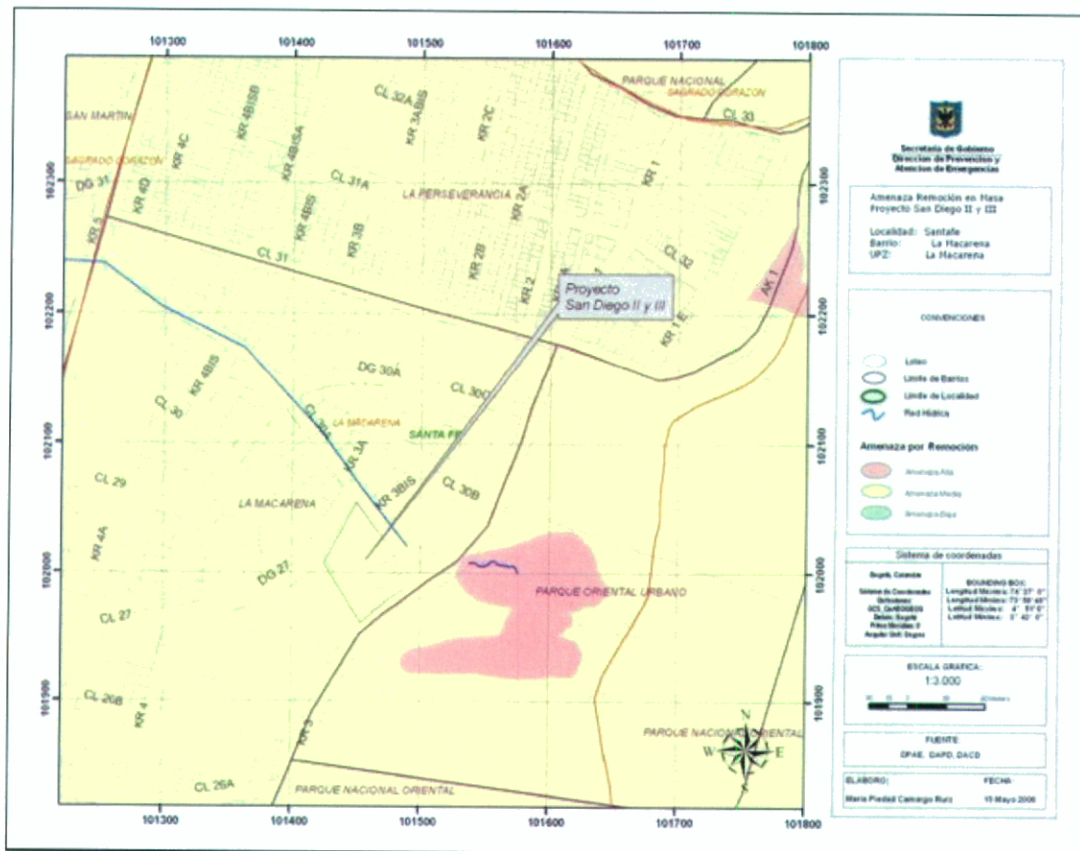


Figura 1. Localización General del Proyecto San Diego II y III – CT 4445





ALCALDIA MAYOR  
DE BOGOTA D.C

Secretaría  
GOBIERNO

DIRECCIÓN DE PREVENCIÓN Y ATENCIÓN DE EMERGENCIAS

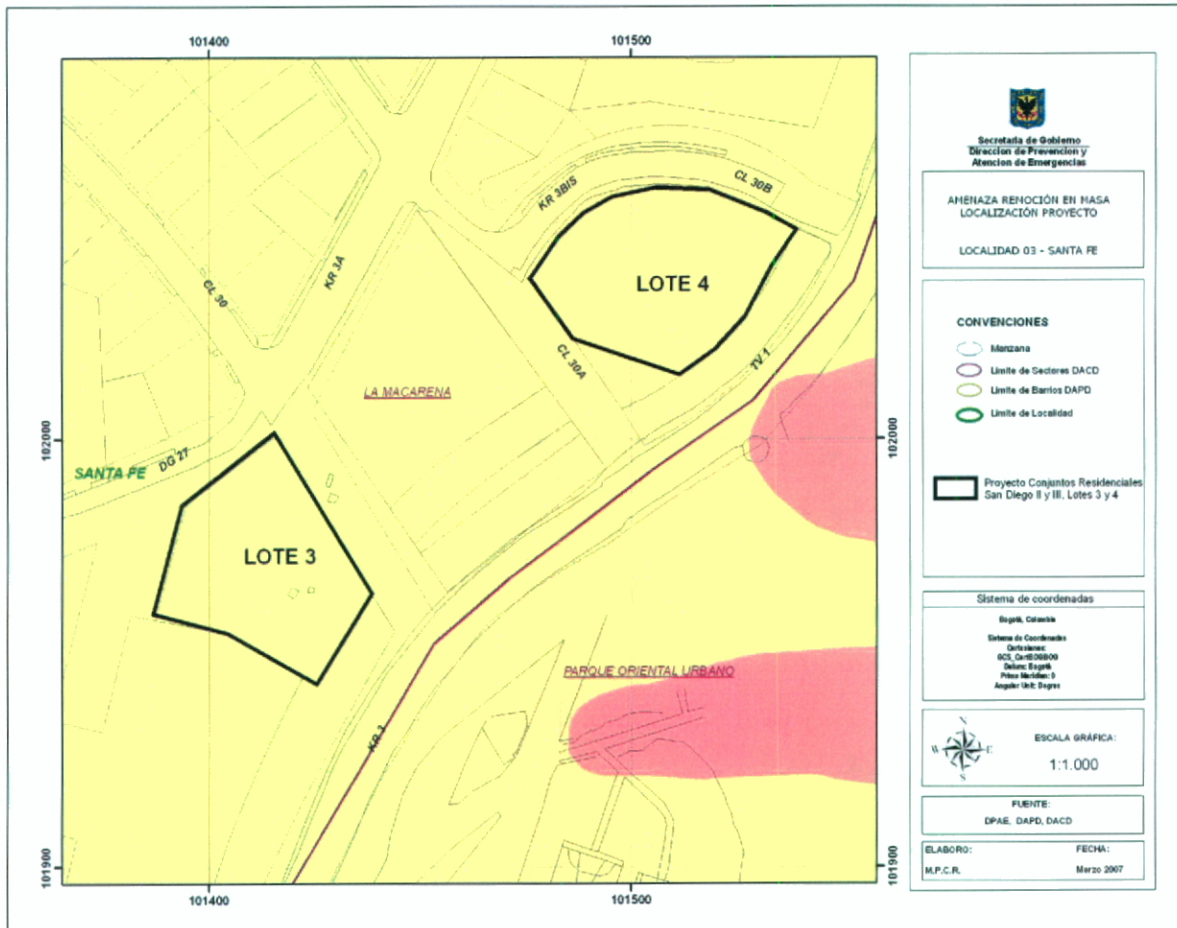


Figura 2. Localización General del Proyecto San Diego II y III.

### 3. CONCLUSIONES Y RECOMENDACIONES

De acuerdo con el ESTUDIO DE AMENAZA Y RIESGO POR PROCESOS DE REMOCIÓN EN MASA CONJUNTOS RESIDENCIALES SAN DIEGO II Y III LOTES 3 Y 4 PREDIO LA MACARENA El proyecto urbanístico CONJUNTOS RESIDENCIALES SAN DIEGO II Y III, se localiza en el lote 3, ubicado en la manzana 19, predio 12, con Código Homogéneo de Identificación Predial (CHIP):

**Bogotá** *in indiferencia*






ALCALDIA MAYOR  
DE BOGOTA D.C

Secretaría  
GOBIERNO

**DIRECCIÓN DE PREVENCIÓN Y ATENCIÓN DE EMERGENCIAS**

AAA0087LXMR, y en el lote 4, ubicado en la manzana 25, predio 2, con Código Homogéneo de Identificación Predial (CHIP): AAA0087MRRU., del barrio la Macarena, de la localidad de Santa Fe.

El concepto técnico CT – 4445 continua siendo valido, exceptuando la figura 1. Localización General del Proyecto San Diego II y III, presentada en el numeral 3. Generalidades del Proyecto San Diego II y III.

Elaboró	<b>LUIS ALFREDO GONZÁLEZ MORANTES</b> Ingeniero Civil MI(c) Geotecnia M. P. 25202102039 CND	
Revisó	<b>DIANA PATRICIA ARÉVALO SANCHEZ</b> Coordinadora Grupo Estudios Técnicos y Conceptos	
Aprobó	<b>GUILLERMO ÁVILA ÁLVAREZ</b> Subdirector Área Investigación y Desarrollo	
Vo. Bo.	<b>DIANA MARCELA RUBIANO VARGAS</b> Directora	