



ALCALDÍA MAYOR
DE BOGOTÁ D.C.

Secretaría
GOBIERNO

DIRECCIÓN DE PREVENCIÓN Y ATENCIÓN DE EMERGENCIAS

CONCEPTO TÉCNICO No. CT - 4667

1. GENERALIDADES

Localidad	2. CHAPINERO
UPZ	88 El Refugio
Barrio	EMAUS
Dirección	CALLE 69 # 4 – 24, 32, 36
CHIP	AAA0089AXYX, AAA0089AXXR y AAA0089AXWF
Información Catastral	Manzana No. 11, Lotes 05, 04 y 03
Fecha de Visita	19 de Enero de 2007
Área (Ha)	0.093
Solicitante	Curaduría Urbana No. 4
Población beneficiada	120 personas aproximadamente
Tipo de Amenaza	Remoción en Masa

De acuerdo con el Artículo 141 del Decreto 190 de 2004 el cual compila los decretos 619 de 2000 y el 469 de 2003, donde se define y se revisa el Plan de Ordenamiento Territorial de Bogotá D.C. "Condicionamientos para adelantar procesos de urbanismo y construcción en zonas de amenaza o riesgo alto y medio", se establece que para la solicitud de licencias de urbanismo se debe anexar el estudio detallado de amenaza y riesgo por movimientos en masa para el futuro desarrollo, el cual debe incluir el diseño de las medidas de mitigación. Estos estudios deben cumplir con los términos de referencia establecidos para tal fin por la Dirección de Prevención y Atención de Emergencias de la Secretaría de Gobierno de la Alcaldía Mayor de Bogotá D.C., DPAAE, en concordancia con lo establecido en el literal b del numeral 1 del Artículo 141 del Decreto 190 de 2004.

De acuerdo con el plano normativo de Amenaza por remoción en masa del Plan de Ordenamiento Territorial de Bogotá – POT (Decreto 190 de 2004, por el cual se compilan los decretos 619 de 2000 y 469 de 2003), el sector donde se localiza el Proyecto se encuentra en una zona de AMENAZA MEDIA por procesos de remoción en masa (Figura No.1).

En este contexto, las especificaciones técnicas en cuanto a la necesidad de una o dos fases para el desarrollo del Estudio, se aplicarán de acuerdo con el tipo de licencia solicitada y de estudios previos de acuerdo con los criterios relacionados en la Tabla No 1, Artículo Quinto, de la Resolución



ALCALDÍA MAYOR
DE BOGOTÁ D.C.

Secretaría
GOBIERNO

DIRECCIÓN DE PREVENCIÓN Y ATENCIÓN DE EMERGENCIAS

227 de 2006, es así como para urbanizaciones consolidadas y aprobadas fuera del marco del POT (No tienen estudio detallado de amenaza y riesgo) que adelanten trámite de Licenciamiento de Construcción en modalidad de obra nueva, se deberá solicitar concepto a la Dirección de Prevención y Atención de Emergencias – DPAE.

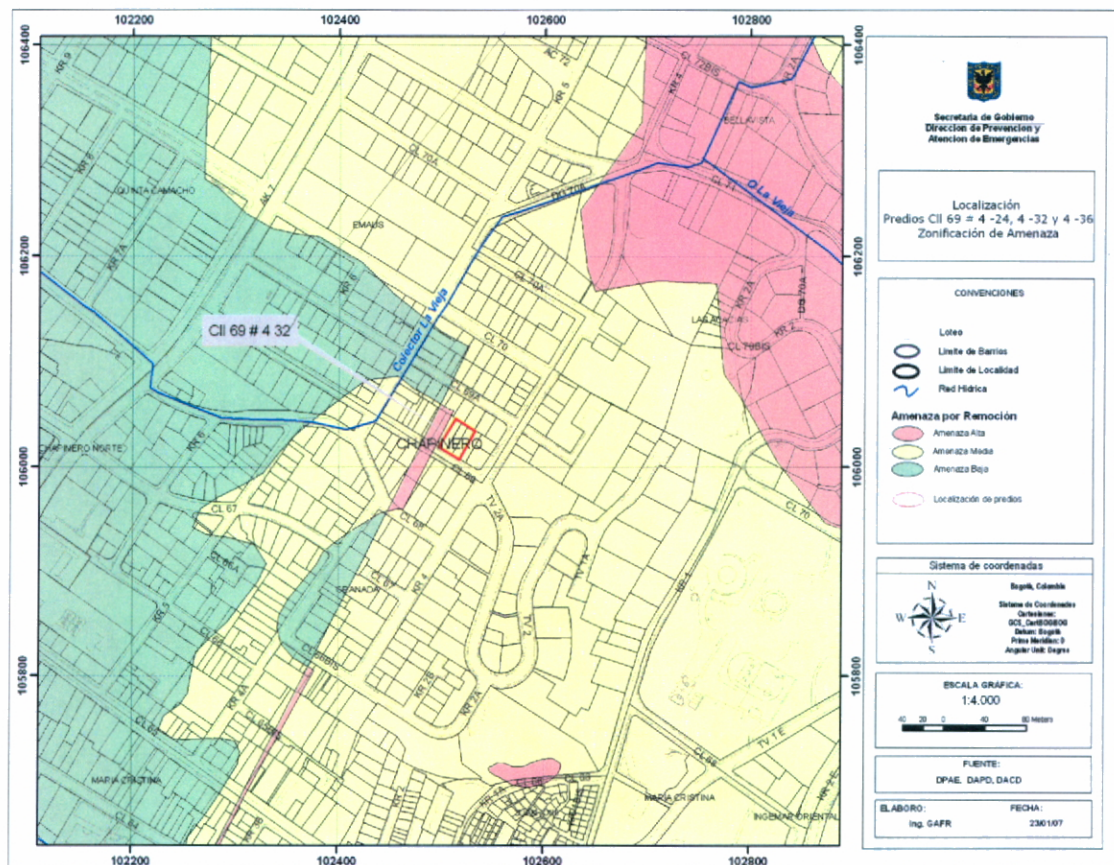


Figura No.1 – Localización del Proyecto “CALLE 69 # 4 – 24”, en el Plano Normativo de Amenaza por Remoción en Masa del P.O.T.



ALCALDÍA MAYOR
DE BOGOTÁ D.C.

Secretaría
GOBIERNO

DIRECCIÓN DE PREVENCIÓN Y ATENCIÓN DE EMERGENCIAS

2. ALCANCE Y LIMITACIONES

Las conclusiones y recomendaciones del presente Concepto, están basadas en la revisión de antecedentes que reposan en la DPAE y en las características físicas observadas durante la inspección visual, llevada a cabo en la zona del proyecto, la cual es necesariamente limitada; por lo tanto, pueden presentarse situaciones, condiciones o fenómenos no detectables que se escapan del alcance de este concepto. Su vigencia es temporal, mientras no se modifiquen significativamente las condiciones del sector. El objetivo primordial es identificar las condiciones físicas de la zona, para evaluar la susceptibilidad de la misma a presentar procesos de inestabilidad y definir la necesidad de realizar un estudio detallado de amenaza y riesgo por procesos de remoción en masa (Fase II, Resolución No.227 de 2006).

3. DESCRIPCIÓN DEL PROYECTO

De acuerdo con la información suministrada en el oficio del solicitante así como en la visita realizada el día 19 de Enero de 2007, el proyecto a construirse en la CALLE 69 # 4 – 24, 32 y 36, contempla la construcción y adecuación de una edificación de siete (7) pisos y sótano, a la cual se le dará un uso residencial; la intervención planea la ejecución de cortes acorde con los sótanos proyectados, de los cuales se desconoce su altura final.

4. DESCRIPCIÓN FÍSICA DEL SECTOR

El Proyecto para la construcción de la mencionada edificación se encuentra localizado en un sector consolidado de viviendas y comercial, sobre una pendiente baja, en una zona de la Localidad de Chapinero, donde las vías aledañas se encuentran pavimentadas y se observa la existencia de obras para el manejo de las aguas superficiales.

Desde el punto de vista geológico la zona visitada se encuentra sobre la Unidad Terraza Alta de la Formación Sabana, que según el estudio de Zonificación por Inestabilidad del Terreno Para Diferentes Localidades en la Ciudad de Santa fe de Bogotá D.C., (Ingeocim - Fopae, 1998), consiste en materiales arcillosos y limosos de origen fluviolacustre, transportados y depositados en las zonas de transición entre las formaciones rocosas y las zonas planas.

El uso que se le ha dado a los predios donde se construirá el proyecto en mención ha sido netamente urbano (Foto No.1), es así como actualmente, en el predio que ocupará el proyecto, se encuentra construida tres edificaciones de dos niveles cada una que actualmente no están



ALCALDÍA MAYOR
DE BOGOTÁ D.C.

Secretaría
GOBIERNO

DIRECCIÓN DE PREVENCIÓN Y ATENCIÓN DE EMERGENCIAS

ocupadas y que serán demolidas; en el momento de la visita, no se observan evidencias de daños que puedan comprometer su habitabilidad bajo cargas normales de servicio.



Foto No. 1. Aspecto de los predios donde se llevará a cabo el proyecto de la calle 69 No. 4 - 24, 32 y 36

5. CONCLUSIONES Y RECOMENDACIONES

Considerando los aspectos observados y evaluados en este concepto técnico se considera que para la construcción del proyecto localizado en la CALLE 69 # 4 - 24 de la Localidad de Chapinero, **NO SE REQUIERE** adelantar la FASE II del estudio detallado de amenaza y riesgo por remoción en masa, de acuerdo con lo establecido en la Resolución 227 de 2006; sin embargo, esto no exime al constructor responsable del cumplimiento del resto de la normatividad vigente (Norma Sismo Resistente - Código de Construcción - Resolución de Legalización, etc.).

Desde el punto de vista de riesgo por remoción en masa, la DPAE recomienda la realización de un estudio geotécnico y de cimentaciones que cumpla con los requisitos establecidos en la Norma Colombiana de Construcciones Sismoresistentes NSR - 98 y en especial lo establecido en el título H de la misma. Dicho estudio debe contemplar la evaluación de estabilidad de las intervenciones y



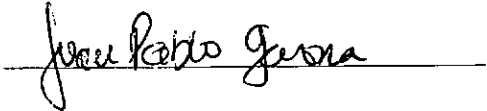


ALCALDÍA MAYOR
DE BOGOTÁ D.C.

Secretaría
GOBIERNO

DIRECCIÓN DE PREVENCIÓN Y ATENCIÓN DE EMERGENCIAS

el diseño de las medidas de estabilización correspondientes; para los cortes, se tendrán en cuenta los empujes de tierra generados por condiciones morfológicas, los esfuerzos inducidos por eventos sísmicos, así como las sobrecargas generadas por las edificaciones y vías adyacentes; en las zonas del predio donde se considere la construcción de rellenos, se debe garantizar que estos quedaran debidamente confinados y con la configuración geotécnica adecuada para su estabilidad.

El diseño geotécnico debe garantizar en todo momento la estabilidad general del lote y su entorno, lo cual es competencia del responsable del proyecto.

Elaboró	JUAN PABLO GAONA GÓMEZ Ingeniero Civil M. P. 25202 – 68121 CND	
Revisó	DIANA PATRICIA ARÉVALO SÁNCHEZ Coordinadora Grupo Estudios Técnicos y Conceptos	
Aprobó	GUILLERMO ÁVILA ÁLVAREZ Subdirector Área Investigación y Desarrollo	
Vo. Bo.	DIANA MARCELA RUBIANO VARGAS Directora	