

	<b>CONCEPTO TÉCNICO PARA REASENTAMIENTOS</b>	<b>Código:</b>	GAR-FT-30
		<b>Versión:</b>	01
		<b>Fecha de revisión:</b>	01/08/2014

## 1 INFORMACIÓN DE REFERENCIA

<b>1.1 CONCEPTO TÉCNICO N°. CT:</b>	CT-8264 ADENDA 2 AL CT-7528
<b>1.2 ÁREA:</b>	SUBDIRECCIÓN DE ANÁLISIS DE RIESGOS Y EFECTOS DEL CAMBIO CLIMÁTICO
<b>1.3 COORDINACIÓN:</b>	CONCEPTOS PARA LA PLANIFICACIÓN TERRITORIAL Y SECTORIAL
<b>1.4 CARTA REMISORIA N° CR.</b>	CR-28567

## 2 INFORMACIÓN GENERAL

<b>2.1 LOCALIDAD:</b>	19 – CIUDAD BOLIVAR
<b>2.2 UPZ/UPR:</b>	66 – SAN FRANCISCO, 67 – LUCERO, RURAL BOGOTÁ
<b>2.3 BARRIO:</b>	BELLA FLOR, BELLA FLOR SUR, CANDELARIA LA NUEVA, EL MIRADOR, EL SATÉLITE, JUAN JOSÉ RONDÓN, JUAN PABLO II, LA TORRE, LOS SAUCES HORTALIZAS, SAN FRANCISCO, VILLA GLORIA Y VILLAS DEL DIAMANTE.
<b>2.4 QUEBRADA:</b>	LIMAS
<b>2.5 LONGITUD DE LA QUEBRADA (m):</b>	11600 (APROXIMADAMENTE)
<b>2.6 LONGITUD DE TRAMO ANALIZADO (m):</b>	4000 METROS (APROXIMADAMENTE)
<b>2.7 No. PREDIOS IDENTIFICADOS:</b>	636 (vacíos y construidos)
<b>2.8 FECHA DE EMISIÓN:</b>	23 DE OCTUBRE DE 2017
<b>2.9 TIPO DE AMENAZA:</b>	AVENIDAS TORRENCIALES E INUNDACIÓN
<b>2.10 VIGENCIA:</b>	TEMPORAL, MIENTRAS NO SE MODIFIQUEN SIGNIFICATIVAMENTE LAS CONDICIONES FÍSICAS Y DE OCUPACIÓN DEL SECTOR

 <p>ALCALDÍA MAYOR DE BOGOTÁ D.C. ALBERTO U. VALENTÍN Instituto Especial de Censura de Riesgos y Gestión del Territorio</p>	<h2>CONCEPTO TÉCNICO PARA REASENTAMIENTOS</h2>	<b>Código:</b>	GAR-FT-30
		<b>Versión:</b>	01
		<b>Fecha de revisión:</b>	01/08/2014

### 3 INTRODUCCIÓN

Este documento ha sido elaborado en atención a la comunicación interna 2017IE3162 y el radicado 2017ER11894 y con el objetivo recomendar al Programa de Reasentamiento de Familias en Alto Riesgo No Mitigable los predios de la carrera 23A No. 65 -78 Sur, Carrera 23A No. 65 -74 Sur y Carrera 23A No. 65 -70 Sur por encontrarse dentro de la zona de amenaza por avenidas torrenciales delimitada por el CT-7528 (adendado por el CT-8035), predios que no fueron recomendados al programa de reasentamiento en el concepto en mención, por encontrarse en proceso de adquisición por la Empresa De Acueducto, Alcantarillado y Aseo de Bogotá EAB. Conforme al radicado 2017ER11894 de la EAB, se informa que no fueron adquiridos dado que no se requirieron para la ejecución de la obra.

Cabe aclarar que en el predio identificado en el comunicación de la Empresa de Acueducto, Alcantarillado y Aseo de Bogotá No. S-2017-118155 (Radicado IDIGER 2017ER11894) con el CHIP: AAA0022SLOM con dirección Carrera 23A No. 65 -76 Sur, consultada la base de datos de la Unidad Administrativa Especial de Catastro Distrital corresponde a Carrera 23A No. 65 -74 Sur nomenclatura que se mantiene en el presente concepto.

Como resultado de los ajustes realizados, se modifican las siguientes tablas del CT-7528 (adendado por el CT-8035): la Tabla 15 que relaciona los predios incluidos en el polígono priorizado en zona de amenaza alta por avenidas torrenciales e inundación, la Tabla 17 titulada " Predios en proceso de negociación o comprados por la Empresa de Agua, Alcantarillado y Aseo de Bogotá- EAB" y la Tabla 31 que corresponde al listado de viviendas recomendadas al programa de reasentamiento (423 recomendados al programa de reasentamiento de familias).

### 4 ALCANCE Y LIMITACIONES

- Realizar el ajuste de la Tabla 15 que relaciona los predios incluidos en el polígono priorizado en zona de amenaza alta por avenidas torrenciales e inundación, la Tabla 17 titulada "Predios en proceso de negociación o comprados por la Empresa de Agua, Alcantarillado y Aseo de Bogotá- EAB" y la Tabla 31 que corresponde al listado de viviendas recomendadas al programa de reasentamiento, con base a la información suministrada por la EAB.
- En el marco de la presente adenda aclaratoria no se actualiza, ni modifica la condición de amenaza alta por avenidas torrenciales e inundaciones de la quebrada Limas identificada en el CT-7528.
- El presente documento mantiene la información técnica, descripciones, conclusiones y recomendaciones, citadas en el CT-7528.

### 5 ACLARACIONES

#### 5.1 ACLARACIÓN DE PREDIOS IDENTIFICADOS EN ZONA DE AMENAZA ALTA POR AVENIDAS TORRENCIALES

En la Tabla 15 del CT-8035 (adenda del CT-7528) "*Predios identificados en zona de amenaza alta por avenidas torrenciales e inundación de la quebrada Limas*" se identificaron 636 predios priorizados en amenaza alta por avenidas torrenciales e inundación de la quebrada Limas; de acuerdo al radicado 2017ER11894 y la comunicación interna 2017IE3162 es necesario actualizar la información de los tres (3) predios que no fueron adquiridos por la Empresa de Acueducto y Alcantarillado.

En la siguiente tabla se presenta los predios con la condición establecida en la Tabla 15 del CT-8035 (adenda del CT-7528).




 <p>ALCALDÍA MAYOR DE BOGOTÁ D.C. AMBIENTE Instituto Distrital de Gestión de Riesgos y Cambio Climático</p>	<h2>CONCEPTO TÉCNICO PARA REASENTAMIENTOS</h2>	<b>Código:</b>	GAR-FT-30
		<b>Versión:</b>	01
		<b>Fecha de revisión:</b>	01/08/2014

Tabla 15 del CT-8035 (adenda del CT-7528). Predios identificados en zona de amenaza alta por avenida torrencial de la quebrada Limas.

Ítem	Código del Barrio	Manzana Catastro	Lote Catastro	Barrio	Chip	Dirección	Predio Construido	Incluido al Programa de Reasentamiento	EAB
41	2515	5	21	SAN FRANCISCO	AAA0022SLNX	KR 23A 65 78 SUR	SI	NO	SI
42	2515	5	22	SAN FRANCISCO	AAA0022SLOM	KR 23A 65 74 SUR	SI	NO	SI
43	2515	5	23	SAN FRANCISCO	AAA0022SLPA	KR 23A 65 70 SUR	SI	NO	SI

De acuerdo con lo anterior se aclara la información de los tres (3) registros de la Tabla 15 del CT-8035 (adenda del CT-7528), conforme la condición de adquisición por el acueducto, como se presenta en la siguiente tabla.

Aclaración Tabla 15 del CT-8035 (adenda del CT-7528). Predios identificados en zona de amenaza alta por avenida torrencial de la quebrada Limas.

Ítem	Código del Barrio	Manzana Catastro	Lote Catastro	Barrio	Chip	Dirección	Predio Construido	Incluido al Programa de Reasentamiento	EAB
41	2515	5	21	SAN FRANCISCO	AAA0022SLNX	KR 23A 65 78 SUR	SI	NO	NO
42	2515	5	22	SAN FRANCISCO	AAA0022SLOM	KR 23A 65 74 SUR	SI	NO	NO
43	2515	5	23	SAN FRANCISCO	AAA0022SLPA	KR 23A 65 70 SUR	SI	NO	NO

## 5.2 ACLARACIÓN DE PREDIOS ADQUIRIDOS O QUE ESTÁN EN PROCESO DE ADQUISICIÓN POR LA EMPRESA DE ACUEDUCTO Y ALCANTARILLADO DE BOGOTÁ – EAB

En la Tabla 17 del CT-7528 se relacionaron 100 predios que fueron adquiridos o están en proceso de adquisición por la Empresa de Acueducto y Alcantarillado de Bogotá – EAB, pero considerando el radicado 2017ER11894 se deben extraer de esta tabla los predios que no fueron adquiridos por la EAB, dichos registros son:

Registros a excluir del listado predios en proceso de negociación o comprados por la Empresa de Agua, Alcantarillado y Aseo de Bogotá

No	Barrio	Manzana	Predio	Nombre del Barrio	Dirección	Matricula	CHIP
41	2515	5	21	SAN FRANCISCO	KR 23A 65 78 SUR	050S40252770	AAA0022SLNX
42	2515	5	22	SAN FRANCISCO	KR 23A 65 74 SUR	050S40252769	AAA0022SLOM
43	2515	5	23	SAN FRANCISCO	KR 23A 65 70 SUR	050S00642779	AAA0022SLPA

Por otra parte el CT – 8035, adenda al CT-7528, excluyó el registro No. 77 correspondiente al predio localizado en la dirección KR 20 68 39 S (CHIP AAA0022UYPP).

De acuerdo con lo anterior la Tabla 17 del CT-7528 queda con un total de **96** registros, los cuales se relacionan a continuación

Tabla 17. Predios en proceso de negociación o comprados por la Empresa de Agua, Alcantarillado y Aseo de Bogotá

No	Barrio	Manzana	Predio	Nombre del Barrio	Dirección	Estado	Matricula	CHIP
1	2515	1	1	SAN FRANCISCO	KR 22A 65 37 SUR	Adquirido/Disponibile	050S40459237	AAA0022SLWW
2	2515	1	2	SAN FRANCISCO	KR 22 A 65-35 S	Adquirido/Disponibile	050S205852	AAA0022SLUH
3	2515	1	3	SAN FRANCISCO	KR 22 A 65 23 S	Adquirido/Disponibile	050S40167815	AAA0022SLTD
4	2515	2	5	SAN FRANCISCO	KR 22A 65 80 SUR	Adquirido/Disponibile	050S00382712	AAA0022SMDM
5	2515	2	6	SAN FRANCISCO	KR 22A 65 74 SUR	Adquirido/Disponibile	050S00123555	AAA0022SMEA
6	2515	2	7	SAN FRANCISCO	KR 22A 65 64 SUR	Adquirido/Disponibile	050S40459577	AAA0022SMFT
7	2515	2	8	SAN FRANCISCO	KR 22 65 73 SUR	Adquirido/Disponibile	050S40459256	AAA0022SNDE
8	2515	2	9	SAN FRANCISCO	KR 22 65 75 SUR	Adquirido/Disponibile	050S00046214	AAA0022SNEP
9	2515	2	10	SAN FRANCISCO	KR 22 65 85 SUR	Expropiacion	050S24301	AAA0022SNFZ





ALCALDÍA MAYOR  
DE BOGOTÁ D.C.  
AMBIENTE  
Instituto Distrital de Gestión del Riesgo y Cambio Climático

## CONCEPTO TÉCNICO PARA REASENTAMIENTOS

**Código:** GAR-FT-30

**Versión:** 01

**Fecha de  
revisión:** 01/08/2014

No	Barrio	Manzana	Predio	Nombre del Barrio	Dirección	Estado	Matricula	CHIP
10	2515	3	1	SAN FRANCISCO	KR 21A 65 27 S	Adquirido/Disponible	050S40456421	AAA0022SOMS
11	2515	3	2	SAN FRANCISCO	KR 22 65 42 SUR	Adquirido/Disponible	050S40466317	AAA0022SNWW
12	2515	3	3	SAN FRANCISCO	KR 22 65 40 S	Adquirido/Disponible	050S00024285	AAA0022SNXS
13	2515	3	4	SAN FRANCISCO	KR 22 65 32 S	Adquirido/Disponible	050S00290350	AAA0022SNYN
14	2515	3	5	SAN FRANCISCO	KR 22 65 24 S	Adquirido/Disponible		AAA0022SNZE
15	2515	3	13	SAN FRANCISCO	KR 21A 65 11 S	Adquirido/Disponible	050S00074368	AAA0022SOJH
16	2515	3	15	SAN FRANCISCO	KR 21A 65 25S	En proceso	050S40470232	AAA0022SOLW
17	2515	3	18	SAN FRANCISCO	KR 21A 65 23 S	Adquirido/Disponible	050S24283	AAA0022SOKL
18	2515	3	19	SAN FRANCISCO	KR 22 65 48 SUR	Adquirido/Disponible	050S40470233	AAA0199FOTO
19	2515	4	2	SAN FRANCISCO	KR 21 A 65-16 S	Adquirido/Disponible	050S00099173	AAA0022SPLF
20	2515	4	3	SAN FRANCISCO	KR 21 A 65-10 S	Adquirido/Disponible	050S00156369	AAA0022SPMR
21	2515	4	8	SAN FRANCISCO	KR 21 65-09 S	Adquirido/Disponible	050S40223008	AAA0022SPSY
22	2515	4	9	SAN FRANCISCO	KR 21 65-17 S	Adquirido/Disponible	050S00403692	AAA0022SPTD
23	2515	5	1	SAN FRANCISCO	CL 65B SUR 22A 04	Adquirido/Disponible	050S00024286	AAA0022SKOE
24	2515	5	2	SAN FRANCISCO	CL 65B SUR 22A 10	Adquirido/Disponible	050S00068062	AAA0022SKRU
25	2515	5	3	SAN FRANCISCO	CL 65B SUR 22A 16	Adquirido/Disponible	050S00064314	AAA0022SKSK
26	2515	5	4	SAN FRANCISCO	CL 65B SUR 22A 24	Adquirido/Disponible	050S99170	AAA0022SKTO
27	2515	5	5	SAN FRANCISCO	CL 65B SUR 22A 32	En proceso	050-99169	AAA0022SKUZ
28	2515	5	6	SAN FRANCISCO	CL 65B SUR 22A 38	Adquirido/Disponible	050S00700509	AAA0022SKWF
29	2515	5	7	SAN FRANCISCO	CL 65B SUR 22A 46	Adquirido/Disponible	050S00088423	AAA0022SKXR
30	2515	5	8	SAN FRANCISCO	CL 65B SUR 22B 04	Adquirido/Disponible	050-68063	AAA0022SKYX
31	2515	5	9	SAN FRANCISCO	CL 65B SUR 22B 12	Adquirido/Disponible	050S00078947	AAA0022SKZM
32	2515	5	10	SAN FRANCISCO	CL 65B SUR 22B 18	Adquirido/Disponible	050S00484412	AAA0022SLAW
33	2515	5	11	SAN FRANCISCO	CL 65B SUR 22B 24	Adquirido/Disponible	050S00123553	AAA0022SLBS
34	2515	5	12	SAN FRANCISCO	CL 65B SUR 22B 30	Adquirido/Disponible	050S00370868	AAA0022SLCN
35	2515	5	13	SAN FRANCISCO	CL 65B SUR 22B 38	Adquirido/Disponible	050S00126825	AAA0022SLDE
36	2515	5	14	SAN FRANCISCO	CL 65B SUR 22B 44	Adquirido/Disponible	050S00547467	AAA0022SLEP
37	2515	5	15	SAN FRANCISCO	CL 65B SUR 23 06	Adquirido/Disponible	050S68059	AAA0022SLFZ
38	2515	5	16	SAN FRANCISCO	CL 65B SUR 23 08	Adquirido/Disponible	050S613109	AAA0022SLHK
39	2515	5	17	SAN FRANCISCO	CL 65B SUR 23 14	Adquirido/Disponible	050S00068066	AAA0022SLJZ
40	2515	5	18	SAN FRANCISCO	CL 65B SUR 23 20	Adquirido/Disponible	050S00068058	AAA0022SLKC
41	2515	5	29	SAN FRANCISCO	DG 65 A SUR 22 A 95	Adquirido/Disponible	050S40267508	AAA0022SLXS
42	2515	6	8	SAN FRANCISCO	KR 22 A 65 54 S	Adquirido/Disponible	050S0	AAA0022SMHY
43	2515	6	9	SAN FRANCISCO	KR 22 A 65 50 S	Adquirido/Disponible	050S00000000	AAA0022SMJH
44	2515	6	10	SAN FRANCISCO	KR 22A 65 48 SUR	Adquirido/Disponible	050S40194217	AAA0022SMKL
45	2515	6	23	SAN FRANCISCO	KR 22 65 41 S	Adquirido/Disponible	050S40193252	AAA0022SNBS
46	2515	6	24	SAN FRANCISCO	KR 22 65 53 S	Adquirido/Disponible	050S00145675	AAA0022SNCN
47	2515	7	7	SAN FRANCISCO	KR 22 65 76 S	Adquirido/Disponible	050S40249037	AAA0022SNSY
48	2515	7	8	SAN FRANCISCO	KR 22 65 66 S	Adquirido/Disponible	050S46213	AAA0022SNTD
49	2515	7	9	SAN FRANCISCO	KR 22 65 60 SUR	Expropiacion	050S174834	AAA0022SNUH
50	2515	7	25	SAN FRANCISCO	KR 21A 65 51 S	Adquirido/Disponible	050-40471541	AAA0022SONN
51	2515	7	26	SAN FRANCISCO	KR 21A 65 55 S	Adquirido/Disponible	050S00587223	AAA0022SOOE
52	2515	7	27	SAN FRANCISCO	KR 21A 65 59 S	Adquirido/Disponible	050S00099174	AAA0022SOPP
53	2515	7	28	SAN FRANCISCO	KR 21A 65 65 SUR	Adquirido/Disponible	050S00078940	AAA0022SORU
54	2515	7	33	SAN FRANCISCO	KR 21A 65 47 SUR	Adquirido/Disponible		AAA0185LXRU
55	2515	8	10	SAN FRANCISCO	KR 21A 65 56 SUR	Adquirido/Disponible	050S00748720	AAA0022SPJZ
56	2515	8	11	SAN FRANCISCO	KR 21A 65 50 SUR	Adquirido/Disponible	050S00088424	AAA0022SPKC



## CONCEPTO TÉCNICO PARA REASENTAMIENTOS

<b>Código:</b>	<b>GAR-FT-30</b>
<b>Versión:</b>	<b>01</b>
<b>Fecha de revisión:</b>	<b>01/08/2014</b>

No	Barrio	Manzana	Predio	Nombre del Barrio	Dirección	Estado	Matricula	CHIP
57	2515	8	21	SAN FRANCISCO	KR 21 65-37 S	Adquirido/Disponible	050S40456088	AAA0022SPWW
58	2515	8	22	SAN FRANCISCO	KR 21 65 47 SUR	Adquirido/Disponible	050S00174838	AAA0022SPXS
59	2515	8	23	SAN FRANCISCO	KR 21 65 51 SUR	Adquirido/Disponible	050S00700510	AAA0022SPYN
60	2515	8	24	SAN FRANCISCO	KR 21 65 59 S	Expropiacion	050S00847259	AAA0022SPZE
61	2515	8	30	SAN FRANCISCO	KR 21A 65 46 SUR	Adquirido/Disponible	050S40477481	AAA0194ZSSY
62	2515	9	9	SAN FRANCISCO	KR 21 65 38 S	Adquirido/Disponible	050S	AAA0022SRSY
63	2515	9	10	SAN FRANCISCO	KR 21 65-32 S	Adquirido/Disponible	050S00347095	AAA0022SRTD
64	2515	9	11	SAN FRANCISCO	KR 21 65-20 S	Adquirido/Disponible	050S40220761	AAA0022SRUH
65	2515	9	20	SAN FRANCISCO	KR 20F 65 39 S	Adquirido/Disponible	050S40139839	AAA0022SSEA
66	2515	9	21	SAN FRANCISCO	KR 20 F 65-45 S	Adquirido/Disponible	050S40172268	AAA0022SSFT
67	2515	9	22	SAN FRANCISCO	KR 20 F 65-53 S	Adquirido/Disponible	050S00587224	AAA0022SSHY
68	2515	9	23	SAN FRANCISCO	KR 20 F 65-55 S	En proceso	050S40319956	AAA0022SSJH
69	2515	9	24	SAN FRANCISCO	KR 20 F 65-63S	Adquirido/Disponible	050S40476760	AAA0022SSKL
70	2515	10	7	SAN FRANCISCO	KR 20F 65 72 S	Adquirido/Disponible	050S00527694	AAA0022SSYX
71	2515	10	29	SAN FRANCISCO	KR 20D 65 73 S	Adquirido/Disponible	050-00000000	AAA0022STYN
72	2515	11	1	SAN FRANCISCO	KR 20D 65 98 S	Adquirido/Disponible		
73	2515	11	29	SAN FRANCISCO	KR 20D 65 86 SUR	Adquirido/Disponible	050S40471540	AAA0022SUDM
74	2515	48	6	SAN FRANCISCO	KR 20 68B 16 SUR	Adquirido/Disponible		AAA0022UZOM
75	2515	48	7	SAN FRANCISCO	KR 20 68B 06 SUR	Adquirido/Disponible		AAA0022UZPA
76	2515	48	32	SAN FRANCISCO	KR 19 G 68-81 S	Adquirido/Disponible		AAA0022WATO
77	2515	48	34	SAN FRANCISCO	KR 19G 68 83 SUR IN 1	Adquirido/Disponible		AAA0022WAWF
78	2515	49	5	SAN FRANCISCO	KR 19G 68 80 SUR	Adquirido/Disponible		AAA0022WBDE
79	2515	49	29	SAN FRANCISCO	KR 19F 68 85 SUR	Adquirido/Disponible		AAA0022WCMS
80	2515	53	5	SAN FRANCISCO	KR 21 65 76 SUR	Expropiacion	050S396844	AAA0022SRNX
81	2515	53	6	SAN FRANCISCO	KR 21 65 72 SUR	Adquirido/Disponible	050S00123552	AAA0022SROM
82	2515	53	7	SAN FRANCISCO	KR 21 65-66 S	Expropiacion	050S40211073	AAA0022SRPA
83	2515	53	8	SAN FRANCISCO	KR 21 65 64 SUR	Adquirido/Disponible	050S40466978	AAA0022SRRJ
84	2515	53	9	SAN FRANCISCO	KR 20 F 65-77 S	Adquirido/Disponible		
85	2515	53	10	SAN FRANCISCO	KR 20 F 65-79 S	Adquirido/Disponible	050S40456434	AAA0022SSMS
86	2515	54	1	SAN FRANCISCO	KR 19F 68 96 SUR	Adquirido/Disponible		AAA0022WFTD
87	2515	55	4	SAN FRANCISCO	TV 23 64B 14 SUR	En proceso	050S00526030	AAA0022WJNX
88	2515	56	6	SAN FRANCISCO	KR 20F 65 86 S	Adquirido/Disponible	050S40456419	AAA0022SSXR
89	2515	56	7	SAN FRANCISCO	KR 20D 65 91 S	Adquirido/Disponible	050S0	AAA0022STZE
90	2515	56	8	SAN FRANCISCO	KR 20D 65 95 S	Adquirido/Disponible	050S00500771	AAA0022SUAF
91	2515	57	3	SAN FRANCISCO	CL 68D SUR 19G 26	Adquirido/Disponible		AAA0022UZLF
92	2515	57	5	SAN FRANCISCO	KR 20 68B 26 SUR	Adquirido/Disponible		AAA0022UZNX
93	2515	57	6	SAN FRANCISCO	KR 19G 68 91 SUR	Adquirido/Disponible		AAA0022WAUZ
94	2515	98	4	SAN FRANCISCO	CL 68B SUR 20 15	Adquirido/Disponible	050S40031139	AAA0022WTPA
95	2515	98	5	SAN FRANCISCO	KR 20 68B 05 SUR	Adquirido/Disponible		AAA0022WTSY
96	2515	98	6	SAN FRANCISCO	KR 20 68B 11 SUR	Adquirido/Disponible	050S40452100	AAA0022WTDD





ALCALDÍA MAYOR  
DE BOGOTÁ D.C.  
AMBIENTE  
Unidad Ciudadana, del Cambio de Planificación  
y Gestión Urbana

## CONCEPTO TÉCNICO PARA REASENTAMIENTOS

<b>Código:</b>	GAR-FT-30
<b>Versión:</b>	01
<b>Fecha de revisión:</b>	01/08/2014

### 5.3 ACLARACION DE PREDIOS RECOMENDADOS AL PROGRAMA DE REASENTAMIENTO

En la Tabla 31 del CT-8035 (adenda del CT-7528) se recomendaron **426** viviendas al programa de reasentamiento de familias, pero considerando el radicado 2017ER11894 y conforme a las modificaciones realizadas en las Tablas 15 de CT-8035 (adenda del CT-7528) y la tabla 17 del CT-7528, se adicionan las siguientes 3 viviendas en la tabla de recomendados al programa de reasentamiento.

Registros a incorporar en el listado de viviendas recomendadas para inclusión al programa de reasentamiento Tabla 31 del CT-7528.

ITEM	BARRIO	MZ	LT	FICHA TÉCNICA	OBSERVACIONES
1	2515	05	21	191342	Registros incluidos en el CT-7528 identificados en proceso de adquisición por la EAB.
2	2515	05	22	191343	La EAB informa que adelantó el reasentamiento de las familias que residían en la zona a intervenir, pero los predios de la carrera 23A No. 65 -78 Sur, carrera 23A No. 65 -74 Sur y carrera 23A No. 65 -70 Sur, no fueron reasentados por no ser requeridos para la ejecución de la obra, conforme al Anexo 4, por lo cual deben ser recomendados a incluir en el programa de reasentamiento.
3	2515	05	23	191344	

De acuerdo a los ajustes expuestos anteriormente en la Tabla 31 del CT-7528 quedan registradas **429** viviendas recomendadas al programa de reasentamiento incluyendo los registros que se presentan a continuación:

Tabla 31: Listado de Viviendas recomendadas al programa de reasentamiento.

Item	Código de Barrio	Manzana Catastro	Lote Catastro	Barrio	Dirección aportada en Campo	Dirección Catastral	Numero de Ficha Técnica	CHIP
427	2515	5	21	SAN FRANCISCO		KR 23A 65 78 SUR	191842	AAA0022SLNX
428	2515	5	22	SAN FRANCISCO		KR 23A 65 74 SUR	191843	AAA0022SLOM
429	2515	5	23	SAN FRANCISCO		KR 23A 65 70 SUR	191844	AAA0022SLPA

## 6 CONCLUSIONES

Con la emisión del presente documento se aclaran tres (3) registros de la Tabla 15 que relaciona los predios incluidos en el polígono priorizado en zona de amenaza alta por avenidas torrenciales e inundación, se remplaza la Tabla 17 titulada "Predios en proceso de negociación o comprados por la Empresa de Agua, Alcantarillado y Aseo de Bogotá- EAB" y se adicionan tres (3) registros a la Tabla 31 que corresponde al listado de viviendas recomendadas al programa de reasentamiento, con base a la información suministrada por la EAB.

En la Tabla 31 de CT 8035, adenda del CT – 7528, que corresponde al listado de viviendas recomendadas al programa de reasentamiento, se incorporan 3 registros identificados como 427, 428 y 429, quedando con un total de **429** viviendas recomendadas al programa de reasentamiento de familias en alto riesgo por avenidas torrenciales e inundación de la quebrada Limas.

El presente documento mantiene el contenido técnico y las conclusiones indicadas en el CT-7528.

 <p>ALCALDÍA MAYOR DE BOGOTÁ D.C. AMBIENTE Instituto Distrital de Gestión de Riesgos y Cambio Climático</p>	<h2>CONCEPTO TÉCNICO PARA REASENTAMIENTOS</h2>	<b>Código:</b> GAR-FT-30
		<b>Versión:</b> 01
		<b>Fecha de revisión:</b> 01/08/2014

### 7 RECOMENDACIONES

- Mantener las recomendaciones y demás conclusiones indicadas en el CT-7663.




### 8 ANEXOS

Se mantienen los **Anexo 1**, **Anexo 2** y **Anexo 3** incluidos en el CT-8035 (adenda del CT-7528)

**Anexo 4.** Documento soporte de NO adquisición de predio por parte de EAB- Radicado 2017ER11894.

**Anexo 5.** Comunicación Interna 2017IE3162.

### 9 APROBACIONES

9.1 Elaboró	9.2 Revisó
Firma:  Nombre: <b>CAROLINA CASTAÑEDA JIMENEZ</b> <b>Profesional Especializado 222 Grado 23</b>	Firma:  Nombre: <b>JESUS ENRIQUE ROJAS OCHOA</b> <b>Profesional Especializado 222 Grado 29</b>
<i>Conceptos para Planificación Territorial</i> V.ºB.º. Ligia Constanza Cañón Riaño Profesional Especializado 222 Grado 23 Subdirección de Reducción 	<i>Responsable Conceptos para Planificación Territorial</i>