

**CONCEPTO TECNICO No. 2059**

<b>FECHA SOLICITUD:</b>
<b>FECHA EMISION:</b> Agosto 20 de 1996
<b>ENTIDAD SOLICITANTE:</b> DAPD - ALCALDIA LOCAL
<b>BARRIO:</b> LA PAZ (SECTOR CARACAS)
<b>LOCALIDAD:</b> RAFAEL URIBE URIBE
<b>UBICACION :</b>
<b>REF OPES:</b>

**CONTENIDO**

**TIPO DE RIESGO:**  
  
MEDIO POR DESLIZAMIENTO E INUNDACION

**JUSTIFICACION TECNICA:**  
 El sector en estudio es de pendientes medias y altas con topografía irregular, Vias sin pavimentar y afectadas por arrastre de material fino a causa de la Energía de las aguas lluvias sin ninguna orientación. Existen evidencias de inundaciones en época de invierno hacia la parte baja del Barrio. Existen viviendas que desean ser incorporados en el planó actual para su legalización estos son:  
 Cra 5B No 54-23/29/33/25/30/34/26/38 sur, Calle 55A No 5B - 48 sur  
 Cra 5C Bis A No 54 -60/64/68/72 sur  
 Cra 5C Bis No 54 -59/67/63/55/51/60/54 sur  
 Cra 5C No 54 - 59/53/49/58/52/60 sur  
 Cra 5B Bis A No 54 - 55/49/45 sur.

*Sub + 17*

**CONSIDERACIONES Y RECOMENDACIONES:**  
 Realizar la canalización de aguas lluvias superficiales y sistema de drenaje con el fin de mitigar el riesgo.  
 Incorporar al plan de legalización de barrio las viviendas mencionadas para sacar adelante las gestiones de legalización de servicios basicos.

*8*



00000  
2059

**CONCEPTO TECNICO OPES**

**FECHA:**  
**FECHA VISITA** Agosto 20/96  
**BARRIO** La Paz (sector Caracas)  
**LOCALIDAD** Rafael Uribe  
**LOCALIZACION** K5-  
**REFERENCIA OPES**

DAPD - AC

**a) TIPO DE RIESGO:** Medio por deslizamiento e inundación

**b) JUSTIFICACION TECNICA:**  
El sector en estudio es de pendientes medianas y altas con topografía irregular, vías su pavimentar y afectados por arroyo de material fino a causa de la energía de las aguas lluvias sin ninguna orientación. Existen evidencias de inundaciones en época de invierno hacia la parte baja del barrio.  
Existen viviendas que desean ser incorporados en el plano actual para su legalización estén así:  
Cra 5B N° 54-23/29/33/25/30/34/26/38 Sur, calle 55A N° 5B-48 Sur  
Cra 5C Sur A N° 54-60/64/68/72 Sur  
Cra 5C Sur N° 54-59/67/63/55/51/60/54 Sur  
Cra 5C N° 54-59/53/49/58/52/60 Sur  
Cra 5B BISA N° 54-55/49/45 Sur.

**RECOMENDACIONES Y CONSIDERACIONES**  
- Realizar la canalización de aguas lluvias superficiales y sistema de drenaje con el fin de mitigar el riesgo.  
- Incorporar al plano de legalización de barrio las viviendas mencionadas para sacar adelante las gestiones de la legalización de servicios básicos.

**NOMBRE:** Patricia Pachon B.  
**PROFESION:** Ing Civil  
**MATRICULA No.:** 200258703  
**FIRMA:**

**OPES**

Oficina para la Prevención de Emergencias  
Fondo para la Prevención y Atención de Emergencias

**FOPAE**

O.P.E.S

1996 JUL 18 P 1:55

211 3690

CH-54-13-22

Santafé de Bogotá Julio 16 de 1996

Barrío La Paz Sector Caracas  
COMUNOS  
-K 5 C BIS A#54-38 347  
+ 76535 22

Señores:

Oficina de Prevención de Desastres  
Ciudad

solicitud comición-

Respetados señores,


Con la presente nos permitimos solicitar a su despacho, una copia del plano de zona de alto riesgo del barrio La Paz Sector Caracas


Lo anterior con el fin de hacer la correspondiente radicación en la oficina de Planeación Distrital, y sacar adelante las gestiones de nuestra legalización total del barrio, que se encuentra estancada por no existir claridad en cuanto a la habitabilidad del sector, por no existir claridad en cuanto a la habilitación de las anteriores zonas de riesgo.

Por lo anterior se requiere que el plano se encuentre actualizado a la situación actual de los terrenos del sector.

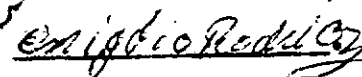
Sin otro particular nos suscribimos a sus ordenes.

Cordialmente,


  
Junta de Acción Comunal Sector Caracas  
Alfredo Vasquez  
PRESIDENTE 765 35 22  
B. La Paz Sur Zona 18


  
SECRETARÍA  
La Paz Sur Zona 18

Apollinar Barón S.

  
Emigdio Rodriguez

José B Garzón

  
José H Medina

  
Gildardo Castillo